



## Résumé de l'expertise n° 24/01/5611

Cette page de synthèse ne peut être utilisée indépendamment du rapport d'expertise complet.

# ANNEXE 5

### Désignation du ou des bâtiments

Localisation du ou des bâtiments :

Adresse : ..... Route du granon







Tamboreil 3 (16)

Commune : ..... 05330 ST CHAFFREY

Désignation et situation du ou des lot(s) de copropriété :

, Lot numéro 16

Périmètre de repérage : ..... Habitation casier et cave

	Prestations	Conclusion
	Mesurage	Superficie Loi Carrez totale : 49,12 m <sup>2</sup> Surface utile totale : 64,66 m <sup>2</sup>
	DPE	 Estimation des coûts annuels : entre 1 210 € et 1 670 € par an Prix moyens des énergies indexés au 1er janvier 2021 Numéro enregistrement DPE (ADEME) : 2405E0160719V
	Amiante	Dans le cadre de la mission, il n'a pas été repéré de matériaux et produits susceptibles de contenir de l'amiante.
	Électricité	L'installation intérieure d'électricité comporte une ou des anomalies pour laquelle ou lesquelles il est vivement recommandé d'agir afin d'éliminer les dangers qu'elle(s) présente(nt). L'installation intérieure d'électricité n'était pas alimentée lors du diagnostic. Les vérifications de fonctionnement des dispositifs de protection à courant différentiel résiduel n'ont pu être effectuées.
	Etat des Risques et Pollutions	L'Etat des Risques délivré par Activ'Expertise France en date du 17/01/2024 fait apparaître que la commune dans laquelle se trouve le bien fait l'objet d'un arrêté préfectoral n°05-2019-03-08-003 en date du 08/03/2019 en matière d'obligation d'Information Acquéreur Locataire sur les Risques Naturels, Miniers et Technologiques. Selon les informations mises à disposition dans le Dossier Communal d'Information, le BIEN est ainsi concerné par : - Le risque sismique (niveau 4, sismicité Moyenne) et par la réglementation de construction parasismique EUROCODE 8. Le bien se situe dans une zone non réglementée du risque retrait-gonflement des argiles (L.132-4 du Code de la construction et de l'habitation). Du fait de sa situation, le bien n'entre pas dans le champ d'application des dispositions de l'article L.122-11 3° du Code de la construction et de l'habitation. La remise d'une attestation retrait-gonflement des argiles (ou RGA) à l'autorité ayant délivré le permis de construire n'est pas obligatoire. Le bien ne se situe pas dans une zone d'un Plan d'Exposition au Bruit.



# Certificat de superficie de la partie privative

Numéro de dossier : 24/01/5611  
Date du repérage : 15/01/2024  
Heure d'arrivée : 11 h 29  
Durée du repérage : 02 h 20

La présente mission consiste à établir la superficie de la surface privative des biens ci-dessous désignés, afin de satisfaire aux dispositions de la loi pour l'Accès au logement et un urbanisme rénové (ALUR) du 24 mars 2014 art. 54 II et V, de la loi n° 96/1107 du 18 décembre 1996, n°2014-1545 du 20 décembre 2014 et du décret n° 97/532 du 23 mai 1997, en vue de reporter leur superficie dans un acte de vente à intervenir, en aucun cas elle ne préjuge du caractère de décence ou d'habilité du logement.

Extrait de l'Article 4-1 - La superficie de la partie privative d'un lot ou d'une fraction de lot, mentionnée à l'article 46 de la loi du 10 juillet 1965, est la superficie des planchers des locaux clos et couverts après déduction des surfaces occupées par les murs, cloisons, marches et cages d'escalier, gaines, embrasures de portes et de fenêtres. Il n'est pas tenu compte des planchers des parties des locaux d'une hauteur inférieure à 1,80 m.

Extrait Art.4-2 - Les lots ou fractions de lots d'une superficie inférieure à 8 mètres carrés ne sont pas pris en compte pour le calcul de la superficie mentionnée à l'article 4-1.

## Désignation du ou des bâtiments

Localisation du ou des bâtiments :

Département : ..... Hautes-Alpes

Adresse : ..... Route du granon  
Tamborel 3 (16)

Commune : ..... 05330 ST CHAFFREY

Désignation et situation du ou des lot(s) de  
copropriété :  
, Lot numéro 16

## Désignation du propriétaire

Désignation du client :

Nom et prénom : .....M. [REDACTED]

Adresse : .....

## Donneur d'ordre (sur déclaration de l'intéressé)

Nom et prénom : ... M. [REDACTED]

Adresse : .....

## Repérage

Périmètre de repérage : Habitation casier et cave

## Désignation de l'opérateur de diagnostic

Nom et prénom : ..... Bellussi theo

Raison sociale et nom de l'entreprise : ..... Expert Diag 38

Adresse : ..... 420 Chemin du Gayot  
38430 Saint Jean de Moirans

Numéro SIRET : ..... 830442646

Désignation de la compagnie d'assurance : ..... AXA

Numéro de police et date de validité : ..... 10064733204 / 01/09/2024

## Superficie privative en m<sup>2</sup> du ou des lot(s)

Surface loi Carrez totale : 49,12 m<sup>2</sup> (quarante-neuf mètres carrés douze)  
Surface utile totale : 64,66 m<sup>2</sup> (soixante-quatre mètres carrés soixante-six)

**Résultat du repérage**

Date du repérage : 15/01/2024

Documents remis par le donneur d'ordre à l'opérateur de repérage :  
NéantListe des pièces non visitées :  
NéantReprésentant du propriétaire (accompagnateur) :  
Huissier

Tableau récapitulatif des surfaces de chaque pièce au sens Loi Carrez :

Parties de l'immeuble bâties visitées	Superficie privative au sens Carrez	Surface utile	Commentaires
Cuisine/Salon	20,43	22,04	
Wc	1,73	1,73	
Pièce 1	4,45	4,89	
Dégagement	3,19	3,59	
Pièce 2	6,93	8,66	
Pièce 3	8,16	12,9	
Salle de bain	2,38	2,38	
Pièce 4	1,85	8,47	

Superficie privative en m<sup>2</sup> du ou des lot(s) :Surface loi Carrez totale : 49,12 m<sup>2</sup> (quarante-neuf mètres carrés douze)  
Surface utile totale : 64,66 m<sup>2</sup> (soixante-quatre mètres carrés soixante-six)

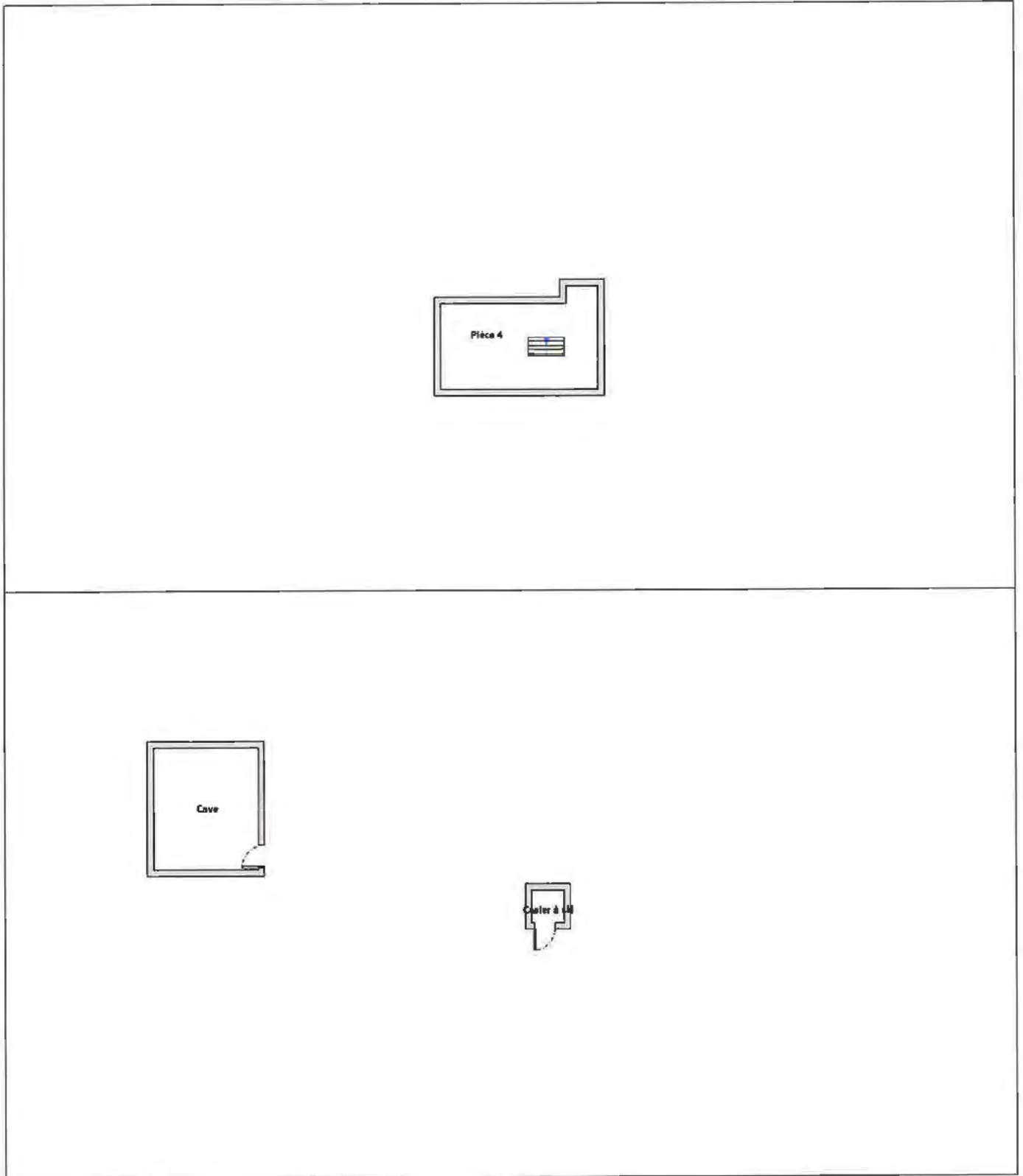
Fait à ST CHAFFREY, le 15/01/2024

Par : Bellussi theo

Aucun document n'a été mis en annexe







# DPE Diagnostic de performance énergétique (logement)

N°ADEME : [2405E0160719V](#)

Etabli le : 16/01/2024

Valable jusqu'au : 15/01/2034

Ce document vous permet de savoir si votre logement est économe en énergie et préserve le climat. Il vous donne également des pistes pour améliorer ses performances et réduire vos factures. Pour en savoir plus : <https://www.ecologie.gouv.fr/diagnostic-performance-energetique-dpe>

Aperçu non disponible

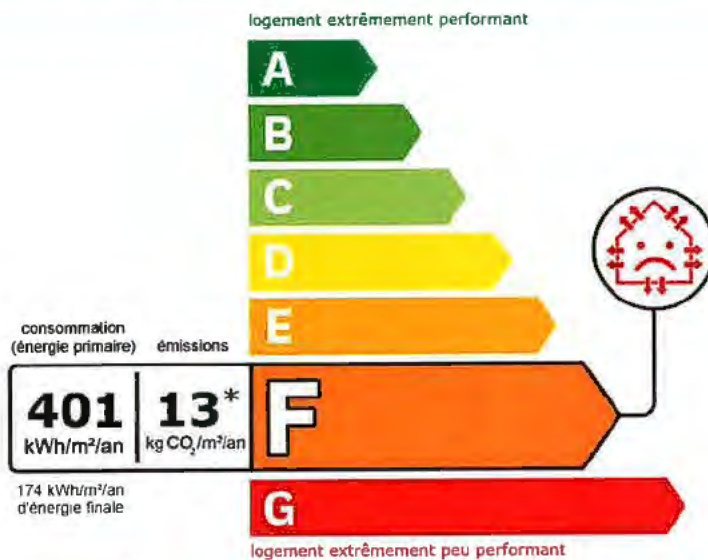


Adresse : Route du granon Tamborel 3  
05330 ST CHAFFREY  
N° de lot: 16

Type de bien : Appartement  
Année de construction : 1978 - 1982  
Surface habitable : 49,12 m<sup>2</sup>


Propriétaire : M. [REDACTED]  
Adresse :

## Performance énergétique et climatique



\* Dont émissions de gaz à effet de serre

peu d'émissions de CO<sub>2</sub>



Le niveau de consommation énergétique dépend de l'isolation du logement et de la performance des équipements. Pour l'améliorer, voir pages 4 à 6

Ce logement émet 641 kg de CO<sub>2</sub> par an, soit l'équivalent de 3 322 km parcourus en voiture.

Le niveau d'émissions dépend principalement des types d'énergies utilisées (bois, électricité, gaz, fioul, etc.)

## Estimation des coûts annuels d'énergie du logement

Les coûts sont estimés en fonction des caractéristiques de votre logement et pour une utilisation standard sur 5 usages (chauffage, eau chaude sanitaire, climatisation, éclairage, auxiliaires) voir p.3 pour voir les détails par poste.



entre 1 210 € et 1 670 € par an

Prix moyens des énergies indexés au 1er janvier 2021 (abonnements compris)

Comment réduire ma facture d'énergie ? Voir p. 3

### Informations diagnostiqueur

Expert Diag 38  
420 Chemin du Gayot  
38430 Saint Jean de Moirans  
tel : 0637014368

Diagnostiqueur : Bellussi theo  
Email : grenoble@activexpertise.fr  
N° de certification : 507  
Organisme de certification : LA CERTIFICATION DE PERSONNES

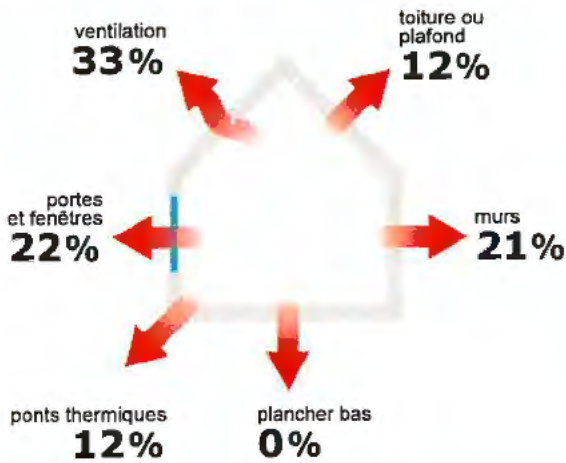


*Bellussi*

À l'attention du propriétaire du bien au moment de la réalisation du DPE : Dans le cadre du Règlement général sur la protection des données (RGPD) l'ADEME vous informe que vos données personnelles (nom, prénom, adresse, numéro de téléphone, adresse e-mail, adresse postale) sont traitées par l'ADEME pour la réalisation de vos diagnostics de performance énergétique (DPE) et de vos diagnostics de performance climatique (DPC). Vous disposez d'un droit d'accès, de rectification, de portabilité, de suppression, de limitation du traitement de vos données. Si vous souhaitez exercer votre droit, veuillez nous contacter à l'adresse mail indiquée à la page « Contacts » de l'Observatoire DPE ([observatoire.dpe@ademe.fr](mailto:observatoire.dpe@ademe.fr)).



### Schéma des déperditions de chaleur



### Performance de l'isolation



### Système de ventilation en place



VMC SF Auto réglable avant 1982

### Confort d'été (hors climatisation)\*



Les caractéristiques de votre logement améliorant le confort d'été :



logement traversant



toiture isolée

Pour améliorer le confort d'été :



Équipez les fenêtres de votre logement de volets extérieurs ou brise-soleil.

### Production d'énergies renouvelables

Ce logement n'est pas encore équipé de systèmes de production d'énergie renouvelable.

Diverses solutions existent :



pompe à chaleur



chauffe-eau thermodynamique



panneaux solaires photovoltaïques



panneaux solaires thermiques



géothermie















réseau de chaleur ou de froid vertueux



chauffage au bois

\*Le niveau de confort d'été présenté ici s'appuie uniquement sur les caractéristiques de votre logement (la localisation n'est pas prise en compte).

## Montants et consommations annuels d'énergie

Usage	Consommation d'énergie (en kWh énergie primaire)		Frais annuels d'énergie (fourchette d'estimation*)	Répartition des dépenses
 chauffage	 Electrique	13 754 (5 980 é.f.)	entre 850 € et 1 160 €	 69 %
 eau chaude	 Electrique	4 862 (2 114 é.f.)	entre 300 € et 410 €	 25 %
 refroidissement				0 %
 éclairage	 Electrique	210 (91 é.f.)	entre 10 € et 20 €	 1 %
 auxiliaires	 Electrique	897 (390 é.f.)	entre 50 € et 80 €	 5 %
énergie totale pour les usages recensés :		19 722 kWh (8 575 kWh é.f.)	entre 1 210 € et 1 670 € par an	

Pour rester dans cette fourchette d'estimation, voir les recommandations d'usage ci-dessous

Conventionnellement, ces chiffres sont donnés pour une température de chauffage de 19° réduite à 16°C la nuit ou en cas d'absence du domicile, une climatisation réglée à 28° (si présence de clim), et une consommation d'eau chaude de 97ℓ par jour.

é.f. → énergie finale

Prix moyens des énergies indexés au 1er janvier 2021 (abonnements compris)

▲ Seules les consommations d'énergie nécessaires au chauffage, à la climatisation, à la production d'eau chaude sanitaire, à l'éclairage et aux auxiliaires (ventilateurs, pompes) sont prises en compte dans cette estimation. Les consommations liées aux autres usages (électroménager, appareils électroniques...) ne sont pas comptabilisées.

▲ Les factures réelles dépendront de nombreux facteurs : prix des énergies, météo de l'année (hiver froid ou doux...), nombre de personnes dans le logement et habitudes de vie, entretien des équipements...

## Recommandations d'usage pour votre logement

Quelques gestes simples pour maîtriser votre facture d'énergie :



## Température recommandée en hiver → 19°C

Chauffer à 19°C plutôt que 21°C, c'est -17% sur votre facture **soit -202€ par an**

## Astuces

- Diminuez le chauffage quand vous n'êtes pas là.
- Chauffez les chambres à 17° la nuit.



## Si climatisation, température recommandée en été → 28°C

## Astuces

- Fermez les fenêtres et volets la journée quand il fait chaud.
- Aérez votre logement la nuit.



## Consommation recommandée → 97ℓ/jour d'eau chaude à 40°C

Estimation faite par rapport à la surface de votre logement (1-2 personnes). Une douche de 5 minute = environ 40ℓ

40ℓ consommés en moins par jour, c'est -21% sur votre facture **soit -95€ par an**

## Astuces

- Installez des mousseurs d'eau sur les robinets et un pommeau à faible débit sur la douche.
- Réduisez la durée des douches.







En savoir plus sur les bons réflexes d'économie d'énergie : [france-renov.gouv.fr](http://france-renov.gouv.fr)








Voir en annexe le descriptif détaillé du logement et de ses équipements

### Vue d'ensemble du logement






	description	isolation
 Murs	Mur en béton banché d'épaisseur $\leq 20$ cm donnant sur l'extérieur	insuffisante
 Plancher bas	Dalle béton donnant sur un local chauffé	Sans objet
 Toiture/plafond	Combles aménagés sous rampants donnant sur l'extérieur (combles aménagés) avec isolation intérieure	insuffisante
 Portes et fenêtres	Fenêtres battantes bois, double vitrage Porte(s) bois opaque pleine	moyenne

### Vue d'ensemble des équipements

	description
 Chauffage	Radiateur électrique NFC, NF** et NF*** avec programmateur avec réduit (système individuel)
 Eau chaude sanitaire	Ballon électrique à accumulation vertical (autres catégorie ou inconnue), contenance ballon 200 L
 Climatisation	Néant
 Ventilation	VMC SF Auto réglable avant 1982
 Pilotage	Avec intermittence centrale avec minimum de température

### Recommandations de gestion et d'entretien des équipements

Pour maîtriser vos consommations d'énergie, la bonne gestion et l'entretien régulier des équipements de votre logement sont essentiels.

	type d'entretien
 Chauffe-eau	Vérifier la température d'eau du ballon (55°C-60°C) pour éviter le risque de développement de la légionnelle (en dessous de 50°C).
 Eclairage	Eteindre les lumières lorsque personne n'utilise la pièce.
 Isolation	Faire vérifier les isolants et les compléter tous les 20 ans.
 Radiateur	Ne jamais placer un meuble devant un émetteur de chaleur.
 Ventilation	Nettoyage et réglage de l'installation tous les 3 ans par un professionnel. Nettoyer régulièrement les bouches. Veiller à ouvrir les fenêtres de chaque pièce très régulièrement

Selon la configuration, certaines recommandations relèvent de la copropriété ou du gestionnaire de l'immeuble.

## Recommandations d'amélioration de la performance



Des travaux peuvent vous permettre d'améliorer significativement l'efficacité énergétique de votre logement et ainsi de faire des économies d'énergie, d'améliorer son confort, de le valoriser et de le rendre plus écologique. Le pack 1 de travaux vous permet de réaliser les travaux prioritaires, et le pack 2 d'aller vers un logement très performant.





Si vous en avez la possibilité, il est plus efficace et rentable de procéder à une rénovation globale de votre logement (voir packs de travaux 1 + 2 ci-dessous). La rénovation performante par étapes est aussi une alternative possible (réalisation du pack 1 avant le pack 2). Faites-vous accompagner par un professionnel compétent (bureau d'études, architecte, entreprise générale de travaux, groupement d'artisans...) pour préciser votre projet et coordonner vos travaux.

1

### Les travaux essentiels



Montant estimé : 6600 à 9900€

Lot	Description	Performance recommandée
 Chauffage	Remplacer le système de chauffage par une pompe à chaleur air/air non réversible (la climatisation n'est pas considérée, en cas de mise en place votre étiquette énergie augmentera sensiblement).	SCOP = 4
 Mur	Isolation des murs par l'intérieur. Avant d'isoler un mur, vérifier qu'il ne présente aucune trace d'humidité.	$R > 4,5 \text{ m}^2 \cdot \text{K}/\text{W}$

2

### Les travaux à envisager

Montant estimé : 7000 à 10500€

Lot	Description	Performance recommandée
 Eau chaude sanitaire	Remplacer le système actuel par un appareil de type pompe à chaleur.	COP = 3
 Portes et fenêtres	Remplacer les fenêtres par des fenêtres double vitrage à isolation renforcée. Remplacer les portes par des menuiseries plus performantes. ▲ Travaux à réaliser en lien avec la copropriété ▲ Travaux pouvant nécessiter une autorisation d'urbanisme ▲ Travaux à réaliser par la copropriété	$U_w = 1,3 \text{ W}/\text{m}^2 \cdot \text{K}$ , $S_w = 0,42$ $U_w = 1,3 \text{ W}/\text{m}^2 \cdot \text{K}$

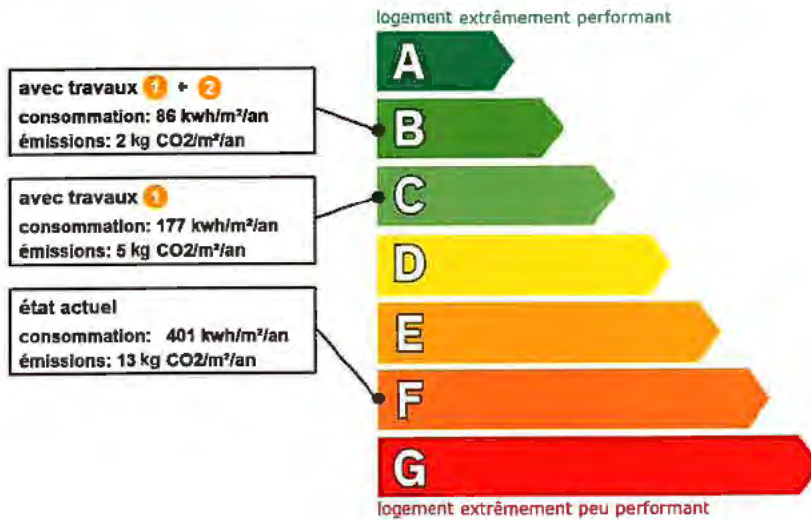
### Commentaires :

Néant

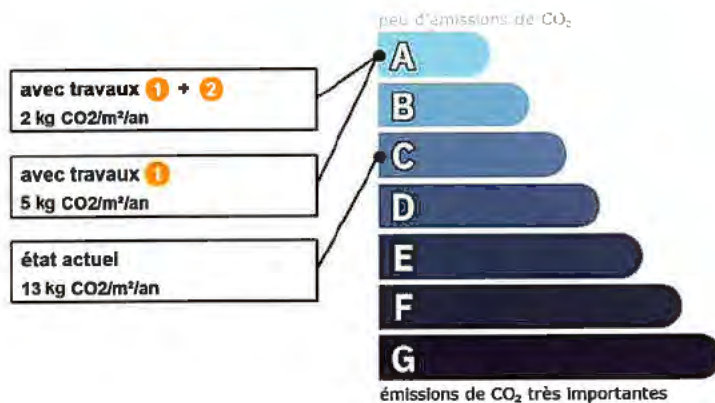


Recommandations d'amélioration de la performance (suite)

Évolution de la performance après travaux



Dont émissions de gaz à effet de serre



**France Rénov'**

**Préparez votre projet !**

Contactez le conseiller France Rénov' le plus proche de chez vous, pour des conseils gratuits et indépendants sur vos choix de travaux et d'artisans :

<https://france-renov.gouv.fr/espace-conseil>  
ou 0808 800 700 (prix d'un appel local)

Vous pouvez bénéficier d'aides, de primes et de subventions pour vos travaux :

<https://france-renov.gouv.fr/aides>

**RÉPUBLIQUE FRANÇAISE**  
Liberté  
Égalité  
Fraternité



Pour répondre à l'urgence climatique et environnementale, la France s'est fixée pour objectif d'ici 2050 de rénover l'ensemble des logements à un haut niveau de performance énergétique.

À court terme, la priorité est donnée à la suppression des énergies fortement émettrices de gaz à effet de serre (fioul, charbon) et à l'éradication des «passoires énergétiques» d'ici 2028.



## Fiche technique du logement

Cette fiche liste les caractéristiques techniques du bien diagnostiqué renseignées par le diagnostiqueur pour obtenir les résultats présentés dans ce document. En cas de problème, contactez la personne ayant réalisé ce document ou l'organisme certificateur qui l'a certifiée (diagnostiqueurs.din.developpement-durable.gouv.fr).

Le présent rapport est établi par une personne dont les compétences sont certifiées par :

LA CERTIFICATION DE PERSONNES - 25 Avenue Léonard de Vinci, Immeuble Europarc, 33600 PESSAC (détail sur [www.info-certif.fr](http://www.info-certif.fr))

Référence du logiciel validé : **LICIEL Diagnostics v4 [Moteur TribuEnergie: 1.4.25.1]**

Justificatifs fournis pour établir le DPE :

Référence du DPE : **24/01/5611**

**Néant**

Date de visite du bien : **15/01/2024**

Invariant fiscal du logement : **N/A**

Référence de la parcelle cadastrale :








Méthode de calcul utilisée pour l'établissement du DPE : **3CL-DPE 2021**

Numéro d'immatriculation de la copropriété : **N/A**

### Explications personnalisées sur les éléments pouvant amener à des différences entre les consommations estimées et les consommations réelles :

Un écart est possible entre les consommations d'énergie issues de la simulation conventionnelle et celles réellement consommées. En fonction du mode de vie et du nombre d'occupants les écarts peuvent être significatifs

## Généralités

Donnée d'entrée	Origine de la donnée	Valeur renseignée
Département	 Observé / mesuré	05 Hautes Alpes
Altitude	 Donnée en ligne	1407 m
Type de bien	 Observé / mesuré	Appartement
Année de construction	 Estimé	1978 - 1982
Surface habitable du logement	 Observé / mesuré	49,12 m²
Nombre de niveaux du logement	 Observé / mesuré	3
Hauteur moyenne sous plafond	 Observé / mesuré	2,3 m

## Enveloppe

Donnée d'entrée	Origine de la donnée	Valeur renseignée	
Mur Nord, Sud, Est, Ouest	Surface du mur	 Observé / mesuré	29,64 m²
	Type de local adjacent	 Observé / mesuré	l'extérieur
	Matériau mur	 Observé / mesuré	Mur en béton banché
	Epaisseur mur	 Observé / mesuré	≤ 20 cm
	Isolation	 Observé / mesuré	inconnue
	Année de construction/rénovation	 Valeur par défaut	1978 - 1982
Plancher	Surface de plancher bas	 Observé / mesuré	49,12 m²
	Type de local adjacent	 Observé / mesuré	un local chauffé
	Type de pb	 Observé / mesuré	Dalle béton
	Isolation: oui / non / inconnue	 Observé / mesuré	inconnue
	Année de construction/rénovation	 Valeur par défaut	1978 - 1982
Plafond	Surface de plancher haut	 Observé / mesuré	32,69 m²
	Type de local adjacent	 Observé / mesuré	l'extérieur (combles aménagés)
	Type de pb	 Observé / mesuré	Combles aménagés sous rampants
	Isolation	 Observé / mesuré	oui (observation indirecte)
	Année isolation	 Valeur par défaut	1978 - 1982
Fenêtre 1 Est	Surface de bales	 Observé / mesuré	0,3 m²
	Placement	 Observé / mesuré	Plafond



Orientation des baies	🔍	Observé / mesuré	Est
Inclinaison vitrage	🔍	Observé / mesuré	≤ 75°
Type ouverture	🔍	Observé / mesuré	Fenêtres battantes
Type menuiserie	🔍	Observé / mesuré	Bois
Type de vitrage	🔍	Observé / mesuré	double vitrage
Epaisseur lame air	🔍	Observé / mesuré	10 mm
Présence couche peu émissive	🔍	Observé / mesuré	non
Gaz de remplissage	🔍	Observé / mesuré	Air
Positionnement de la menuiserie	🔍	Observé / mesuré	au nu intérieur
Largeur du dormant menuiserie	🔍	Observé / mesuré	Lp: 5 cm
Type volets	🔍	Observé / mesuré	Pas de protection solaire
Type de masques proches	🔍	Observé / mesuré	Absence de masque proche
Type de masques lointains	🔍	Observé / mesuré	Absence de masque lointain

#### Fenêtre 2 Est

Surface de baies	🔍	Observé / mesuré	0,7 m²
Placement	🔍	Observé / mesuré	Plafond
Orientation des baies	🔍	Observé / mesuré	Est
Inclinaison vitrage	🔍	Observé / mesuré	≤ 75°
Type ouverture	🔍	Observé / mesuré	Fenêtres battantes
Type menuiserie	🔍	Observé / mesuré	Bois
Type de vitrage	🔍	Observé / mesuré	double vitrage
Epaisseur lame air	🔍	Observé / mesuré	10 mm
Présence couche peu émissive	🔍	Observé / mesuré	non
Gaz de remplissage	🔍	Observé / mesuré	Air
Positionnement de la menuiserie	🔍	Observé / mesuré	au nu intérieur
Largeur du dormant menuiserie	🔍	Observé / mesuré	Lp: 5 cm
Type volets	🔍	Observé / mesuré	Pas de protection solaire
Type de masques proches	🔍	Observé / mesuré	Absence de masque proche
Type de masques lointains	🔍	Observé / mesuré	Absence de masque lointain

#### Fenêtre 3 Ouest

Surface de baies	🔍	Observé / mesuré	0,7 m²
Placement	🔍	Observé / mesuré	Plafond
Orientation des baies	🔍	Observé / mesuré	Ouest
Inclinaison vitrage	🔍	Observé / mesuré	≤ 75°
Type ouverture	🔍	Observé / mesuré	Fenêtres battantes
Type menuiserie	🔍	Observé / mesuré	Bois
Type de vitrage	🔍	Observé / mesuré	double vitrage
Epaisseur lame air	🔍	Observé / mesuré	10 mm
Présence couche peu émissive	🔍	Observé / mesuré	non
Gaz de remplissage	🔍	Observé / mesuré	Air
Positionnement de la menuiserie	🔍	Observé / mesuré	au nu intérieur
Largeur du dormant menuiserie	🔍	Observé / mesuré	Lp: 5 cm
Type volets	🔍	Observé / mesuré	Pas de protection solaire
Type de masques proches	🔍	Observé / mesuré	Absence de masque proche
Type de masques lointains	🔍	Observé / mesuré	Absence de masque lointain

#### Fenêtre 4 Est

Surface de baies	🔍	Observé / mesuré	0,6 m²
Placement	🔍	Observé / mesuré	Mur Nord, Sud, Est, Ouest
Orientation des baies	🔍	Observé / mesuré	Est
Inclinaison vitrage	🔍	Observé / mesuré	vertical
Type ouverture	🔍	Observé / mesuré	Fenêtres battantes
Type menuiserie	🔍	Observé / mesuré	Bois
Type de vitrage	🔍	Observé / mesuré	double vitrage



	Epaisseur lame air	🔍 Observé / mesuré	6 mm
	Présence couche peu émissive	🔍 Observé / mesuré	non
	Gaz de remplissage	🔍 Observé / mesuré	Air
	Positionnement de la menuiserie	🔍 Observé / mesuré	au nu intérieur
	Largeur du dormant menuiserie	🔍 Observé / mesuré	Lp: 10 cm
	Type volets	🔍 Observé / mesuré	Volets battants bois (tablier > 22mm)
	Type de masques proches	🔍 Observé / mesuré	Absence de masque proche
	Type de masques lointains	🔍 Observé / mesuré	Absence de masque lointain
Fenêtre 5 Ouest	Surface de baies	🔍 Observé / mesuré	4,6 m²
	Placement	🔍 Observé / mesuré	Mur Nord, Sud, Est, Ouest
	Orientation des baies	🔍 Observé / mesuré	Ouest
	Inclinaison vitrage	🔍 Observé / mesuré	vertical
	Type ouverture	🔍 Observé / mesuré	Fenêtres battantes
	Type menuiserie	🔍 Observé / mesuré	Bois
	Type de vitrage	🔍 Observé / mesuré	double vitrage
	Epaisseur lame air	🔍 Observé / mesuré	6 mm
	Présence couche peu émissive	🔍 Observé / mesuré	non
	Gaz de remplissage	🔍 Observé / mesuré	Air
	Positionnement de la menuiserie	🔍 Observé / mesuré	au nu intérieur
	Largeur du dormant menuiserie	🔍 Observé / mesuré	Lp: 10 cm
	Type volets	🔍 Observé / mesuré	Volets battants bois (tablier > 22mm)
	Type de masques proches	🔍 Observé / mesuré	Absence de masque proche
	Type de masques lointains	🔍 Observé / mesuré	Absence de masque lointain
	Porte	Surface de porte	🔍 Observé / mesuré
Placement		🔍 Observé / mesuré	Mur Nord, Sud, Est, Ouest
Type de local adjacent		🔍 Observé / mesuré	l'extérieur
Nature de la menuiserie		🔍 Observé / mesuré	Porte simple en bois
Type de porte		🔍 Observé / mesuré	Porte opaque pleine
Positionnement de la menuiserie		🔍 Observé / mesuré	au nu intérieur
Largeur du dormant menuiserie		🔍 Observé / mesuré	Lp: 10 cm
Pont Thermique 1	Type PT	🔍 Observé / mesuré	Mur Nord, Sud, Est, Ouest / Plancher Int.
	Type isolation	🔍 Observé / mesuré	inconnue / non isolé
	Longueur du PT	🔍 Observé / mesuré	10 m
Pont Thermique 2	Type PT	🔍 Observé / mesuré	Mur Nord, Sud, Est, Ouest / Plancher
	Type isolation	🔍 Observé / mesuré	inconnue / inconnue
	Longueur du PT	🔍 Observé / mesuré	10 m

## Systemes

Donnée d'entrée		Origine de la donnée	Valeur renseignée
Ventilation	Type de ventilation	🔍 Observé / mesuré	VMC SF Auto réglable avant 1982
	Année installation	✘ Valeur par défaut	1978 - 1982
	Energie utilisée	🔍 Observé / mesuré	Electrique
	Façades exposées	🔍 Observé / mesuré	plusieurs
	Logement Traversant	🔍 Observé / mesuré	oui
Chauffage	Type d'installation de chauffage	🔍 Observé / mesuré	Installation de chauffage simple
	Type générateur	🔍 Observé / mesuré	Electrique - Radiateur électrique NFC, NF** et NF***
	Année installation générateur	🔍 Observé / mesuré	2005 (estimée en fonction de la marque et du modèle)
	Energie utilisée	🔍 Observé / mesuré	Electrique
	Type émetteur	🔍 Observé / mesuré	Radiateur électrique NFC, NF** et NF***
Année installation émetteur	🔍 Observé / mesuré	2005 (estimée en fonction de la marque et du modèle)	



Eau chaude sanitaire	Type de chauffage	🔍 Observé / mesuré	divisé
	Equipement intermittence	🔍 Observé / mesuré	Avec intermittence centrale avec minimum de température
	Nombre de niveaux desservis	🔍 Observé / mesuré	1
	Type générateur	🔍 Observé / mesuré	Electrique - Ballon électrique à accumulation vertical (autres catégorie ou inconnue)
	Année installation générateur	🔍 Observé / mesuré	2005 (estimée en fonction de la marque et du modèle)
	Energie utilisée	🔍 Observé / mesuré	Electrique
	Chaudière murale	🔍 Observé / mesuré	non
	Type de distribution	🔍 Observé / mesuré	production en volume habitable alimentant des pièces contiguës
	Type de production	🔍 Observé / mesuré	accumulation
Volume de stockage	🔍 Observé / mesuré	200 L	

#### Références réglementaires utilisées :

Article L134-4-2 du CCH, décret n° 2011-807 du 5 juillet 2011, arrêtés du 31 mars 2021, 8 octobre 2021 et du 17 juin 2021 relatif à la transmission des diagnostics de performance énergétique à l'Agence de l'environnement et de la maîtrise de l'énergie et relatif à l'utilisation réglementaire des logiciels pour l'élaboration des diagnostics de performance énergétique, arrêtés du 16 mars 2023 décret 2020-1610, 2020-1609, 2006-1114, 2008-1175 ; Ordonnance 2005-655 art L271-4 à 6 ; Loi 2004-1334 art L134-1 à 5 ; décret 2006-1147 art R.134-1 à 5 du CCH et loi grenelle 2 n°2010-786 du juillet 2010.

**Informations société :** Expert Diag 38 420 Chemin du Gayot 38430 Saint Jean de Moirans  
Tél. : 0637014368 - N°SIREN : 830442646 - Compagnie d'assurance : AXA n° 10064733204

#### À l'attention du propriétaire du bien au moment de la réalisation du DPE :

Dans le cadre du Règlement général sur la protection des données (RGPD), l'Ademe vous informe que vos données personnelles (Nom-Prénom-Adresse) sont stockées dans la base de données de l'observatoire DPE à des fins de contrôles ou en cas de contestations ou de procédures judiciaires. Ces données sont stockées jusqu'à la date de fin de validité du DPE.

Vous disposez d'un droit d'accès, de rectification, de portabilité, d'effacement ou une limitation du traitement de ces données. Si vous souhaitez faire valoir votre droit, veuillez nous contacter à l'adresse mail indiquée à la page «Contacts» de l'Observatoire DPE (<https://observatoire-dpe.ademe.fr/>).

N°ADEME  
**2405E0160719V**





## Rapport mission de repérage

### Des matériaux et produits contenant de l'amiante pour l'établissement du constat établi à l'occasion de la vente d'un immeuble bâti

(listes A et B de l'annexe 13-9 du Code de la Santé publique)

Numéro de dossier : 24/01/5611

Date du repérage : 15/01/2024

#### Références réglementaires

Textes réglementaires	Articles L. 1334-13, R. 1334-20 et 21, R. 1334-23 et 24, Annexe 13.9 du Code de la Santé Publique; Arrêtés du 12 décembre 2012 et 26 juin 2013, décret 2011-629 du 3 juin 2011, arrêté du 1 <sup>er</sup> juin 2015.
-----------------------	--

#### Immeuble bâti visité

Adresse	Rue : ..... Route du granon Tamborel 3 (16) Bât., escalier, niveau, appartement n°, lot n° : ....., Lot numéro 16 Code postal, ville : ..... 05330 ST CHAFFREY
Périmètre de repérage :	..... Habitation casier et cave
Type de logement :	..... Appartement
Fonction principale du bâtiment :	..... Habitation (partie privative d'immeuble)
Date de construction :	..... < 1997

#### Le propriétaire et le commanditaire

Le(s) propriétaire(s) :	Nom et prénom : ..... M. [REDACTED] Adresse : .....
Le commanditaire	Nom et prénom : ..... M. [REDACTED] Adresse : .....

#### Le(s) signataire(s)

	NOM Prénom	Fonction	Organisme certification	Détail de la certification
Opérateur(s) de repérage ayant participé au repérage	Bellussi theo	Opérateur de repérage	LA CERTIFICATION DE PERSONNES 25 Avenue Léonard de Vinci, Immeuble Europarc, 33600 PESSAC	Obtention : 18/08/2022 Échéance : 17/08/2029 N° de certification : 507
Personne(s) signataire(s) autorisant la diffusion du rapport				

Raison sociale de l'entreprise : Expert Diag 38 (Numéro SIRET : 83044264600014)  
Adresse : 420 Chemin du Gayot, 38430 Saint Jean de Moirans  
Désignation de la compagnie d'assurance : AXA  
Numéro de police et date de validité : 10064733204 / 01/09/2024

#### Le rapport de repérage

Date d'émission du rapport de repérage : 16/01/2024, remis au propriétaire le 16/01/2024

Diffusion : le présent rapport de repérage ne peut être reproduit que dans sa totalité, annexes incluses

Pagination : le présent rapport avec les annexes comprises, est constitué de 19 pages, la conclusion est située en page 2.





## Sommaire

- 1 Les conclusions
- 2 Le(s) laboratoire(s) d'analyses
- 3 La mission de repérage
  - 3.1 L'objet de la mission
  - 3.2 Le cadre de la mission
    - 3.2.1 L'intitulé de la mission
    - 3.2.2 Le cadre réglementaire de la mission
    - 3.2.3 L'objectif de la mission
    - 3.2.4 Le programme de repérage de la mission réglementaire.
    - 3.2.5 Programme de repérage complémentaire (le cas échéant)
    - 3.2.6 Le périmètre de repérage effectif
- 4 Conditions de réalisation du repérage
  - 4.1 Bilan de l'analyse documentaire
  - 4.2 Date d'exécution des visites du repérage in situ
  - 4.3 Écarts, adjonctions, suppressions par rapport aux arrêtés en vigueur
  - 4.4 Plan et procédures de prélèvements
- 5 Résultats détaillés du repérage
  - 5.0 Identification des matériaux repérés de la liste A et B
  - 5.1 Liste des matériaux ou produits contenant de l'amiante, états de conservation, conséquences réglementaires (fiche de cotation)
  - 5.2 Liste des matériaux ou produits susceptibles de contenir de l'amiante, mais n'en contenant pas après analyse
- 6 Signatures
- 7 Annexes

## 1. – Les conclusions

**Avertissement :** les textes ont prévu plusieurs cadres réglementaires pour le repérage des matériaux ou produits contenant de l'amiante, notamment pour les cas de démolition d'immeuble. La présente mission de repérage ne répond pas aux exigences prévues pour les missions de repérage des matériaux et produits contenant de l'amiante avant démolition d'immeuble ou avant réalisation de travaux dans l'immeuble concerné et son rapport ne peut donc pas être utilisé à ces fins.

**1.1 Liste A : Dans le cadre de mission décrit à l'article 3.2, il n'a pas été repéré**

- de matériaux ou produits de la liste A contenant de l'amiante.

**1.1 Liste B : Dans le cadre de mission décrit à l'article 3.2, il n'a pas été repéré**

- de matériaux ou produits de la liste B contenant de l'amiante.

**1.2. Dans le cadre de mission décrit à l'article 3.2 les locaux ou parties de locaux, composants ou parties de composants qui n'ont pu être visités et pour lesquels des investigations complémentaires sont nécessaires afin de statuer sur la présence ou l'absence d'amiante :**

Localisation	Parties du local	Raison
Néant	-	





## 2. – Le(s) laboratoire(s) d'analyses

Raison sociale et nom de l'entreprise : ..... Il n'a pas été fait appel à un laboratoire d'analyse

Adresse : .....

Numéro de l'accréditation Cofrac : .....

## 3. – La mission de repérage

### 3.1 L'objet de la mission

Dans le cadre de la vente de l'immeuble bâti, ou de la partie d'immeuble bâti, décrit en page de couverture du présent rapport, la mission consiste à repérer dans cet immeuble, ou partie d'immeuble, certains matériaux ou produits contenant de l'amiante conformément à la législation en vigueur.

Pour s'exonérer de tout ou partie de sa garantie des vices cachés, le propriétaire vendeur annexe à la promesse de vente ou au contrat de vente le présent rapport



## Constat de repérage Amiante n° 24/01/5611

### 3.2 Le cadre de la mission

#### 3.2.1 L'intitulé de la mission

«Repérage en vue de l'établissement du constat établi à l'occasion de la vente de tout ou partie d'un immeuble bâti».

#### 3.2.2 Le cadre réglementaire de la mission

L'article L 271-4 du code de la construction et de l'habitation prévoit qu' «en cas de vente de tout ou partie d'un immeuble bâti, un dossier de diagnostic technique, fourni par le vendeur, est annexé à la promesse de vente ou, à défaut de promesse, à l'acte authentique de vente. En cas de vente publique, le dossier de diagnostic technique est annexé au cahier des charges.»

Le dossier de diagnostic technique comprend, entre autres, «l'état mentionnant la présence ou l'absence de matériaux ou produits contenant de l'amiante prévu à l'article L. 1334-13 du même code».

La mission, s'inscrivant dans ce cadre, se veut conforme aux textes réglementaires de référence mentionnés en page de couverture du présent rapport.

#### 3.2.3 L'objectif de la mission

«Le repérage a pour objectif d'identifier et de localiser les matériaux et produits contenant de l'amiante mentionnés en annexe du Code de la santé publique.»

L'Annexe du Code de la santé publique est l'annexe 13.9 (liste A et B).

#### 3.2.4 Le programme de repérage de la mission réglementaire

Le programme de repérage est défini à minima par l'Annexe 13.9 (liste A et B) du Code de la santé publique et se limite pour une mission normale à la recherche de matériaux et produits contenant de l'amiante dans les composants et parties de composants de la construction y figurant.

*En partie droite l'extrait du texte de l'Annexe 13.9*

**Important :** Le programme de repérage de la mission de base est limitatif. Il est plus restreint que celui élaboré pour les missions de repérage de matériaux ou produits contenant de l'amiante avant démolition d'immeuble ou celui à élaborer avant réalisation de travaux.

#### 3.2.5 Programme de repérage complémentaire (le cas échéant)

En plus du programme de repérage réglementaire, le présent rapport porte sur les parties de composants suivantes :

Liste A	
Composant de la construction	Partie du composant à vérifier ou à sonder
Flocages, Calorifugeages, Faux plafonds	Flocages
	Calorifugeages
	Faux plafonds

Liste B	
Composant de la construction	Partie du composant à vérifier ou à sonder
<b>1. Parties verticales extérieures</b>	
Murs, Cloisons "en dur" et Poteaux (périphériques et intérieurs)	Enduits projetés
	Revêtement dur (plaques de menuiseries)
	Revêtement dur (amiante-ciment)
	Entourages de poteaux (carton)
	Entourages de poteaux (amiante-ciment)
	Entourages de poteaux (matériau sandwich)
Cloisons (légères et préfabriquées), Gains et Coffres verticaux	Entourages de poteaux (carton-plâtre)
	Coffrage perdu
Cloisons (légères et préfabriquées), Gains et Coffres verticaux	Enduits projetés
	Panneaux de cloisons
<b>2. Planchers et plafonds</b>	
Plafonds, Poutres et Charpentes, Gains et Coffres Horizontaux	Enduits projetés
	Panneaux collés ou vissés
Planchers	Dalles de sol
<b>3. Conduits, canalisations et équipements intérieurs</b>	
Conduits de fluides (air, eau, autres fluides)	Conduits
	Enveloppes de calorifuges
Clapets / volets coupe-feu	Clapets coupe-feu Volets coupe-feu Rebouchage
Portes coupe-feu	Joints (tresses) Joints (bandes)
Vide-ordures	Conduits
<b>4. Eléments extérieurs</b>	
Toitures	Plaques (composites)
	Plaques (fibres-ciment)
	Ardoises (composites)
	Ardoises (fibres-ciment)
	Accessoires de couvertures (composites)
	Accessoires de couvertures (fibres-ciment)
Bardages et façades légères	Bardeaux bitumineux
	Plaques (composites)
	Plaques (fibres-ciment)
	Ardoises (composites)
	Ardoises (fibres-ciment)
	Panneaux (composites)
Conduits en toiture et façade	Panneaux (fibres-ciment)
	Conduites d'eaux pluviales en amiante-ciment
	Conduites d'eaux usées en amiante-ciment
	Conduits de fumées en amiante-ciment

Composant de la construction	Partie du composant ayant été inspecté (Description)	Sur demande ou sur information
Néant	-	





## Constat de repérage Amiante n° 24/01/5611

### 3.2.6 Le périmètre de repérage effectif

Il s'agit de l'ensemble des locaux ou parties de l'immeuble concerné par la mission de repérage figurant sur le schéma de repérage joint en annexe à l'exclusion des locaux ou parties d'immeuble n'ayant pu être visités.

#### Descriptif des pièces visitées

Cuisine/Salon, Wc, Pièce 1, Dégagement, Pièce 2,	Pièce 3, Salle de bain, Pièce 4, Casier à ski, Cave
--	---

Localisation	Description
Néant	-

## 4. – Conditions de réalisation du repérage

### 4.1 Bilan de l'analyse documentaire

Documents demandés	Documents remis
Rapports concernant la recherche d'amiante déjà réalisés	-
Documents décrivant les ouvrages, produits, matériaux et protections physiques mises en place	-
Eléments d'information nécessaires à l'accès aux parties de l'immeuble bâti en toute sécurité	-

Observations :

Néant

### 4.2 Date d'exécution des visites du repérage in situ

Date de la commande : 16/01/2024

Date(s) de visite de l'ensemble des locaux : 15/01/2024

Heure d'arrivée : 11 h 29

Durée du repérage : 02 h 20

Personne en charge d'accompagner l'opérateur de repérage : Huissier

### 4.3 Écarts, adjonctions, suppressions par rapport aux arrêtés en vigueur

La mission de repérage s'est déroulée conformément aux prescriptions des arrêtés.

Remarques :

Le diagnostic de repérage des matériaux et produits contenant de l'amiante pour l'établissement du constat établi à l'occasion de la vente d'un immeuble bâti ou de parties privatives d'un immeuble bâti n'implique pas que l'immeuble bâti est exempt d'amiante.

Identification des ouvrages, parties d'ouvrages et éléments qui n'ont pas été examinés et justifications :

1. Tous les murs doublés, les raidisseurs de cloison. L'ensemble des bois ouvrés encastrés dans la maçonnerie, (coffrages, planchers, boisseaux gaines de ventilation, conduits de fumée, d'évacuation, etc ...) et d'une hauteur supérieure à quatre mètres.
2. L'ensemble des parties cachées par du mobilier ou matériaux divers et notamment le mobilier de cuisine.
3. Les sous faces des planchers bois non accessibles, les plafonds masqués par des faux-plafonds.
4. Les solivages bois recouverts par des matériaux divers, tels que ; laine de verre, poutres coffrées.

Le coffrage de la douche ou de la baignoire.

Nous nous engageons, lors d'une autre visite, et ce dans un

délai raisonnable, à compléter le diagnostic sur les zones rendues inaccessibles le jour de



## Constat de repérage Amiante n° 24/01/5611

notre intervention.

Observations	Oui	Non	Sans Objet
Plan de prévention réalisé avant intervention sur site	-	-	X
Vide sanitaire accessible			X
Combles ou toiture accessibles et visitables			X

### 4.4 Plan et procédures de prélèvements

Néant

## 5. – Résultats détaillés du repérage

### 5.0.1 Liste des matériaux repérés de la liste A

Localisation	Identifiant + Description	Conclusion (justification)	Etat de conservation	Commentaires
Néant	-			

Aucun autre matériau de la liste A n'a été repéré dans périmètre de repérage mentionné au paragraphe 3.2.6

### 5.0.2 Liste des matériaux repérés de la liste B

Localisation	Identifiant + Description	Conclusion (justification)	Etat de conservation	Commentaires
Néant	-			

Aucun autre matériau de la liste B n'a été repéré dans périmètre de repérage mentionné au paragraphe 3.2.6

### 5.1 Liste des matériaux ou produits contenant de l'amiante, états de conservation, conséquences réglementaires (fiche de cotation)

#### Matériaux ou produits contenant de l'amiante

Localisation	Identifiant + Description	Conclusion (justification)	Etat de conservation** et préconisations*
Néant	-		

\* Un détail des conséquences réglementaires et recommandations est fournis en annexe 7.4 de ce présent rapport

\*\* détails fournis en annexe 7.3 de ce présent rapport

### 5.2 Listes des matériaux et produits ne contenant pas d'amiante après analyse

Localisation	Identifiant + Description
Néant	-





Constat de repérage Amiante n° 24/01/5611

## 6. – Signatures

*Nota :* Le présent rapport est établi par une personne dont les compétences sont certifiées par LA CERTIFICATION DE PERSONNES  
25 Avenue Léonard de Vinci, Immeuble Europarc, 33600 PESSAC (détail sur [www.info-certif.fr](http://www.info-certif.fr))

Fait à ST CHAFFREY, le 15/01/2024

Par : Bellussi theo

Signature du représentant :

--



## ANNEXES

### Au rapport de mission de repérage n° 24/01/5611

Informations conformes à l'annexe III de l'arrêté du 12 décembre 2012

Les maladies liées à l'amiante sont provoquées par l'inhalation des fibres. Toutes les variétés d'amiante sont classées comme substances cancérigènes avérées pour l'homme. L'inhalation de fibres d'amiante est à l'origine de cancers (mésothéliomes, cancers broncho-pulmonaires) et d'autres pathologies non cancéreuses (épanchements pleuraux, plaques pleurales).

L'identification des matériaux et produits contenant de l'amiante est un préalable à l'évaluation et à la prévention des risques liés à l'amiante. Elle doit être complétée par la définition et la mise en œuvre de mesures de gestion adaptées et proportionnées pour limiter l'exposition des occupants présents temporairement ou de façon permanente dans l'immeuble. L'information des occupants présents temporairement ou de façon permanente est un préalable essentiel à la prévention du risque d'exposition à l'amiante.

Il convient donc de veiller au maintien du bon état de conservation des matériaux et produits contenant de l'amiante afin de remédier au plus tôt aux situations d'usure anormale ou de dégradation.

Il conviendra de limiter autant que possible les interventions sur les matériaux et produits contenant de l'amiante qui ont été repérés et de faire appel aux professionnels qualifiés, notamment dans le cas de retrait ou de confinement de ce type de matériau ou produit.

Enfin, les déchets contenant de l'amiante doivent être éliminés dans des conditions strictes.

Renseignez-vous auprès de votre mairie ou de votre préfecture. Pour connaître les centres d'élimination près de chez vous, consultez la base de données « déchets » gérée par l'ADEME, directement accessible sur le site internet [www.sinoe.org](http://www.sinoe.org).

## Sommaire des annexes

### 7 Annexes

- 7.1 Schéma de repérage
- 7.2 Rapports d'essais
- 7.3 Grilles réglementaires d'évaluation de l'état de conservation des matériaux et produits contenant de l'amiante
- 7.4 Conséquences réglementaires et recommandations
- 7.5 Documents annexés au présent rapport





### 7.1 - Annexe - Schéma de repérage



Planche (croquis) de repérage technique effectué par le cabinet : Expert Diag 38, auteur : Bellussi theo  
Dossier n° 24/01/5611 du 15/01/2024  
Adresse du bien : Route du granon  
Tamborel 3 (16) 05330 ST CHAFFREY



Constat de repérage Amiante n° 24/01/5611

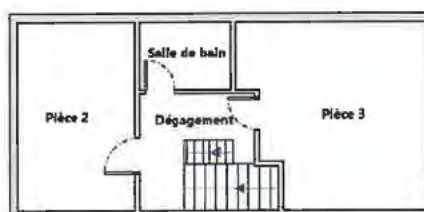


Planche (croquis) de repérage technique effectué par le cabinet : Expert Diag 38, auteur : Bellussi theo  
Dossier n° 24/01/5611 du 15/01/2024  
Adresse du bien : Route du granon  
Tamboreil 3 (16) 05330 ST CHAFFREY





Constat de repérage Amiante n° 24/01/5611

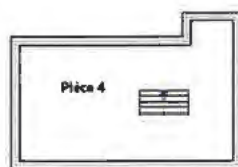


Planche (croquis) de repérage technique effectué par le cabinet : Expert Diag 38, auteur : Bellussi theo  
Dossier n° 24/01/5611 du 15/01/2024  
Adresse du bien : Route du granon  
Tamborel 3 (16) 05330 ST CHAFFREY



Constat de repérage Amiante n° 24/01/5611















Planche (croquis) de repérage technique effectué par le cabinet : Expert Diag 38, auteur : Bellussi theo  
Dossier n° 24/01/5611 du 15/01/2024  
Adresse du bien : Route du granon  
Tamboreil 3 (16) 05330 ST CHAFFREY





Légende

	Conduit en fibro-ciment		Dalles de sol	Nom du propriétaire : M. [REDACTED] Adresse du bien : Route du granon Tamborel 3 (16) 05330 ST CHAFFREY
	Conduit autre que fibro-ciment		Carrelage	
	Brides		Colle de revêtement	
	Dépôt de Matériaux contenant de l'amiante		Dalles de faux-plafond	
	Matériau ou produit sur lequel un doute persiste		Toiture en fibro-ciment	
	Présence d'amiante		Toiture en matériaux composites	

Aucune photo/illustration n'a été jointe à ce rapport.

**7.2 - Annexe - Rapports d'essais**

Identification des prélèvements :

Identifiant et prélèvement	Localisation	Composant de la construction	Parties du composant	Description
-	-	-	-	-

Copie des rapports d'essais :

Aucun rapport d'essai n'a été fourni ou n'est disponible



### 7.3 - Annexe - Evaluation de l'état de conservation des matériaux et produits contenant de l'amiante

#### Grilles d'évaluation de l'état de conservation des matériaux ou produit de la liste A

Aucune évaluation n'a été réalisée

#### Critères d'évaluation de l'état de conservation des matériaux ou produit de la liste A

##### 1. Classification des différents degrés d'exposition du produit aux circulations d'air

Fort	Moyen	Faible
1° Il n'existe pas de système spécifique de ventilation, la pièce ou la zone homogène évaluée est ventilée par ouverture des fenêtres, ou 2° Le faux plafond se trouve dans un local qui présente une (ou plusieurs) façade(s) ouverte(s) sur l'extérieur susceptible(s) de créer des situations à forts courants d'air, ou 3° Il existe un système de ventilation par insufflation d'air dans le local et l'orientation du jet d'air est telle que celui-ci affecte directement le faux plafond contenant de l'amiante.	1° Il existe un système de ventilation par insufflation d'air dans le local et l'orientation du jet est telle que celui-ci n'affecte pas directement le faux plafond contenant de l'amiante, ou 2° Il existe un système de ventilation avec reprise(s) d'air au niveau du faux plafond (système de ventilation à double flux).	1° Il n'existe ni ouvrant ni système de ventilation spécifique dans la pièce ou la zone évaluée, ou 2° Il existe dans la pièce ou la zone évaluée, un système de ventilation par extraction dont la reprise d'air est éloignée du faux plafond contenant de l'amiante.

##### 2. Classification des différents degrés d'exposition du produit aux chocs et vibrations

Fort	Moyen	Faible
L'exposition du produit aux chocs et vibrations sera considérée comme forte dans les situations où l'activité dans le local ou à l'extérieur engendre des vibrations, ou rend possible les chocs directs avec le faux plafond contenant de l'amiante (ex : hall industriel, gymnase, discothèque...).	L'exposition du produit aux chocs et vibrations sera considérée comme moyenne dans les situations où le faux plafond contenant de l'amiante n'est pas exposé aux dommages mécaniques mais se trouve dans un lieu très fréquenté (ex : supermarché, piscine, théâtre,...).	L'exposition du produit aux chocs et vibrations sera considérée comme faible dans les situations où le faux plafond contenant de l'amiante n'est pas exposé aux dommages mécaniques, n'est pas susceptible d'être dégradé par les occupants ou se trouve dans un local utilisé à des activités tertiaires passives.

#### Grilles d'évaluation de l'état de conservation des matériaux ou produit de la liste B

Aucune évaluation n'a été réalisée

#### Critères d'évaluation de l'état de conservation des matériaux ou produit de la liste B

##### 1. Classification des niveaux de risque de dégradation ou d'extension de la dégradation du matériau.

Risque faible de dégradation ou d'extension de dégradation	Risque de dégradation ou d'extension à terme de la dégradation	Risque de dégradation ou d'extension rapide de la dégradation
L'environnement du matériau contenant de l'amiante ne présente pas ou très peu de risque pouvant entraîner à terme, une dégradation ou une extension de la dégradation du matériau.	L'environnement du matériau contenant de l'amiante présente un risque pouvant entraîner à terme, une dégradation ou une extension de la dégradation du matériau.	L'environnement du matériau contenant de l'amiante présente un risque important pouvant entraîner rapidement, une dégradation ou une extension de la dégradation du matériau.

Légende : EP = évaluation périodique ; AC1 = action corrective de premier niveau ; AC2 = action corrective de second niveau.

L'évaluation du risque de dégradation lié à l'environnement du matériau ou produit prend en compte :

- Les agressions physiques intrinsèques au local (ventilation, humidité, etc...) selon que le risque est probable ou avéré ;
- La sollicitation des matériaux ou produits liée à l'activité des locaux, selon qu'elle est exceptionnelle/faible ou quotidienne/forte.

Elle ne prend pas en compte certains facteurs fluctuants d'aggravation de la dégradation des produits et matériaux, comme la fréquence d'occupation du local, la présence d'animaux nuisibles, l'usage réel des locaux, un défaut d'entretien des équipements, etc...

### 7.4 - Annexe - Conséquences réglementaires et recommandations

#### Conséquences réglementaires suivant l'état de conservation des matériaux ou produit de la liste A

Article R1334-27 : En fonction du résultat du diagnostic obtenu à partir de la grille d'évaluation de l'arrêté du 12 décembre 2012, le propriétaire met en œuvre les préconisations mentionnées à l'article R1334-20 selon les modalités suivantes :

**Score 1** – L'évaluation périodique de l'état de conservation de ces matériaux et produits de la liste A contenant de l'amiante est effectué dans un délai maximal de trois ans à compter de la date de remise au propriétaire du rapport de repérage ou des résultats de la dernière évaluation de l'état de conservation, ou à l'occasion de toute modification substantielle de l'ouvrage et de son usage. La personne ayant réalisé cette évaluation en remet les résultats au propriétaire contre accusé de réception.

**Score 2** – La mesure d'empoussièrement dans l'air est effectuée dans les conditions définies à l'article R1334-25, dans un délai de trois mois à compter de la date de remise au propriétaire du rapport de repérage ou des résultats de la dernière évaluation de l'état de conservation. L'organisme qui réalise les prélèvements d'air remet les résultats des mesures d'empoussièrement au propriétaire contre accusé de réception.





## Constat de repérage Amiante n° 24/01/5611

Score 3 – Les travaux de confinement ou de retrait de l'amiante sont mis en œuvre selon les modalités prévues à l'article R. 1334-29.

**Article R1334-28 :** Si le niveau d'empoussièrement mesuré dans l'air en application de l'article R1334-27 est inférieur ou égal à la valeur de cinq fibres par litre, le propriétaire fait procéder à l'évaluation périodique de l'état de conservation des matériaux et produits de la liste A contenant de l'amiante prévue à l'article R1334-20, dans un délai maximal de trois ans à compter de la date de remise des résultats des mesures d'empoussièrement ou à l'occasion de toute modification substantielle de l'ouvrage ou de son usage.

Si le niveau d'empoussièrement mesuré dans l'air en application de l'article R1334-27 est supérieur à cinq fibres par litre, le propriétaire fait procéder à des travaux de confinement ou de retrait de l'amiante, selon les modalités prévues à l'article R1334-29.

**Article R1334-29 :** Les travaux précités doivent être achevés dans un délai de trente-six mois à compter de la date à laquelle sont remis au propriétaire le rapport de repérage ou les résultats des mesures d'empoussièrement ou de la dernière évaluation de l'état de conservation.

Pendant la période précédant les travaux, des mesures conservatoires appropriées doivent être mises en œuvre afin de réduire l'exposition des occupants et de la maintenir au niveau le plus bas possible, et dans tous les cas à un niveau d'empoussièrement inférieur à cinq fibres par litre. Les mesures conservatoires ne doivent conduire à aucune sollicitation des matériaux et produits concernés par les travaux.

Le propriétaire informe le préfet du département du lieu d'implantation de l'immeuble concerné, dans un délai de deux mois à compter de la date à laquelle sont remis le rapport de repérage ou les résultats des mesures d'empoussièrement ou de la dernière évaluation de l'état de conservation, des mesures conservatoires mises en œuvre, et, dans un délai de douze mois, des travaux à réaliser et de l'échéancier proposé.

### Article R.1334-29-3 :

I) A l'issue des travaux de retrait ou de confinement de matériaux et produits de la liste A mentionnés à l'article R.1334-29, le propriétaire fait procéder par une personne mentionnée au premier alinéa de l'article R.1334-23, avant toute restitution des locaux traités, à un examen visuel de l'état des surfaces traitées. Il fait également procéder, dans les conditions définies à l'article R.1334-25, à une mesure du niveau d'empoussièrement dans l'air après démantèlement du dispositif de confinement. Ce niveau doit être inférieur ou égal à cinq fibres par litre.

II) Si les travaux ne conduisent pas au retrait total des matériaux et produits de la liste A contenant de l'amiante, il est procédé à une évaluation périodique de l'état de conservation de ces matériaux et produits résiduels dans les conditions prévues par l'arrêté mentionné à l'article R.1334-20, dans un délai maximal de trois ans à compter de la date à laquelle sont remis les résultats du contrôle ou à l'occasion de toute modification substantielle de l'ouvrage ou de son usage.

III) Lorsque des travaux de retrait ou de confinement de matériaux et produits de la liste B contenant de l'amiante sont effectués à l'intérieur de bâtiment occupés ou fréquentés, le propriétaire fait procéder, avant toute restitution des locaux traités, à l'examen visuel et à la mesure d'empoussièrement dans l'air mentionnée au premier alinéa du présent article.

## Détail des préconisations suivant l'état de conservation des matériaux ou produit de la liste B

- Réalisation d'une « évaluation périodique »**, lorsque le type de matériau ou produit concerné contenant de l'amiante, la nature et l'étendue des dégradations qu'il présente et l'évaluation du risque de dégradation ne conduisent pas à conclure à la nécessité d'une action de protection immédiate sur le matériau ou produit, consistant à :
  - Contrôler périodiquement que l'état de dégradation des matériaux et produits concernés ne s'aggrave pas et, le cas échéant, que leur protection demeure en bon état de conservation ;
  - Rechercher, le cas échéant, les causes de dégradation et prendre les mesures appropriées pour les supprimer.
- Réalisation d'une « action corrective de premier niveau »**, lorsque le type de matériau ou produit concerné contenant de l'amiante, la nature et l'étendue des dégradations et l'évaluation du risque de dégradation conduisent à conclure à la nécessité d'une action de remise en état limitée au remplacement, au recouvrement ou à la protection des seuls éléments dégradés, consistant à :
  - Rechercher les causes de la dégradation et définir les mesures correctives appropriées pour les supprimer ; b) Procéder à la mise en œuvre de ces mesures correctives afin d'éviter toute nouvelle dégradation et, dans l'attente, prendre les mesures de protection appropriées afin de limiter le risque de dispersion des fibres d'amiante ;
  - Veiller à ce que les modifications apportées ne soient pas de nature à aggraver l'état des autres matériaux et produits contenant de l'amiante restant accessibles dans la même zone ;
  - Contrôler périodiquement que les autres matériaux et produits restant accessibles ainsi que, le cas échéant, leur protection demeurent en bon état de conservation.Il est rappelé l'obligation de faire appel à une entreprise certifiée pour le retrait ou le confinement.
- Réalisation d'une « action corrective de second niveau »**, qui concerne l'ensemble d'une zone, de telle sorte que le matériau ou produit ne soit plus soumis à aucune agression ni dégradation, consistant à :
  - Prendre, tant que les mesures mentionnées au c (paragraphe suivant) n'ont pas été mises en place, les mesures conservatoires appropriées pour limiter le risque de dégradation et la dispersion des fibres d'amiante. Cela peut consister à adapter, voire condamner l'usage des locaux concernés afin d'éviter toute exposition et toute dégradation du matériau ou produit contenant de l'amiante. Durant les mesures conservatoires, et afin de vérifier que celles-ci sont adaptées, une mesure d'empoussièrement est réalisée, conformément aux dispositions du code de la santé publique ;
  - Procéder à une analyse de risque complémentaire, afin de définir les mesures de protection ou de retrait les plus adaptées, prenant en compte l'intégralité des matériaux et produits contenant de l'amiante dans la zone concernée ;
  - Mettre en œuvre les mesures de protection ou de retrait définies par l'analyse de risque ;
  - Contrôler périodiquement que les autres matériaux et produits restant accessibles, ainsi que leur protection, demeurent en bon état de conservation.En fonction des situations particulières rencontrées lors de l'évaluation de l'état de conservation, des compléments et précisions à ces recommandations sont susceptibles d'être apportées.



**7.5 - Annexe - Autres documents**

Votre Assurance  
▶ RCE PRESTATAIRES



Assurance et Banque

**ATTESTATION**

SA EXPERT DIAG 38  
420 CHEMIN DU GAYOT  
38340 SAINT JEAN DE MOIRANS FR

AGENT  
EI MORANDEAU DENIS  
26 AV VICTOR HUGO  
84200 CARPENTRAS  
Tél : 0490630038  
Fax : 04 90 60 53 46  
Email : AGENCE.MORANDEAU@AXA.FR  
Portefeuille : 0084075144

Vos références :  
Contrat n° 10064733204  
Client n° 1326575104

AXA France IARD, atteste que :

SA EXPERT DIAG 38  
420 CHEMIN DU GAYOT  
38340 SAINT JEAN DE MOIRANS

est titulaire d'un contrat d'assurance N° 10064733204 garantissant les conséquences pécuniaires de la Responsabilité Civile pouvant lui incomber en raison de l'exercice des activités suivantes :

**DIAGNOSTIQUEUR IMMOBILIER ADHERENT A LA FRANCHISE ACTIV'EXPERTISE**

**Diagnostics relevant du DDT (Dossier de Diagnostic Technique) soumis à obligation d'assurance :**

- Le constat de risque d'exposition au plomb prévu aux articles L 1334-5 et L 1334-6 du code de la santé publique
- L'état mentionnant la présence ou l'absence de matériaux ou produits contenant de l'amiante prévu à l'article L 1334-13 du code de la santé publique
- L'état relatif à la présence de termites dans le bâtiment prévu à l'article L 133-6 du Code de la construction et de l'habitation
- L'état de l'installation intérieure de gaz prévu à l'article L 134-6 du Code de la Construction et de l'Habitation
- Le diagnostic de performance énergétique
- L'état de l'installation intérieure d'électricité prévu à l'article L 134-7 du Code de la Construction et de l'Habitation

**Diagnostics relevant du DDT (Dossier de Diagnostic Technique) non soumis à obligation d'assurance :**

- L'état des risques et pollution

**Diagnostics accessoires :**

- Assainissement autonome collectif
- Diagnostic Loi Carrez
- Etat de la conformité de la Sécurité piscine
- Etat des lieux locatifs

10064733204/5611

**AXA France IARD SA**  
Société anonyme au capital de 214 799 090 Euros  
Siège social : 313, Terrasses de l'Arche - 92727 Nanterre Cedex 772 057 460 R.C.S. Nanterre  
Entreprise régie par le Code des assurances - TVA intracommunautaire n° FR 14 722 057 460  
Opérations d'assurances exonérées de TVA - art. 261 C. CGI - sauf pour les garanties portées par AXA Assistance





Constat de repérage Amiante n° 24/01/5611

Mesure du radon dans les maisons individuelles et immeubles à usage d'habitation  
Diagnostic Loi Pinel  
Bilans thermiques : infiltrométrie limitée au contrôle de conformité à la RT 2012 et RE 2020.  
Bilans thermiques : thermographie infrarouge.  
Diagnostic de la qualité de l'air intérieur dans les locaux (hors milieu industriel)  
Diagnostic Eco Prêt  
Diagnostic Loi Boutin  
Calcul des millièmes  
Diagnostic Technique SRU

**ACTIVITES ACCESSOIRES OPTIONNELLES**

- Diagnostic Audit Energétique dans les maisons individuelles.

**A l'exclusion de toute une mission de maîtrise d'œuvre et qu'il ne mette pas en relation les clients avec des professionnels du bâtiment. Dans le cas contraire, aucune garantie ne sera accordée au titre du contrat responsabilité civile.**

**A l'exclusion, pour l'ensemble des activités de :**

- toute activité d'extraction, d'exploitation et d'enlèvement d'amiante.

- toute immixtion en maîtrise d'œuvre ou préconisation technique portant sur des ouvrages visés par les articles 1792 à 1792-6 du Code Civil ; des missions de contrôle technique visées par le Code de la Construction et de l'Habitation ; des missions relevant de bureau d'études pour les ouvrages relevant des articles 1792 à 1792-6 du Code Civil.

- toutes activités relevant de l'exercice d'une profession réglementée autre que celle de diagnostiqueur immobilier telle que le conseil juridique ou la gestion immobilière et toutes activités de conseil et de bureau d'études industriels.

La présente attestation ne peut engager l'Assureur au-delà des limites et conditions du contrat auquel elle se réfère.

La présente attestation est valable pour la période du 01/09/2023 au 01/09/2024 sous réserve des possibilités de suspension ou de résiliation en cours d'année d'assurance pour les cas prévus par le Code des Assurances ou le contrat.

Fait à CARPENTRAS le 1 septembre 2023

Pour la société :

**AXA France IARD SA**

Société anonyme au capital de 214 799 030 Euros  
Siège social : 313, Terrasses de l'Arche - 92727 Nanterre Cedex 722 057 460 R.C.S Nanterre  
Entreprise régie par le Code des assurances - TVA Intracommunautaire n° FR 14 722 057 460  
Opérateurs d'assurances exonérées de TVA - art. 261 C CGI - sauf pour les garanties portées par AXA Assistance

2/2



**Montant des garanties**

Les montants d'indemnisation sont fixés par sinistre, sauf lorsque la mention « par année d'assurance » figure au tableau ci-dessous.

Lorsque le montant de la garantie est fixé par année d'assurance, il s'entend quel que soit le nombre de sinistres touchant une même année d'assurance. Il s'épuise au fur et à mesure des règlements effectués.

**Lorsqu'un même sinistre met en jeu simultanément différentes garanties, l'engagement maximum de l'assureur n'exécède pas, pour l'ensemble des dommages, le plus élevé des montants prévus pour ces garanties » ainsi qu'il est précisé à l'article 5.3 des conditions générales.**

NATURE DES GARANTIES	LIMITES DES GARANTIES
Tous dommages corporels, matériels et immatériels consécutifs confondus (autres que ceux visés au paragraphe « Autres garanties » ci-après)	<b>9.000.000</b> € par année d'assurance
<b>Dont :</b>	
• <b>Dommmages corporels</b>	<b>9.000.000</b> € par année d'assurance
• <b>Dommmages matériels et immatériels consécutifs confondus</b>	<b>1.200.000</b> € par année d'assurance
• <b>Dommmages immatériels non consécutifs</b>	<b>150.000</b> € par année d'assurance
• <b>Dommmages aux biens confiés</b> (selon extension aux conditions particulières)	<b>150.000</b> € par sinistre
<b>Autres garanties :</b>	
<b>Tous dommages relevant d'une obligation d'assurance</b>	<b>500.000</b> € par année d'assurance dont <b>300.000</b> € par sinistre
<b>Les risques environnementaux</b> (Article 3.4 des conditions générales) :	
<b>Atteinte à l'environnement accidentelle tous dommages confondus dont :</b>	<b>750.000</b> € par année d'assurance
Le préjudice écologique (y compris les frais de prévention) et responsabilité environnementale	<b>100.000</b> € par année d'assurance

**AXA France IARD SA**

Société anonyme au capital de 214 799 030 Euros  
 Siège social : 313, Terrasses de l'Arche - 92727 Nanterre Cedex 722 057 450 R.C.S. Nanterre  
 Entreprise régie par le Code des assurances - TVA intracommunautaire n° FR 14 722 057 460  
 Opérations d'assurances exonérées de TVA - art. 261-C CGI - sauf pour les garanties portées par AXA Assistance

3/2





**Certificat de compétences Diagnostiqueur Immobilier  
N°507**

**Monsieur BELLUSI Théo**

<b>Amiante sans mention</b> Selon arrêté du 24 décembre 2021	<b>Amiante</b> Date d'effet : 18/08/2022 :- Date d'expiration : 17/08/2029
<b>DPE individuel</b> Selon arrêté du 24 décembre 2021	<b>Diagnostic de performances énergétiques</b> Date d'effet : 01/09/2022 :- Date d'expiration : 31/08/2029
<b>Electricité</b> Selon arrêté du 24 décembre 2021	<b>Etat de l'installation intérieure électricité</b> Date d'effet : 11/07/2022 :- Date d'expiration : 10/07/2029
<b>Gaz</b> Selon arrêté du 24 décembre 2021	<b>Etat de l'installation intérieure gaz</b> Date d'effet : 10/07/2022 :- Date d'expiration : 09/07/2029
<b>Plomb sans mention</b> Selon arrêté du 24 décembre 2021	<b>Constat du risque d'exposition au plomb</b> Date d'effet : 01/09/2022 :- Date d'expiration : 31/08/2029
<b>Termites métropole</b> Selon arrêté du 24 décembre 2021	<b>Etat relatif à la présence de termites dans les bâtiments</b> Date d'effet : 01/09/2022 :- Date d'expiration : 31/08/2029

Ce certificat est émis pour servir et valoir ce que de droit,  
Edité le 08/03/2023, à Pessac par MOLEZUN Jean-Jacques Président.

Siège : 25, avenue Léonard de Vinci – Technoparc Europarc – 33600 PESSAC  
Salles d'exams : 71/73, rue Desnouettes – 75015 PARIS  
Tél : 05-33-89-39-30 – Mail : contact@lcp-certification.fr - site : www.lcp-certification.fr  
SAS au capital de 15 000€ - SIRET : 80914919800032 – RCS BORDEAUX – 809 149 198 - Code APE : 7022 Z  
Enr487@ LE CERTIFICAT VO11 du 16-12-2022



Aucun autre document n'a été fourni ou n'est disponible



# Etat de l'Installation Interieure d'Electricite

Numéro de dossier : **24/01/5611**  
Date du repérage : 15/01/2024  
Heure d'arrivée : 11 h 29  
Durée de validité : 3 ans pour vente et 6 ans pour location

La présente mission consiste, suivant l'arrêté du 28 septembre 2017, à établir un état de l'installation électrique, en vue d'évaluer les risques pouvant porter atteinte à la sécurité des personnes. (Application des articles L.134-7, R126-35 et R126-36 du code de la construction et de l'habitation). En aucun cas, il ne s'agit d'un contrôle de conformité de l'installation vis-à-vis de la réglementation en vigueur.

## 1. - Désignation et description du local d'habitation et de ses dépendances

Localisation du local d'habitation et de ses dépendances :

Type d'immeuble : ..... Appartement

Adresse : ..... Route du granon  
Tamborel 3 (16)

Commune : ..... 05330 ST CHAFFREY

Département : ..... Hautes-Alpes

Référence cadastrale : ..... , identifiant fiscal : NC

Désignation et situation du ou des lot(s) de copropriété :

..... , Lot numéro 16

Périmètre de repérage : ..... Habitation casier et cave

Année de construction : ..... < 1997

Année de l'installation : ..... > 15 ans

Distributeur d'électricité : .....

Parties du bien non visitées : ..... Néant

## 2. - Identification du donneur d'ordre

Identité du donneur d'ordre :

Nom et prénom : ..... M. [REDACTED]

Adresse : .....

Téléphone et adresse internet : ..... Non communiquées

Qualité du donneur d'ordre (sur déclaration de l'intéressé) : ..... Propriétaire

Propriétaire du local d'habitation et de ses dépendances:

Nom et prénom : ..... M. [REDACTED]

Adresse : .....

## 3. - Identification de l'opérateur ayant réalisé l'intervention et signé le rapport

Identité de l'opérateur de diagnostic :

Nom et prénom : ..... Bellussi theo

Raison sociale et nom de l'entreprise : ..... Expert Diag 38

Adresse : ..... 420 Chemin du Gayot  
..... 38430 Saint Jean de Moirans

Numéro SIRET : ..... 83044264600014

Désignation de la compagnie d'assurance : ..... AXA

Numéro de police et date de validité : ..... 10064733204 / 01/09/2024

Le présent rapport est établi par une personne dont les compétences sont certifiées par LA CERTIFICATION DE PERSONNES le 11/07/2022 jusqu'au 10/07/2029. (Certification de compétence 507)





#### 4. – Rappel des limites du champ de réalisation de l'état de l'installation intérieure d'électricité

L'état de l'installation intérieure d'électricité porte sur l'ensemble de l'installation intérieure d'électricité à basse tension des locaux à usage d'habitation située en aval de l'appareil général de commande et de protection de cette installation. Il ne concerne pas les matériels d'utilisation amovibles, ni les circuits internes des matériels d'utilisation fixes, destinés à être reliés à l'installation électrique fixe, ni les installations de production ou de stockage par batteries d'énergie électrique du générateur jusqu'au point d'injection au réseau public de distribution d'énergie ou au point de raccordement à l'installation intérieure. Il ne concerne pas non plus les circuits de téléphonie, de télévision, de réseau informatique, de vidéophonie, de centrale d'alarme, etc., lorsqu'ils sont alimentés en régime permanent sous une tension inférieure ou égale à 50 V en courant alternatif et 120 V en courant continu.

L'intervention de l'opérateur réalisant l'état de l'installation intérieure d'électricité ne porte que sur les constituants visibles, visitables, de l'installation au moment du diagnostic. Elle s'effectue sans démontage de l'installation électrique (hormis le démontage des capots des tableaux électriques lorsque cela est possible) ni destruction des isolants des câbles.

Des éléments dangereux de l'installation intérieure d'électricité peuvent ne pas être repérés, notamment :

- les parties de l'installation électrique non visibles (incorporées dans le gros œuvre ou le second œuvre ou masquées par du mobilier) ou nécessitant un démontage ou une détérioration pour pouvoir y accéder (boîtes de connexion, conduits, plinthes, goulottes, huisseries, éléments chauffants incorporés dans la maçonnerie, luminales des piscines plus particulièrement) ;
- les parties non visibles ou non accessibles des tableaux électriques après démontage de leur capot ;
- inadéquation entre le courant assigné (calibre) des dispositifs de protection contre les surintensités et la section des conducteurs sur toute la longueur des circuits;

#### 5. – Conclusion relative à l'évaluation des risques pouvant porter atteinte à la sécurité des personnes

- L'installation intérieure d'électricité ne comporte aucune anomalie.
- L'installation intérieure d'électricité comporte une ou des anomalies.

##### Anomalies avérées selon les domaines suivants :

- L'appareil général de commande et de protection et de son accessibilité.
- Dispositif de protection différentiel à l'origine de l'installation / Prise de terre et installation de mise à la terre.
- Dispositif de protection contre les surintensités adapté à la section des conducteurs, sur chaque circuit.
- La liaison équipotentielle et installation électrique adaptées aux conditions particulières des locaux contenant une douche ou une baignoire.
- Matériels électriques présentant des risques de contacts directs avec des éléments sous tension - Protection mécanique des conducteurs.
- Matériels électriques vétustes, inadaptés à l'usage.

Domaines	Anomalies
3. Dispositif de protection contre les surintensités adapté à la section des conducteurs, sur chaque circuit	A l'intérieur du tableau, la section d'au moins un conducteur alimentant les dispositifs de protection n'est pas adaptée au courant de réglage du disjoncteur de branchement. Le courant assigné de l'interrupteur différentiel placé en aval du disjoncteur de branchement n'est pas adapté.

##### Anomalies relatives aux installations particulières :

- Appareils d'utilisation situés dans des parties communes et alimentés depuis la partie privative ou inversement.
- Piscine privée, ou bassin de fontaine



**Informations complémentaires :**

- Socles de prise de courant, dispositif à courant différentiel résiduel à haute sensibilité

Domaines	Informations complémentaires
IC. Socles de prise de courant, dispositif à courant différentiel résiduel à haute sensibilité	L'ensemble de l'installation électrique est protégé par au moins un dispositif différentiel à haute sensibilité $\leq 30$ mA
	L'ensemble des socles de prise de courant est du type à obturateur
	L'ensemble des socles de prise de courant possède un puits de 15 mm.

**6. – Avertissement particulier****Points de contrôle n'ayant pu être vérifiés**

Domaines	Points de contrôle
1. L'appareil général de commande et de protection et de son accessibilité	Coupure de l'ensemble de l'installation électrique <b>Point à vérifier :</b> Assure la coupure de l'ensemble de l'installation <b>Motifs :</b> L'installation n'était pas alimentée en électricité le jour de la visite.
2. Dispositif de protection différentiel à l'origine de l'installation	Emplacement <b>Point à vérifier :</b> Protection de l'ensemble de l'installation <b>Motifs :</b> L'installation n'était pas alimentée en électricité le jour de la visite.
	Courant différentiel-résiduel assigné <b>Point à vérifier :</b> Déclenche, lors de l'essai de fonctionnement, pour un courant de défaut au plus égal à son courant différentiel-résiduel assigné (sensibilité) <b>Motifs :</b> L'installation n'était pas alimentée en électricité le jour de la visite.
	Bouton test <b>Point à vérifier :</b> Déclenche par action sur le bouton test quand ce dernier est présent <b>Motifs :</b> L'installation n'était pas alimentée en électricité le jour de la visite.
2. Dispositif de protection différentiel à l'origine de l'installation - Installation de mise à la terre	Constitution et mise en œuvre <b>Point à vérifier :</b> Qualité satisfaisante des connexions visibles du conducteur de liaison équipotentielle principale sur éléments conducteurs
	Constitution et mise en œuvre <b>Point à vérifier :</b> Eléments constituant les conducteurs de protection appropriés
	Caractéristiques techniques <b>Point à vérifier :</b> Section satisfaisante des conducteurs de protection
3. Dispositif de protection contre les surintensités adapté à la section des conducteurs, sur chaque circuit	Emplacement <b>Point à vérifier :</b> Tous les dispositifs de protection contre les surintensités sont placés sur les conducteurs de phase. <b>Motifs :</b> L'installation n'était pas alimentée en électricité le jour de la visite.
4. La liaison équipotentielle et installation électrique adaptées aux conditions particulières des locaux contenant une douche ou une baignoire	Caractéristiques techniques <b>Point à vérifier :</b> Section satisfaisante de la partie visible du conducteur de liaison équipotentielle supplémentaire
	Mise en œuvre <b>Point à vérifier :</b> Qualité satisfaisante des connexions du conducteur de la liaison équipotentielle supplémentaire aux éléments conducteurs et masses

Il est conseillé de faire réaliser, dans les meilleurs délais et par un installateur électricien qualifié, les travaux permettant de lever au moins les anomalies relevées.

Certains points de contrôles n'ont pu être effectués. De ce fait la responsabilité du propriétaire reste pleinement engagée en cas d'accident ou d'incident ayant pour origine une défaillance de toute ou partie de l'installation n'ayant pu être contrôlée

**Constatations supplémentaires :**

Présence de mobiliers et meubles de cuisine non déplaçable



**Constatation type E1. – Installations, partie d'installation ou spécificités non couvertes**

E1 d) le logement étant situé dans un immeuble collectif d'habitation :

- L'installation de mise à la terre située dans les parties communes de l'immeuble collectif d'habitation (prise de terre, conducteur de terre, borne ou barrette principale de terre, liaison équipotentielle principale, conducteur principal de protection et la ou les dérivation(s) éventuelle(s) de terre situées en parties communes de l'immeuble d'habitation) : plus précisément, il n'a pas été contrôlé son existence ni ses caractéristiques
- Les parties d'installation électrique situées dans les parties communes alimentant les matériels d'utilisation placés dans la partie privative : plus précisément, il n'a pas été contrôlé l'état, l'existence de l'ensemble des mesures de protection contre les contacts indirects et surintensités appropriées

**Parties du bien (pièces et emplacements) n'ayant pu être visitées et justification :**

Néant

**7. – Conclusion relative à l'évaluation des risques relevant du devoir de conseil de professionnel**

Il est conseillé de faire réaliser, dans les meilleurs délais et par un installateur électricien qualifié, les travaux permettant de lever au moins les anomalies relevées.

Certains points de contrôles n'ont pu être effectués. De ce fait la responsabilité du propriétaire reste pleinement engagée en cas d'accident ou d'incident ayant pour origine une défaillance de toute ou partie de l'installation n'ayant pu être contrôlée

Constatations supplémentaires :

Présence de mobiliers et meubles de cuisine non déplaçable

Néant

*Nota : Le présent rapport est établi par une personne dont les compétences sont certifiées par LA CERTIFICATION DE PERSONNES - 25 Avenue Léonard de Vinci, Immeuble Europarc, 33600 PESSAC (détail sur [www.infa-certif.fr](http://www.infa-certif.fr))*

Dates de visite et d'établissement de l'état :

Visite effectuée le : 15/01/2024

Etat rédigé à ST CHAFFREY, le 15/01/2024

Par : Bellussi theo

Signature du représentant :

--





## 8. – Explications détaillées relatives aux risques encourus

Objectif des dispositions et description des risques encourus
<b>Appareil général de commande et de protection :</b> Cet appareil, accessible à l'intérieur du logement, permet d'interrompre, en cas d'urgence, en un lieu unique, connu et accessible, la totalité de la fourniture de l'alimentation électrique. Son absence, son inaccessibilité ou un appareil inadapté ne permet pas d'assurer cette fonction de coupure en cas de danger (risque d'électrisation, voire d'électrocution), d'incendie ou d'intervention sur l'installation électrique.
<b>Protection différentielle à l'origine de l'installation :</b> Ce dispositif permet de protéger les personnes contre les risques de choc électrique lors d'un défaut d'isolement sur un matériel électrique. Son absence ou son mauvais fonctionnement peut être la cause d'une électrisation, voire d'une électrocution.
<b>Prise de terre et installation de mise à la terre :</b> Ces éléments permettent, lors d'un défaut d'isolement sur un matériel électrique, de dévier à la terre le courant de défaut dangereux qui en résulte. L'absence de ces éléments ou leur inexistence partielle peut être la cause d'une électrisation, voire d'une électrocution.
<b>Protection contre les surintensités :</b> Les disjoncteurs divisionnaires ou coupe-circuits à cartouche fusible, à l'origine de chaque circuit, permettent de protéger les conducteurs et câbles électriques contre les échauffements anormaux dus aux surcharges ou courts-circuits. L'absence de ces dispositifs de protection ou leur calibre trop élevé peut être à l'origine d'incendies.
<b>Liaison équipotentielle dans les locaux contenant une baignoire ou une douche :</b> Elle permet d'éviter, lors d'un défaut, que le corps humain ne soit traversé par un courant électrique dangereux. Son absence privilégie, en cas de défaut, l'écoulement du courant électrique par le corps humain, ce qui peut être la cause d'une électrisation, voire d'une électrocution.
<b>Règles liées aux zones dans les locaux contenant une baignoire ou une douche :</b> Les règles de mise en œuvre de l'installation électrique à l'intérieur de tels locaux permettent de limiter le risque de chocs électriques, du fait de la réduction de la résistance électrique du corps humain lorsque celui-ci est mouillé ou immergé. Le non-respect de celles-ci peut être la cause d'une électrisation, voire d'une électrocution.
<b>Matériels électriques présentant des risques de contact direct :</b> Les matériels électriques dont des parties nues sous tension sont accessibles (matériels électriques anciens, fils électriques dénudés, bornes de connexion non placées dans une boîte équipée d'un couvercle, matériels électriques cassés...) présentent d'importants risques d'électrisation, voire d'électrocution.
<b>Matériels électriques vétustes ou inadaptés à l'usage :</b> Ces matériels électriques, lorsqu'ils sont trop anciens, n'assurent pas une protection satisfaisante contre l'accès aux parties nues sous tension ou ne possèdent plus un niveau d'isolement suffisant. Lorsqu'ils ne sont pas adaptés à l'usage que l'on veut en faire, ils deviennent très dangereux lors de leur utilisation. Dans les deux cas, ces matériels présentent d'importants risques d'électrisation, voire d'électrocution.
<b>Appareils d'utilisation situés dans des parties communes et alimentés depuis les parties privatives :</b> Lorsque l'installation électrique issue de la partie privative n'est pas mise en œuvre correctement, le contact d'une personne avec la masse d'un matériel électrique en défaut ou une partie active sous tension peut être la cause d'électrisation, voire d'électrocution.
<b>Piscine privée ou bassin de fontaine :</b> Les règles de mise en œuvre de l'installation électrique et des équipements associés à la piscine ou au bassin de fontaine permettent de limiter le risque de chocs électriques, du fait de la réduction de la résistance électrique du corps humain lorsque celui-ci est mouillé ou immergé. Le non-respect de celles-ci peut être la cause d'une électrisation, voire d'une électrocution.

### Informations complémentaires

Notre intervention et notre responsabilité sont strictement limitées aux diagnostics techniques précisément et exhaustivement stipulés aux termes de l'ordre de mission et/ou du devis dûment accepté(e) et signé(e) par le donneur d'ordre / le client.

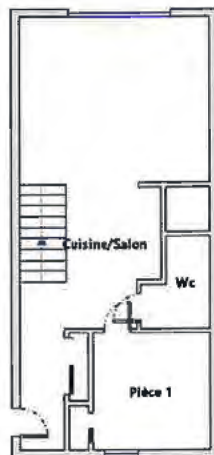
En conséquence, même si notre rapport de diagnostics techniques venait à ne pas répondre aux exigences légales et réglementaires, notre responsabilité civile professionnelle ne saurait être engagée en cas de présence d'anomalie(s) qui aurai(en)t pu être détectée(s) par la réalisation de diagnostic(s) technique(s) qui n'ont pas été spécifié(s) aux termes de l'ordre de mission et/ou du devis, conformément à la demande du donneur d'ordre / du client.

Afin de s'assurer qu'il n'y ait pas eu de changements entre les anciens diagnostics et notre intervention objet de la présente mission (modifications pouvant potentiellement être à l'origine de nouvelles anomalies, de mise en évidence d'amiante ou de plomb, de modification du classement DPE etc. ...), il est recommandé de faire refaire tous les diagnostics réglementaires. Nous contacter pour actualiser notre proposition en conséquence

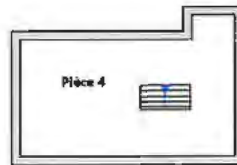
Objectif des dispositions et description des risques encourus
<b>Dispositif(s) différentiel(s) à haute sensibilité protégeant l'ensemble de l'installation électrique :</b> L'objectif est d'assurer rapidement la coupure du courant de l'installation électrique ou du circuit concerné, dès l'apparition d'un courant de défaut même de faible valeur. C'est le cas notamment lors de la défaillance occasionnelle (telle que l'usure normale ou anormale des matériels, l'imprudence ou le défaut d'entretien, la rupture du conducteur de mise à la terre d'un matériel électrique) des mesures classiques de protection contre les risques d'électrisation, voire d'électrocution.
<b>Socles de prise de courant de type à obturateurs :</b> Socles de prise de courant de type à obturateurs : l'objectif est d'éviter l'introduction, en particulier par un enfant, d'un objet dans une alvéole d'un socle de prise de courant sous tension pouvant entraîner des brûlures graves et/ou l'électrisation, voire l'électrocution.
<b>Socles de prise de courant de type à puits :</b> La présence d'un puits au niveau d'un socle de prise de courant évite le risque d'électrisation, voire d'électrocution, au moment de l'introduction des fiche mâles non isolées d'un cordon d'alimentation.



**Annexe - Croquis de repérage**









### Règles élémentaires de sécurité et d'usage à respecter (liste non exhaustive)

L'électricité constitue un danger invisible, inodore et silencieux et c'est pourquoi il faut être vigilant quant aux risques qu'elle occasionne (incendie, électrisation, électrocution). Restez toujours attentif à votre installation électrique, vérifiez qu'elle soit et reste en bon état.

Pour limiter les risques, il existe des moyens de prévention simples :

- Ne jamais manipuler une prise ou un fil électrique avec des mains humides
- Ne jamais tirer sur un fil électrique pour le débrancher
- Débrancher un appareil électrique avant de le nettoyer
- Ne jamais toucher les fiches métalliques d'une prise de courant
- Ne jamais manipuler un objet électrique sur un sol humide ou mouillé



# Etat des Risques et Pollutions

En application des articles L125-5 à 7 et R125-26 du code de l'environnement.

Référence : 24/01/5611

Date de réalisation : 17 janvier 2024 (Valable 6 mois)

Selon les informations mises à disposition par arrêté préfectoral :

N° 05-2019-03-08-003 du 8 mars 2019.

## REFERENCES DU BIEN

Adresse du bien

Rte du Granon  
05330 Saint-Chaffrey

Référence(s) cadastrale(s):

AC0868

ERP établi selon les parcelles localisées au cadastre.

Vendeur

M. [REDACTED]

Acquéreur



## SYNTHESES

A ce jour, la commune est soumise à l'obligation d'Information Acquéreur Locataire (IAL). Une déclaration de sinistre indemnisé est nécessaire.

Etat des Risques et Pollutions (ERP)						
Votre commune				Votre immeuble		
Type	Nature du risque	Etat de la procédure	Date	Concerné	Travaux	Réf.
PPRn	Inondation	approuvé	15/12/2009	non	non	p.3
PPRn	Inondation Débordement rapide (torrentiel)	approuvé	15/12/2009	non	non	p.3
PPRn	Mouvement de terrain Chutes de pierres ou de blocs	approuvé	15/12/2009	non	non	p.4
PPRn	Mouvement de terrain Glissement de terrain	approuvé	15/12/2009	non	non	p.4
PPRn	Avalanche	approuvé	15/12/2000	non	non	p.5
Zonage de sismicité : 4 - Moyenne <sup>(1)</sup>				oui	-	-
Zonage du potentiel radon : 3 - Significatif <sup>(2)</sup>				oui	-	-
Commune non concernée par la démarche d'étude du risque lié au recul du trait de côte.						

Etat des risques approfondi (Synthèse Risque Argile / ENSA / ERPS)	Concerné	Détails
Zonage du retrait-gonflement des argiles	Non	Aléa Faible
Plan d'Exposition au Bruit <sup>(3)</sup>	Non	-
Basias, Basol, Iope	Oui	1 site* à - de 500 mètres

\*ce chiffre ne comprend pas les sites non localisés de la commune.







(1) Zonage sismique de la France d'après l'annexe des articles R563-1 à 8 du Code de l'Environnement modifiés par les Décrets n°2010-1254 et n°2010-1255 du 22 octobre 2010 ainsi que par l'Arrêté du 22 octobre 2010 (nouvelles règles de construction parasismique - EUROCODE 8).

(2) Situation de l'immeuble au regard des zones à potentiel radon du territoire français définies à l'article R.1333-29 du code de la santé publique modifié par le Décret n°2018-434 du 4 juin 2018, délimitées par l'Arrêté interministériel du 27 juin 2018.

(3) Information cartographique consultable en mairie et en ligne à l'adresse suivante : <https://www.geoportail.gouv.fr/donnees/plan-dexposition-au-bruit-pab>

Attention, les informations contenues dans le second tableau de synthèse ci-dessus sont données à titre informatif. Pour plus de détails vous pouvez commander un Etat des risques approfondi.

Attention, les informations contenues dans ce tableau de synthèse sont données à titre informatif et ne sont pas détaillées dans ce document.

Etat des risques complémentaires (Géorisques)			
Risques	Concerné	Détails	
 Inondation	TRI : Territoire à Risque important d'Inondation	Non	
	AZI : Atlas des Zones Inondables	Oui	<i>Présence d'un AZI sur la commune sans plus d'informations sur l'exposition du bien.</i>
	PAPI : Programmes d'actions de Prévention des Inondations	Non	-
	Remontées de nappes	Oui	<i>Zones potentiellement sujettes aux inondations de cave, fiabilité FAIBLE (dans un rayon de 500 mètres).</i>
 Installation nucléaire	Non	-	
 Mouvement de terrain	Non	-	
 Pollution des sols, des eaux ou de l'air	BASOL : Sites pollués ou potentiellement pollués	Non	
	BASIAS : Sites industriels et activités de service	Oui	<i>Le bien se situe dans un rayon de 500 mètres d'un ou plusieurs sites identifiés.</i>
	ICPE : Installations industrielles	Non	-
 Cavités souterraines	Non	-	
 Canalisation TMD	Non	-	

Source des données : <https://www.georisques.gouv.fr/>



## SOMMAIRE

Synthèses.....	1
Imprimé officiel.....	5
Localisation sur cartographie des risques.....	6
Déclaration de sinistres indemnisés.....	9
Prescriptions de travaux, Documents de référence, Conclusions.....	10
Annexes.....	11

## État des Risques et Pollutions

Cet état, à remplir par le vendeur ou le bailleur, est destiné à être joint en annexe d'un contrat de vente ou de location d'un bien immobilier et à être remis, dès la première visite, au potentiel acquéreur par le vendeur ou au potentiel locataire par le bailleur. Il doit dater de moins de 6 mois et être actualisé, si nécessaire, lors de l'établissement de la promesse de vente, du contrat préliminaire, de l'acte authentique ou du contrat de bail.

**Situation du bien immobilier (bâti ou non bâti)** Document réalisé le : 17/01/2024

Parcelle(s) : AC0668  
Rte du Granon 05330 Saint-Chaffrey

### Situation de l'immeuble au regard de plans de prévention des risques naturels (PPRN)

L'immeuble est situé dans le périmètre d'un PPRn prescrit oui  non   
 L'immeuble est situé dans le périmètre d'un PPRn appliqué par anticipation oui  non   
 L'immeuble est situé dans le périmètre d'un PPRn approuvé oui  non

Les risques naturels pris en compte sont liés à : (les risques grisés ne font pas l'objet d'une procédure PPR sur la commune)

Inondation  Glacis torrentielle  Remontée de nappe  Submersion marine  Avalanche   
 Mouvement de terrain  Vent fort/secheresse  Séisme  Cyclone  Eruption volcanique   
 Feu de forêt  autre

L'immeuble est concerné par des prescriptions de travaux dans le règlement du ou des PPRn oui  non   
 si oui, les travaux prescrits par le règlement du PPR naturel ont été réalisés oui  non

### Situation de l'immeuble au regard de plans de prévention des risques miniers (PPRm)

L'immeuble est situé dans le périmètre d'un PPRm prescrit oui  non   
 L'immeuble est situé dans le périmètre d'un PPRm appliqué par anticipation oui  non   
 L'immeuble est situé dans le périmètre d'un PPRm approuvé oui  non

Les risques miniers pris en compte sont liés à : (les risques grisés ne font pas l'objet d'une procédure PPR sur la commune)

Risque miniers  Affaissement  Effondrement  Tassement  Emission de gaz   
 Pollution des sols  Pollution des eaux  autre

L'immeuble est concerné par des prescriptions de travaux dans le règlement du ou des PPRm oui  non   
 si oui, les travaux prescrits par le règlement du PPR miniers ont été réalisés oui  non

### Situation de l'immeuble au regard de plans de prévention des risques technologiques (PPRT)

L'immeuble est situé dans le périmètre d'un PPRT prescrit oui  non   
 L'immeuble est situé dans le périmètre d'un PPRT approuvé oui  non

Les risques technologiques pris en compte sont liés à : (les risques grisés ne font pas l'objet d'une procédure PPR sur la commune)

Risque industriel  Effet thermique  Effet de surpression  Effet toxique  Projection   
 L'immeuble est situé en secteur d'expropriation ou de délaissement oui  non   
 L'immeuble est situé en zone de prescription oui  non   
 Si la transaction concerne un logement, les travaux prescrits ont été réalisés oui  non   
 Si la transaction ne concerne pas un logement, l'information sur le type de risques auxquels l'immeuble est exposé ainsi que leur gravité, probabilité et caractère, est jointe à l'acte de vente ou au contrat de location? oui  non

Information à compléter par le vendeur / bailleur, disponible auprès de la Préfecture

### Situation de l'immeuble au regard du zonage sismique réglementaire

L'immeuble est situé dans une zone de sismicité classée en : zone 1  zone 2  zone 3  zone 4  zone 5   
Très faible Faible Modérée Moyenne Forte

### Situation de l'immeuble au regard du zonage réglementaire à potentiel radon

L'immeuble se situe dans une zone à potentiel radon : zone 1  zone 2  zone 3   
Faible Faible avec facteur de transfert Significatif

### Information relative aux sinistres indemnisés par l'assurance suite à une catastrophe N/M/T (catastrophe naturelle, minière ou technologique)

L'immeuble a donné lieu au versement d'une indemnité à la suite d'une catastrophe N/M/T? oui  non   
\*Information à compléter par le vendeur / bailleur

### Information relative à la pollution des sols

L'immeuble est situé dans un Secteur d'Information sur les Sols (SIS) oui  non   
Aucun SIS ne concerne cette commune à ce jour

### Situation de l'immeuble au regard du recul du trait de côte (RTC)

L'immeuble est situé sur une commune concernée par le recul du trait de côte et listée par décret oui  non   
 L'immeuble est situé dans une zone exposée au recul du trait de côte identifiée par un document d'urbanisme oui  non   
oui à horizon d'exposition de 0 à 30 ans oui à horizon d'exposition de 30 à 100 ans non  
 L'immeuble est concerné par des prescriptions applicables à cette zone oui  non   
 L'immeuble est concerné par une obligation de démolition et de remise à l'état à réaliser oui  non   
Information à compléter par le vendeur / bailleur

### Parties concernées

Vendeur M. [REDACTED] à [REDACTED] le [REDACTED]  
 Acquéreur [REDACTED] à [REDACTED] le [REDACTED]

Attention ! Si le bien fait l'objet d'une obligation ou d'interdiction réglementaire particulière, les axes concernés ou prévisibles qui peuvent être signalés dans les divers documents d'information préventive et concerner le bien immobilier, ne sont pas mentionnés par cet état.



## Inondation

PPRn Inondation, approuvé le 15/12/2009 (multirisque)

## Non concerné\*

\* L'immeuble n'est pas situé dans le périmètre d'une zone à risques

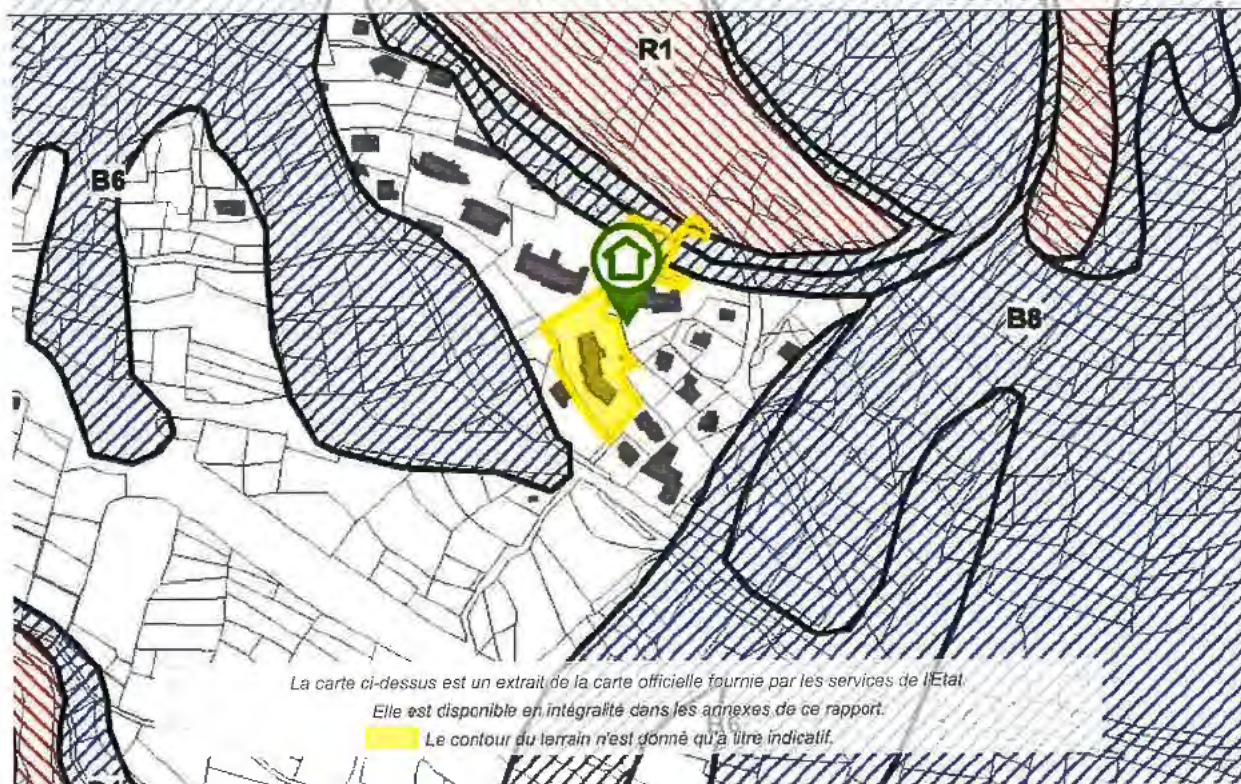


## Inondation

PPRn Débordement rapide (torrentiel), approuvé le 15/12/2009 (multirisque)

## Non concerné\*

\* L'immeuble n'est pas situé dans le périmètre d'une zone à risques





## Mouvement de terrain

## Non concerné\*

PPRn Chutes de pierres ou de blocs, approuvé le 15/12/2009  
(multirisque)

\* L'immeuble n'est pas situé dans le périmètre d'une zone à risques

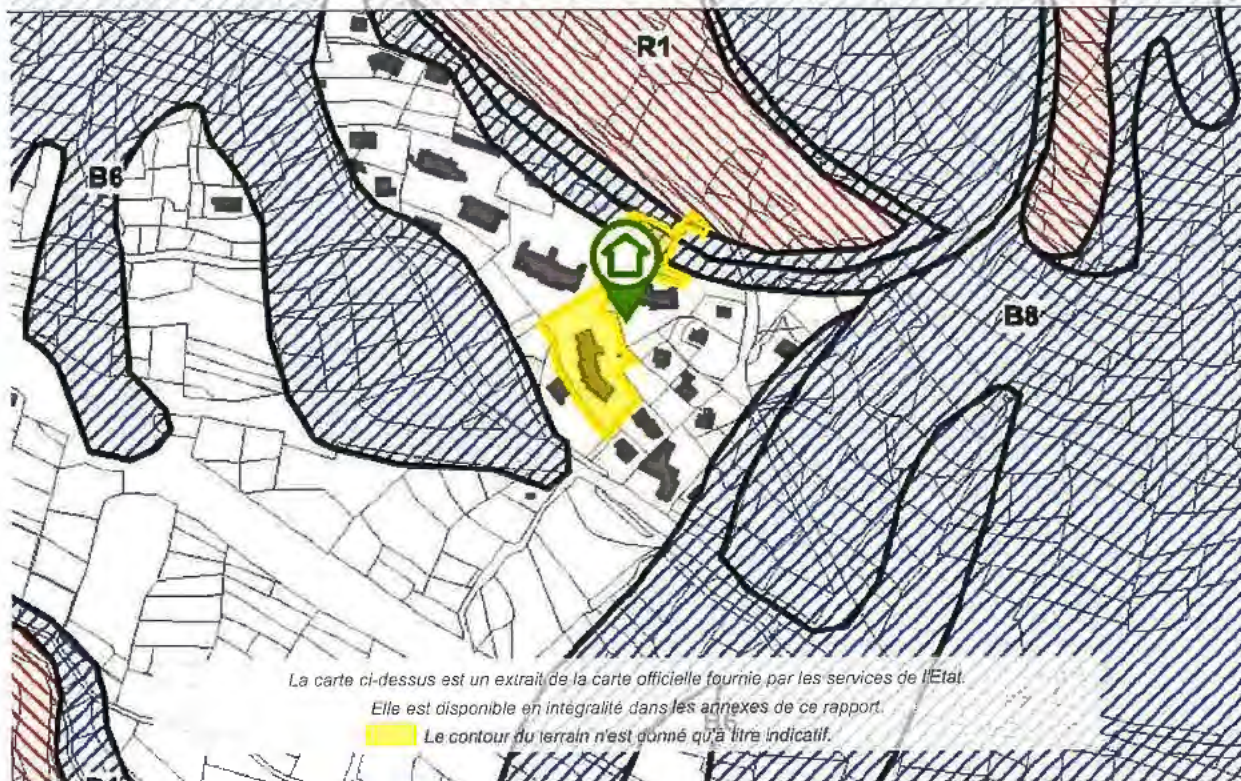


## Mouvement de terrain

## Non concerné\*

PPRn Glissement de terrain, approuvé le 15/12/2009 (multirisque)

\* L'immeuble n'est pas situé dans le périmètre d'une zone à risques



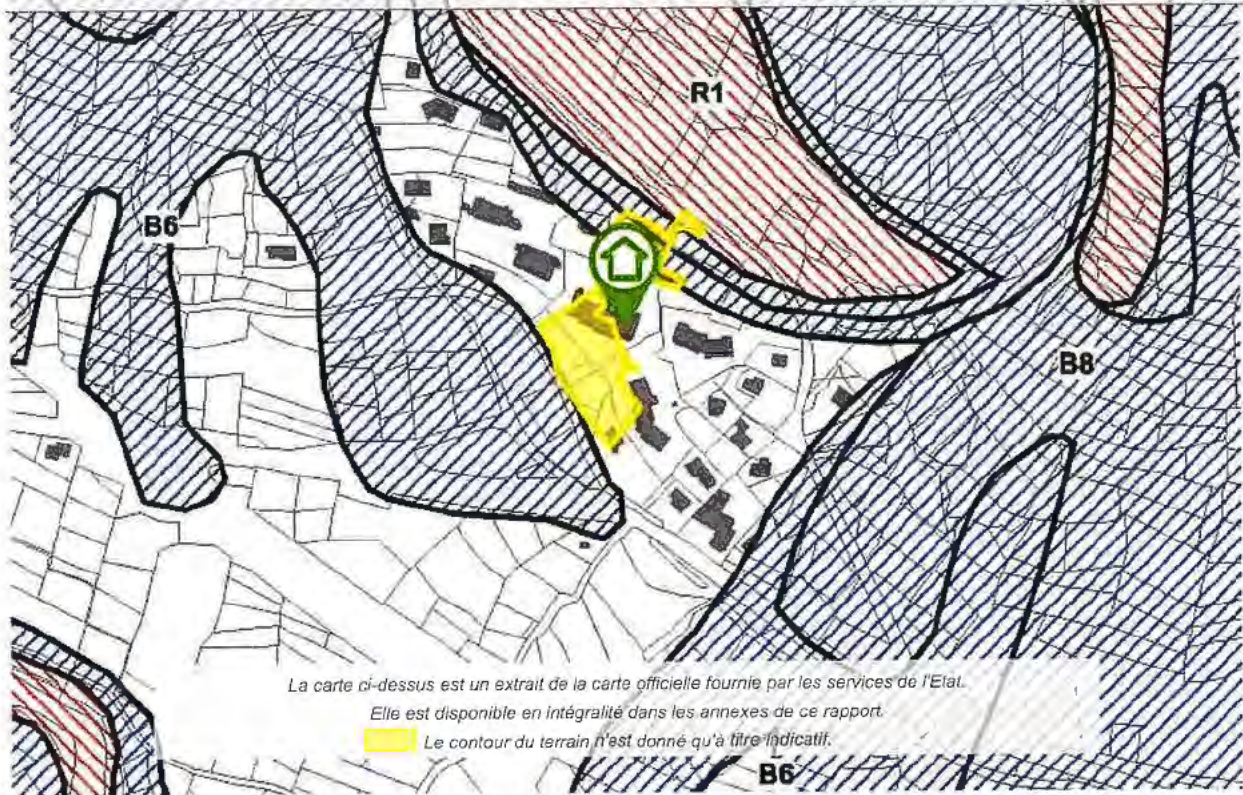


## Avalanche

PPRn Avalanche, approuvé le 15/12/2009 (multirisque)

## Non concerné\*

\* L'immeuble n'est pas situé dans le périmètre d'une zone à risques



La carte ci-dessus est un extrait de la carte officielle fournie par les services de l'Etat.

Elle est disponible en intégralité dans les annexes de ce rapport.

Le contour du terrain n'est donné qu'à titre indicatif.

B6

## Déclaration de sinistres indemnisés

en application des articles L 125-5 et R125-26 du Code de l'environnement

Si, à votre connaissance, l'immeuble a fait l'objet d'une indemnisation suite à des dommages consécutifs à des événements ayant eu pour conséquence la publication d'un arrêté de catastrophe naturelle, cochez ci-dessous la case correspondante dans la colonne "Indemnisé".

### Arrêtés CATNAT sur la commune

Risque	Début	Fin	JO	Indemnisé
Par une crue (débordement de cours d'eau) - Par ruissellement et coulée de boue	01/12/2023	03/12/2023	28/12/2023	<input type="checkbox"/>
Par une crue (débordement de cours d'eau) - Par ruissellement et coulée de boue	28/08/2022	29/08/2022	15/03/2023	<input type="checkbox"/>
Par une crue (débordement de cours d'eau) - Par ruissellement et coulée de boue	21/07/2021	21/07/2021	26/09/2021	<input type="checkbox"/>
Par une crue (débordement de cours d'eau) - Par ruissellement et coulée de boue	24/07/1995	24/07/1995	08/09/1995	<input type="checkbox"/>
Par une crue (débordement de cours d'eau) - Par ruissellement et coulée de boue	22/07/1988	22/07/1988	03/11/1988	<input type="checkbox"/>

Pour en savoir plus, chacun peut consulter en préfecture ou en mairie, le dossier départemental sur les risques majeurs, le document d'information communal sur les risques majeurs et, sur internet, le portail dédié à la prévention des risques majeurs : <https://www.georisques.gouv.fr/>

Préfecture : Gap - Hautes-Alpes  
Commune : Saint-Chaffrey

Adresse de l'immeuble :  
Rte du Granon  
Parcelle(s) : AC0868  
05330 Saint-Chaffrey  
France

Etabli le : \_\_\_\_\_

Vendeur : \_\_\_\_\_

M. [REDACTED]

Acquéreur : \_\_\_\_\_



## Prescriptions de travaux

Aucune

## Documents de référence

Aucun

## Conclusions

L'Etat des Risques délivré par Activ'Expertise France en date du 17/01/2024 fait apparaître que la commune dans laquelle se trouve le bien fait l'objet d'un arrêté préfectoral n°05-2019-03-08-003 en date du 08/03/2019 en matière d'obligation d'Information Acquéreur Locataire sur les Risques Naturels, Miniers et Technologiques.

Selon les informations mises à disposition dans le Dossier Communal d'Information, le BIEN est ainsi concerné par :

- Le risque sismique (niveau 4, sismicité Moyenne) et par la réglementation de construction parasismique EUROCODE 8
- Le risque Radon (niveau : significatif)

## Sommaire des annexes

> Arrêté Préfectoral départemental n° 05-2019-03-08-003 du 8 mars 2019

> Cartographies :

- Cartographie réglementaire du PPRn multirisque, approuvé le 15/12/2009
- Cartographie réglementaire du PPRn multirisque, approuvé le 15/12/2009
- Cartographie réglementaire du PPRn multirisque, approuvé le 15/12/2009
- Fiche d'information des acquéreurs et des locataires sur la sismicité
- Cartographie réglementaire de la sismicité
- Fiche d'information des acquéreurs et des locataires sur le risque radon

*A titre indicatif, ces pièces sont jointes au présent rapport.*



PRÉFÈTE DES HAUTES-ALPES

Direction des services du Cabinet  
et de la sécurité

Service interministériel de défense  
et de sécurité civile

Gap, le 08 MARS 2019

### Arrêté préfectoral n°

### Relatif à l'information des acquéreurs et des locataires de biens immobiliers sur les risques naturels et technologiques majeurs

**La préfète des Hautes-Alpes**  
**Chevalier de la Légion d'Honneur**

- VU le code général des collectivités territoriales ;
  - VU le code de l'environnement, notamment les articles L 125-5 et R 125-23 à R125-27 ;
  - VU le décret du 15 novembre 2017 portant nomination de madame Cécile BIGOT-DEKEYZER en qualité de préfète des Hautes-Alpes ;
  - VU l'arrêté préfectoral N° 2006-37-12 du 06 février 2006 relatif à l'information des acquéreurs et des locataires de biens immobiliers sur les risques naturels et technologiques majeurs.
- SUR proposition de monsieur le Directeur des services du cabinet de la préfecture des Hautes-Alpes ;**

### A R R Ê T E

#### Article 1<sup>er</sup> :

La liste des communes du département des Hautes Alpes où s'applique l'obligation d'annexer un état des risques naturels et technologiques à tout contrat de vente ou de location est modifiée.

La nouvelle liste figure en annexe du présent arrêté qui sera publié au recueil des actes administratifs de l'État dans le département.

#### ARTICLE 2 :

Les autres articles de l'arrêté préfectoral N° 2006-37-12 du 06 février 2006 ne sont pas modifiés.



**ARTICLE 3 :**

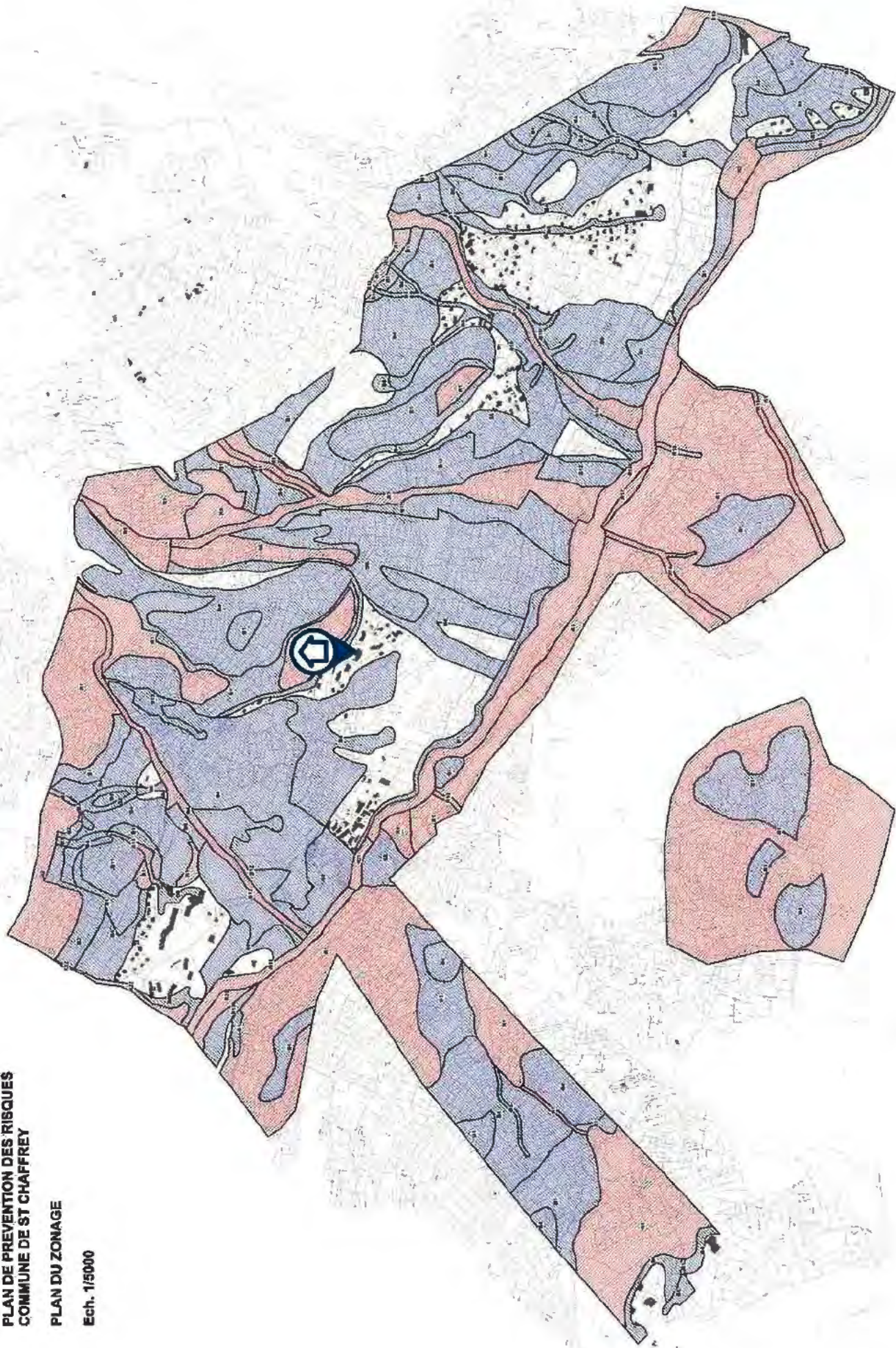
Monsieur le Secrétaire Général de la préfecture des Hautes-Alpes, Monsieur le Directeur des Services du Cabinet, Monsieur le Directeur Départemental des territoires, chacun en ce qui le concerne, de l'exécution du présent arrêté.

La préfète,  
  
**Cécile BIGOT-DEKEYZER**

**PLAN DE PREVENTION DES RISQUES  
COMMUNE DE ST CHAFFREY**

**PLAN DU ZONAGE**

**Ech. 1/5000**

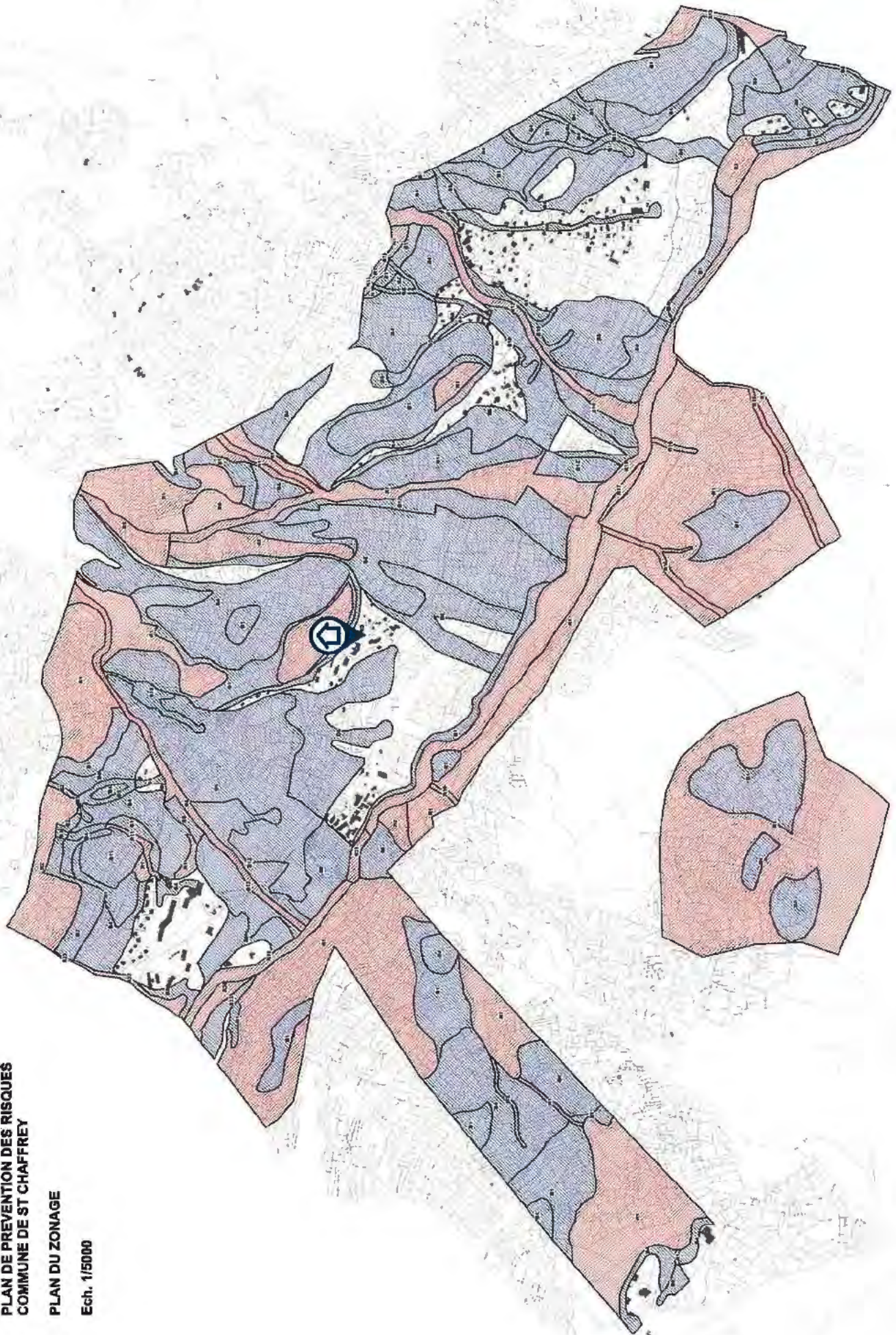




**PLAN DE PREVENTION DES RISQUES  
COMMUNE DE ST CHAFFREY**

**PLAN DU ZONAGE**

**Ech. 1/5000**

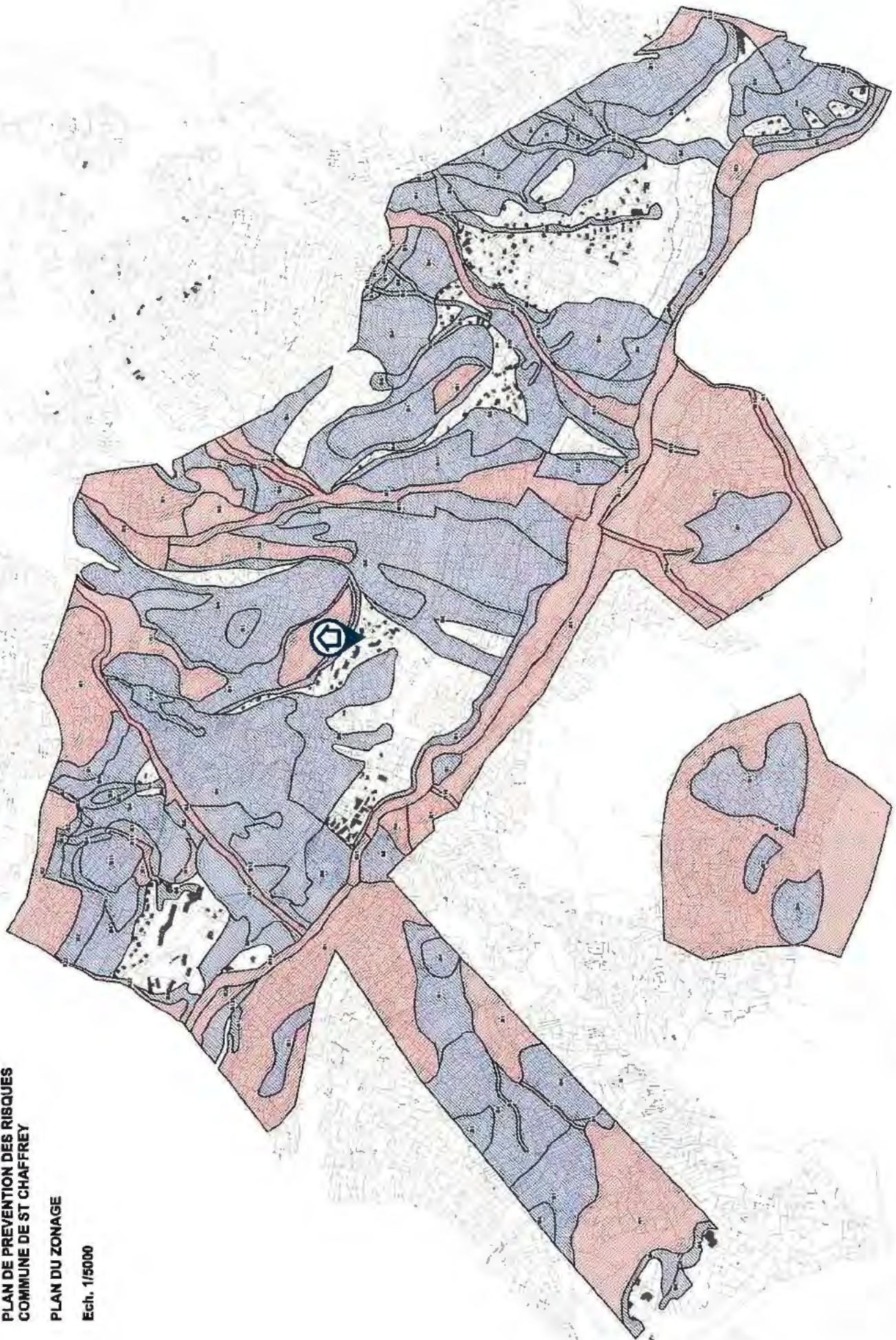




**PLAN DE PREVENTION DES RISQUES  
COMMUNE DE ST CHAFFREY**

**PLAN DU ZONAGE**

**Ech. 1/5000**





## Le zonage sismique sur ma commune

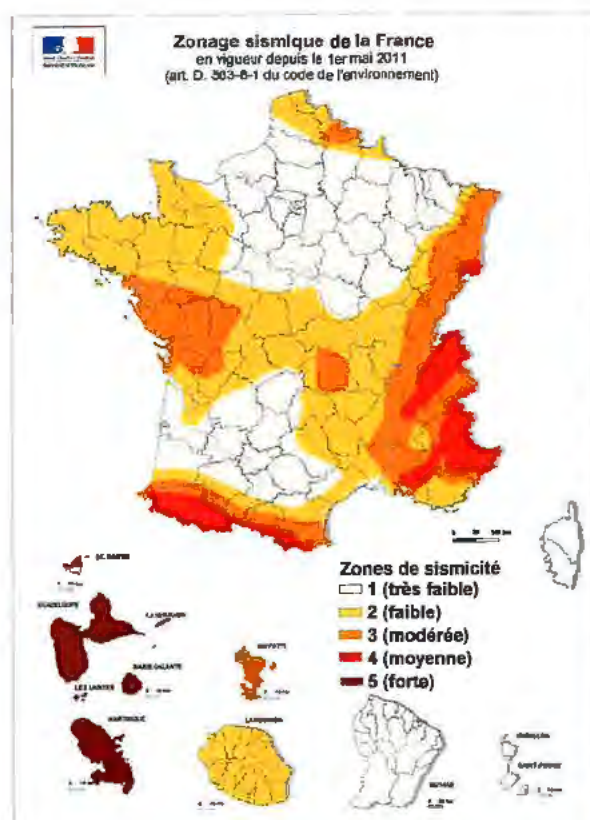
### Le zonage sismique de la France:






Les données de sismicité instrumentale et historique et des calculs de probabilité permettent d'aboutir à l'élaboration d'un zonage sismique. Cette analyse probabiliste représente la possibilité pour un lieu donné, d'être exposé à des secousses telluriques.

Elle prend en compte la répartition spatiale non uniforme de la sismicité sur le territoire français et a permis d'établir la cartographie ci-contre qui découpe le territoire français en 5 zones de sismicité: **très faible, faible, modérée, moyenne, forte**. Les constructeurs s'appuient sur ce zonage sismique pour appliquer des dispositions de constructions adaptées au degré d'exposition au **risque sismique**.

La réglementation distingue quatre catégories d'importance (selon leur utilisation et leur rôle dans la gestion de crise):

- I – bâtiments dans lesquels il n'y a aucune activité humaine nécessitant un séjour de longue durée
- II – bâtiments de faible hauteur, habitations individuelles
- III – établissements recevant du public, établissements scolaires, logements sociaux
- IV – bâtiments indispensables à la sécurité civile et à la gestion de crise (hôpitaux, casernes de pompiers, préfectures ...)



Pour les bâtiments neufs		1	2	3	4	5
I		Aucune exigence				
II		Aucune exigence		Règles CPMI-EC8 Zones 3/4	Règles CPMI-EC8 Zone 5	
		Aucune exigence		Eurocode 8		
III		Aucune exigence	Eurocode 8			
IV		Aucune exigence	Eurocode 8			

Si vous habitez, construisez votre maison ou effectuez des travaux :

- en zone 1, aucune règle parasismique n'est imposée ;
- en zone 2, aucune règle parasismique n'est imposée sur les maisons individuelles et les petits bâtiments. Les règles de l'Eurocode 8 sont imposées pour les logements sociaux et les immeubles de grande taille ;
- en zone 3 et 4, des règles simplifiées appelées CPMI –EC8 zone 3/4 peuvent s'appliquer pour les maisons individuelles;
- en zone 5, des règles simplifiées appelées CPMI-EC8 zone 5 peuvent s'appliquer pour les maisons individuelles.

Pour connaître, votre zone de sismicité: <https://www.georisques.gouv.fr/> - rubrique « Connaître les risques près de chez moi »

Le moyen le plus sûr pour résister aux effets des séismes est la construction parasismique : concevoir et construire selon les normes parasismique en vigueur, tenir compte des caractéristiques géologiques et mécaniques du sol.

Pour en savoir plus:

Qu'est-ce qu'un séisme, comment mesure-t-on un séisme ? → <https://www.georisques.gouv.fr/minformer-sur-un-risque/seisme>

Que faire en cas de séisme ? → <https://www.georisques.gouv.fr/me-preparer-me-protger/que-faire-en-cas-de-seisme>



### Zonage réglementaire

#### Zones de sismicité

○ Très faible

● Faible

● Modérée

● Moyenne

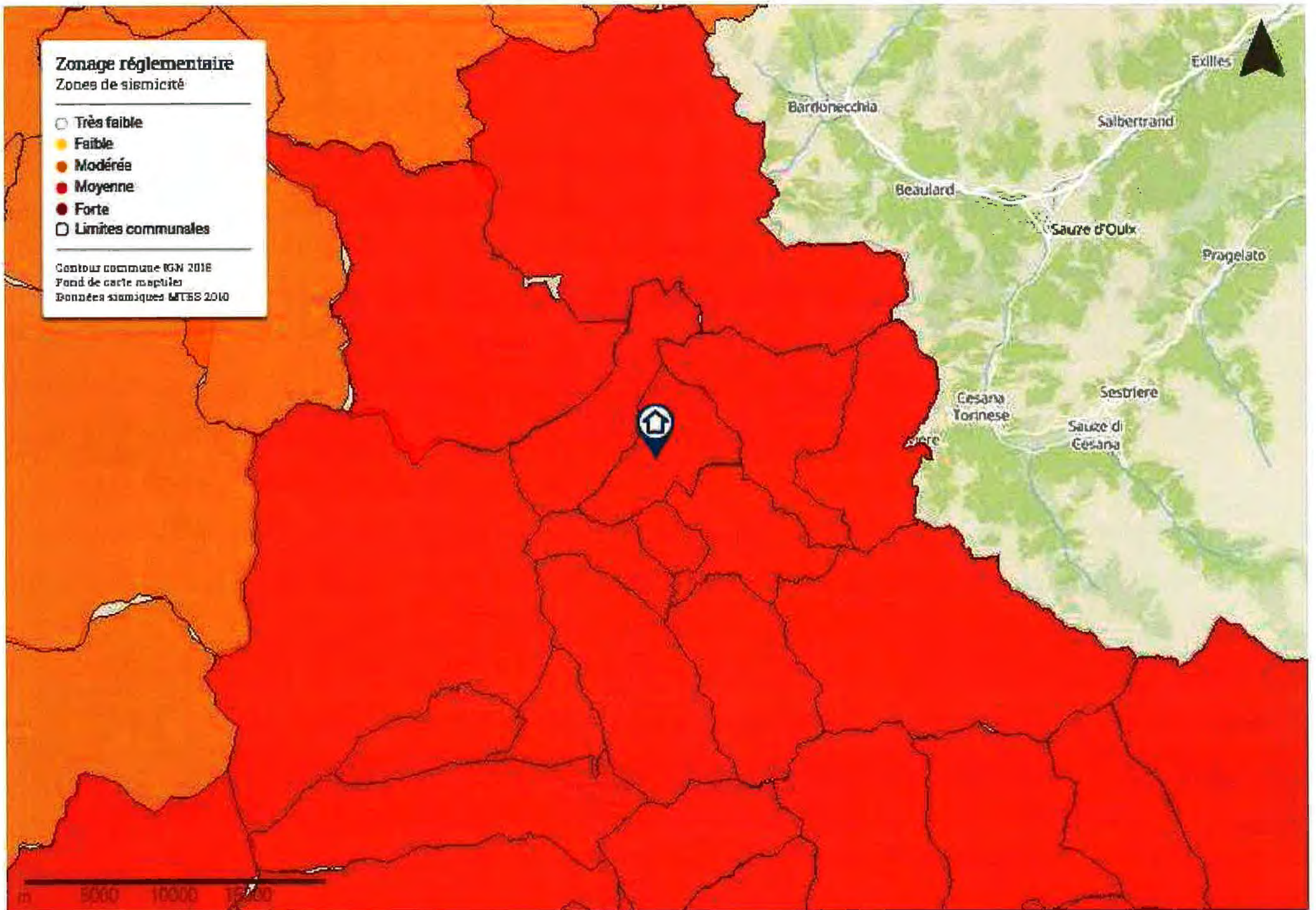
● Forte

□ Limites communales

Contour commune IGM 2018

Fond de carte maptiles

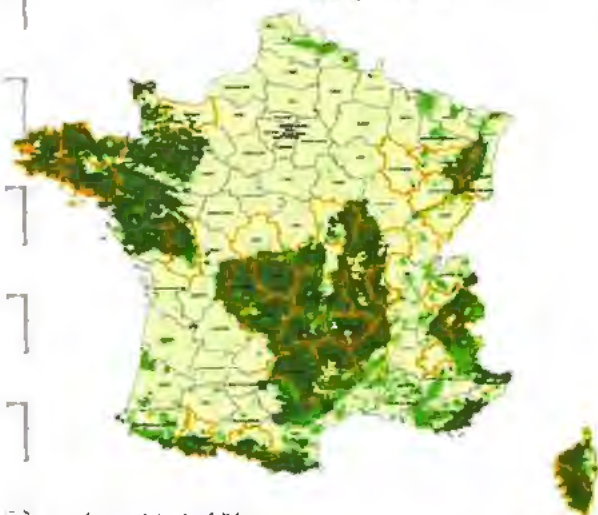
Données sismiques MTBS 2010





## Le zonage radon sur ma commune

### Le zonage à potentiel radon des sols France métropolitaine



- zone à potentiel radon faible
- zone à potentiel radon faible avec facteurs pouvant faciliter le transfert du radon dans les bâtiments
- zone à potentiel radon significatif

### Qu'est-ce que le radon ?

Le radon est un gaz radioactif naturel inodore, incolore et inerte chimiquement. Il est issu de la désintégration de l'uranium et du radium présents dans le sol et les roches.

Le radon est présent partout : dans l'air, le sol, l'eau avec une concentration très variable d'un lieu à l'autre suivant de nombreux facteurs : pression, température, porosité, ventilation...

Dans l'air extérieur, le radon se dilue rapidement et sa concentration moyenne reste généralement très faible. Par contre, dans les espaces clos comme les bâtiments, il peut s'accumuler et atteindre parfois des concentrations élevées.

Les zones les plus concernées par des niveaux élevés de radon dans les bâtiments sont celles ayant des formations géologiques naturellement riches en uranium (sous-sols granitiques et volcaniques).

La concentration en radon se mesure en becquerel par mètre cube d'air (Bq/m<sup>3</sup>) et le niveau moyen de radon dans l'habitat français est inférieur à 100 Bq/m<sup>3</sup>. Il existe néanmoins d'importantes disparités liées aux caractéristiques du sol, mais aussi du bâtiment et de sa ventilation. La concentration varie également selon les habitudes de ses occupants en matière d'aération et de chauffage.

### Quel est le risque pour la santé ?

Le radon est classé comme cancérigène certain pour le poumon depuis 1987 (Centre international de recherche sur le cancer de l'OMS). En effet, le radon crée, en se désintégrant, des descendants solides radioactifs (polonium, bismuth, plomb) qui peuvent se fixer sur les aérosols de l'air et, une fois inhalés, se déposer le long des voies respiratoires en provoquant leur irradiation.

À long terme, l'inhalation du radon conduit à augmenter le risque de développer un cancer du poumon. Cette augmentation est proportionnelle à l'exposition cumulée tout au long de sa vie.

En France, le radon est la seconde cause de cancer du poumon, après le tabac, et on estime qu'environ 3000 décès par an lui sont imputables. Qui plus est, pour une même exposition au radon, le risque de développer un cancer du poumon est environ 20 fois plus élevé pour un fumeur que pour un non-fumeur.

### Comment connaître l'exposition au radon dans son habitation ?

Le seul moyen de connaître son niveau d'exposition au radon est de le mesurer grâce à des détecteurs (dosimètres radon) pendant au moins de 2 mois en période de chauffe (mi-septembre à fin avril) dans les pièces aux niveaux les plus bas occupés (séjour et chambre de préférence). En effet, le radon provenant principalement des sols sous les bâtiments, les expositions les plus élevées se situent généralement dans les lieux de vie les plus proches du sol.

Les détecteurs sont commercialisés et analysés par des laboratoires spécialisés (renseignements disponibles sur les sites internet mentionnés dans les contacts utiles ci-dessous). Des détecteurs peuvent également être mis à disposition ponctuellement lors de campagnes de prévention (renseignements auprès de sa commune, de l'agence régionale de santé (ARS) ou de la direction régionale de l'environnement, de l'aménagement et du logement (DREAL)).

Il est recommandé d'avoir un niveau de radon dans son logement inférieur au niveau de référence fixé à 300 Bq/m<sup>3</sup>, et plus généralement, le plus bas raisonnablement possible.

### Comment réduire l'exposition au radon dans son habitation ?

Des solutions techniques existent pour réduire la concentration en radon dans son habitation :

- ✓ aérer quotidiennement son domicile par l'ouverture des fenêtres au moins 10 minutes par jour ;
- ✓ ne pas obstruer les entrées et les sorties d'air, quand elles existent, et les nettoyer régulièrement ;
- ✓ veiller à l'entretien régulier du système de ventilation, quand il existe, et à changer les filtres régulièrement.

Les travaux d'aménagement suivants permettent également de réduire la concentration en radon dans son habitation :

- ✓ assurer l'étanchéité de l'interface entre le bâtiment et le sol vis-à-vis du passage du radon (fissures, joints sol/mur, passages des réseaux) ;

- ✓ améliorer, rétablir ou mettre en œuvre une ventilation naturelle ou mécanique dans le soubassement de son domicile.

Les solutions techniques sont à choisir et à adapter à son bâtiment. Aussi, il est conseillé de faire appel à des professionnels du bâtiment qui pourront réaliser un diagnostic de la situation et aider à choisir les solutions les plus adaptées. Une fois ces solutions mises en œuvre, il est recommandé de vérifier leur efficacité en réalisant de nouvelles mesures de radon.



## Information acquéreur – locataire (IAL – article L.125-5 du CE) sur le risque radon

### Le potentiel radon des sols

Le potentiel radon des sols représente la capacité du sol à émettre du radon. Il prend en compte la richesse en uranium et radium présents dans les roches du sous-sol, la porosité du sol ainsi que plusieurs facteurs géologiques particuliers pouvant favoriser la remontée du radon vers la surface comme les failles, les cavités souterraines, les zones minières...

Il ne permet pas de connaître la concentration dans son habitation et donc son exposition réelle au radon qui dépend aussi de la qualité de la construction et de son mode de vie. Il permet toutefois d'émettre certaines recommandations selon son intensité.

### Recommandations pour un logement situé dans une commune à potentiel radon significatif (zone 3)

Il est recommandé de procéder au mesurage du radon dans son logement dans des pièces aux niveaux les plus bas occupés. Le nombre de détecteurs à placer dépend de la surface du bâtiment, avec a minima deux détecteurs à positionner de préférence dans le séjour et une chambre.

Si les résultats sont inférieurs au niveau de référence de 300 Bq/m<sup>3</sup>, aucune action particulière n'apparaît aujourd'hui nécessaire, à l'exception des bonnes pratiques en termes de qualité de l'air intérieur de son logement (aération quotidienne de son logement par ouverture des fenêtres au moins dix minutes par jour, pas d'obstruction des systèmes de ventilation...).

Si les résultats dépassent légèrement le niveau de référence, il est recommandé de mettre en œuvre des solutions techniques pour réduire l'exposition au radon dans son habitation. De nouvelles mesures sont à réaliser à l'issue de la réalisation des travaux pour vérifier leur efficacité.

Si les résultats dépassent fortement le niveau de référence (> 1000 Bq/m<sup>3</sup>), il est fortement recommandé de mettre en œuvre des solutions techniques pour réduire l'exposition au radon dans son habitation. Les solutions sont à choisir et à adapter au bâtiment. Aussi, il est conseillé de faire appel à des professionnels du bâtiment qui pourront réaliser un diagnostic de la situation et aider à choisir les solutions les plus adaptées. Ces solutions peuvent être mises en œuvre progressivement en fonction des difficultés de réalisation ou de leur coût. À l'issue des travaux, il convient de réaliser de nouvelles mesures de radon pour vérifier leur efficacité.

Quel que soit le niveau de radon mesuré dans son logement, si des travaux de rénovation énergétique sont engagés (changement des fenêtres...), il convient de s'assurer du maintien d'un taux de renouvellement de l'air suffisant et d'aérer quotidiennement son logement par ouverture des fenêtres au moins dix minutes par jour. De nouvelles mesures de radon sont également conseillées pour connaître l'évolution de sa situation.

### Pour en savoir plus – contacts utiles

Ministère de la transition écologique et de la cohésion des territoires : [www.georisques.gouv.fr](http://www.georisques.gouv.fr)  
Ministère de la santé et de la prévention : <https://sante.gouv.fr/sante-et-environnement/batiments/article/radon>

Au niveau régional :

ARS (santé, environnement) : [www.ars.sante.fr](http://www.ars.sante.fr)

DREAL (logement) : <https://www.ecologie.gouv.fr/services-deconcentres-des-ministeres>

Informations sur le radon :

Institut de radioprotection et de sûreté nucléaire (risque, mesure) : [www.irsn.fr/radon](http://www.irsn.fr/radon)





ATTESTATION SUR L'HONNEUR réalisée pour le dossier n° 24/01/5611 relatif à l'immeuble bâti visité situé au : Route du granon Tamborel 3 (16) 05330 ST CHAFFREY.

Je soussigné, **Bellussi theo**, technicien diagnostiqueur pour la société **Expert Diag 38** atteste sur l'honneur être en situation régulière au regard de l'article L.271-6 du Code de la Construction, à savoir :

Disposer des compétences requises pour effectuer les états, constats et diagnostics composant le dossier, ainsi qu'en atteste mes certifications de compétences :

Prestations	Nom du diagnostiqueur	Entreprise de certification	N° Certification	Echéance certif
Amiante	Bellussi theo	LA CERTIFICATION DE PERSONNES	507	17/08/2029 (Date d'obtention : 18/08/2022)
DPE sans mention	Bellussi theo	LA CERTIFICATION DE PERSONNES	507	31/08/2029 (Date d'obtention : 30/08/2022)
Electricité	Bellussi theo	LA CERTIFICATION DE PERSONNES	507	10/07/2029 (Date d'obtention : 11/07/2022)
Gaz	Bellussi theo	LA CERTIFICATION DE PERSONNES	507	09/07/2029 (Date d'obtention : 10/07/2022)
Plomb	Bellussi theo	LA CERTIFICATION DE PERSONNES	507	31/08/2029 (Date d'obtention : 01/09/2017)
Termites	Bellussi theo	LA CERTIFICATION DE PERSONNES	507	31/08/2029 (Date d'obtention : 01/09/2017)
Audit Energetique	Bellussi theo	LA CERTIFICATION DE PERSONNES	AE507	23/12/2023 (Date d'obtention : 24/03/2023)

- Avoir souscrit à une assurance (AXA n° 10064733204 valable jusqu'au 01/09/2024) permettant de couvrir les conséquences d'un engagement de ma responsabilité en raison de mes interventions.
- N'avoir aucun lien de nature à porter atteinte à mon impartialité et à mon indépendance ni avec le propriétaire ou son mandataire, ni avec une entreprise pouvant réaliser des travaux sur les ouvrages, installations ou équipements pour lesquels il m'est demandé d'établir les états, constats et diagnostics composant le dossier.
- Disposer d'une organisation et des moyens (en matériel et en personnel) appropriés pour effectuer les états, constats et diagnostics composant le dossier.

Fait à ST CHAFFREY, le 15/01/2024

Signature de l'opérateur de diagnostics :

**Article L271-6 du Code de la Construction et de l'habitation**

« Les documents prévus aux 1° à 4° et au 6° de l'article L. 271-4 sont établis par une personne présentant des garanties de compétence et disposant d'une organisation et de moyens appropriés. Cette personne est tenue de souscrire une assurance permettant de couvrir les conséquences d'un engagement de sa responsabilité en raison de ses Interventions. Elle ne doit avoir aucun lien de nature à porter atteinte à son impartialité et à son indépendance ni avec le propriétaire ou son mandataire qui fait appel à elle, ni avec une entreprise pouvant réaliser des travaux sur les ouvrages, installations ou équipements pour lesquels il lui est demandé d'établir l'un des documents mentionnés au premier alinéa. Un décret en Conseil d'Etat définit les conditions et modalités d'application du présent article. »

**Article L271-3 du Code de la Construction et de l'habitation**

« Lorsque le propriétaire charge une personne d'établir un dossier de diagnostic technique, celle-ci lui remet un document par lequel elle atteste sur l'honneur qu'elle est en situation régulière au regard des articles L.271-6 et qu'elle dispose des moyens en matériel et en personnel nécessaires à l'établissement des états, constats et diagnostics composant le dossier. »

## Votre Assurance

► RCE PRESTATAIRES



Assurance et Banque

ATTESTATION

SA EXPERT DIAG 38  
420 CHEMIN DU GAYOT  
38340 SAINT JEAN DE MOIRANS FR

## AGENT

EI MORANDEAU DENIS  
26 AV VICTOR HUGO  
84200 CARPENTRAS  
Tél : 0490630038  
Fax : 04 90 60 53 46  
Email : AGENCE.MORANDEAU@AXA.FR  
Portefeuille : 0084075144

## Vos références :

Contrat n° 10064733204  
Client n° 1326575104

AXA France IARD, atteste que :

SA EXPERT DIAG 38  
420 CHEMIN DU GAYOT  
38340 SAINT JEAN DE MOIRANS

est titulaire d'un contrat d'assurance N° 10064733204 garantissant les conséquences pécuniaires de la Responsabilité Civile pouvant lui incomber en raison de l'exercice des activités suivantes :

### **DIAGNOSTIQUEUR IMMOBILIER ADHERENT A LA FRANCHISE ACTIV'EXPERTISE**

#### **Diagnostics relevant du DDT (Dossier de Diagnostic Technique) soumis à obligation d'assurance :**

- Le constat de risque d'exposition au plomb prévu aux articles L. 1334-5 et L. 1334-6 du code de la santé publique
- L'état mentionnant la présence ou l'absence de matériaux ou produits contenant de l'amiante prévu à l'article L. 1334-13 du code de la santé publique
- L'état relatif à la présence de termites dans le bâtiment prévu à l'article L. 133-6 du Code de la construction et de l'habitation
- L'état de l'installation intérieure de gaz prévu à l'article L. 134-6 du Code de la Construction et de l'Habitation
- Le diagnostic de performance énergétique
- L'état de l'installation intérieure d'électricité prévu à l'article L. 134-7 du Code de la Construction et de l'Habitation

#### **Diagnostics relevant du DDT (Dossier de Diagnostic Technique) non soumis à obligation d'assurance :**

- L'état des risques et pollution

#### **Diagnostics accessoires :**

Assainissement autonome collectif  
Diagnostic Loi Carrez  
Etat de la conformité de la Sécurité piscine  
Etat des lieux locatifs

### **AXA France IARD SA**

Société anonyme au capital de 214 799 030 Euros  
Siège social : 313, Terrasses de l'Arche - 92727 Nanterre Cedex 722 057 460 R.C.S. Nanterre  
Entreprise régie par le Code des assurances - TVA intracommunautaire n° FR 14 722 057 460  
Opérations d'assurances exonérées de TVA - art. 261-C CGI - sauf pour les garanties portées par AXA Assistance

1D052620200901



Mesure du radon dans les maisons individuelles et immeubles à usage d'habitation  
Diagnostic Loi Pinel  
Bilans thermiques : infiltrométrie limitée au contrôle de conformité a la RT 2012 et RE 2020.  
Bilans thermiques : thermographie infrarouge.  
Diagnostic de la qualité de l'air intérieur dans les locaux (hors milieu industriel)  
Diagnostic Eco Prêt  
Diagnostic Loi Boutin  
Calcul des millièmes  
Diagnostic Technique SRU

**ACTIVITES ACCESSOIRES OPTIONNELLES**

- Diagnostic Audit Energétique dans les maisons individuelles.

**A l'exclusion de toute une mission de maîtrise d'œuvre et qu'il ne mette pas en relation les clients avec des professionnels du bâtiment. Dans le cas contraire, aucune garantie ne sera accordée au titre du contrat responsabilité civile.**

**A l'exclusion, pour l'ensemble des activités de :**

**- toute activité d'extraction, d'exploitation et d'enlèvement d'amiante.**

**- toute immixtion en maîtrise d'œuvre ou préconisation technique portant sur des ouvrages visés par les articles 1792 à 1792-6 du Code Civil ; des missions de contrôle technique visées par le Code de la Construction et de l'Habitation ; des missions relevant de bureau d'études pour les ouvrages relevant des articles 1792 à 1792-6 du Code Civil.**

**- toutes activités relevant de l'exercice d'une profession réglementée autre que celle de diagnostiqueur immobilier telle que le conseil juridique ou la gestion immobilière et toutes activités de conseil et de bureau d'études industriels.**

La présente attestation ne peut engager l'Assureur au-delà des limites et conditions du contrat auquel elle se réfère.

La présente attestation est valable pour la période du **01/09/2023** au **01/09/2024** sous réserve des possibilités de suspension ou de résiliation en cours d'année d'assurance pour les cas prévus par le Code des Assurances ou le contrat.

Fait à CARPENTRAS le 1 septembre 2023  
Pour la société :



**AXA France IARD SA**

Société anonyme au capital de 214 799 030 Euros  
Siège social : 313, Terrasses de l'Arche - 92727 Nanterre Cedex 722 057 460 R.C.S. Nanterre  
Entreprise régie par le Code des assurances - TVA intracommunautaire n° FR 14 722 057 460  
Opérations d'assurances exonérées de TVA - art. 261-C CGI - sauf pour les garanties portées par AXA Assistance

### Montant des garanties

Les montants d'indemnisation sont fixés par sinistre, sauf lorsque la mention « par année d'assurance » figure au tableau ci-dessous.

Lorsque le montant de la garantie est fixé par année d'assurance, il s'entend quel que soit le nombre de sinistres touchant une même année d'assurance. Il s'épuise au fur et à mesure des règlements effectués.

**Lorsqu'un même sinistre met en jeu simultanément différentes garanties, l'engagement maximum de l'assureur n'excède pas, pour l'ensemble des dommages, le plus élevé des montants prévus pour ces garanties » ainsi qu'il est précisé à l'article 5.3 des conditions générales.**

<b>NATURE DES GARANTIES</b>	<b>LIMITES DES GARANTIES</b>
Tous dommages corporels, matériels et immatériels consécutifs confondus (autres que ceux visés au paragraphe « Autres garanties » ci-après)	<b>9.000.000</b> € par année d'assurance
<b>Dont :</b>	
• <b>Dommages corporels</b>	<b>9.000.000</b> € par année d'assurance
• <b>Dommages matériels et immatériels consécutifs confondus</b>	<b>1.200.000</b> € par année d'assurance
• <b>Dommages immatériels non consécutifs</b>	<b>150.000</b> € par année d'assurance
• <b>Dommages aux biens confiés</b> (selon extension aux conditions particulières)	<b>150.000</b> € par sinistre
<b>Autres garanties :</b>	
<b>Tous dommages relevant d'une obligation d'assurance</b>	<b>500.000</b> € par année d'assurance dont <b>300.000</b> € par sinistre
<b>Les risques environnementaux</b> (Article 3.4 des conditions générales) :	
<b>Atteinte à l'environnement accidentelle tous dommages confondus dont :</b>	<b>750.000</b> € par année d'assurance
Le préjudice écologique (y compris les frais de prévention) et responsabilité environnementale	<b>100.000</b> € par année d'assurance

### **AXA France IARD SA**

Société anonyme au capital de 214 799 030 Euros

Siège social : 313, Terrasses de l'Arche - 92727 Nanterre Cedex 722 057 460 R.C.S. Nanterre

Entreprise régie par le Code des assurances - TVA intracommunautaire n° FR 14 722 057 460

Opérations d'assurances exonérées de TVA - art. 261-C CGI - sauf pour les garanties portées par AXA Assistance





**CERTIFICATION  
DE PERSONNES**

**Certificat de compétences Diagnostiqueur Immobilier  
N°507**

**Monsieur BELLUSI Théo**

**Amiante sans mention**  
Selon arrêté du 24 décembre 2021

**Amiante**  
Date d'effet : 18/08/2022 - Date d'expiration : 17/08/2029

**DPE individuel**  
Selon arrêté du 24 décembre 2021

**Diagnostic de performances énergétiques**  
Date d'effet : 01/09/2022 - Date d'expiration : 31/08/2029

**Electricité**  
Selon arrêté du 24 décembre 2021

**Etat de l'installation intérieure électricité**  
Date d'effet : 11/07/2022 - Date d'expiration : 10/07/2029

**Gaz**  
Selon arrêté du 24 décembre 2021

**Etat de l'installation intérieure gaz**  
Date d'effet : 10/07/2022 - Date d'expiration : 09/07/2029

**Plomb sans mention**  
Selon arrêté du 24 décembre 2021

**Constat du risque d'exposition au plomb**  
Date d'effet : 01/09/2022 - Date d'expiration : 31/08/2029

**Termites métropole**  
Selon arrêté du 24 décembre 2021

**Etat relatif à la présence de termites dans les bâtiments**  
Date d'effet : 01/09/2022 - Date d'expiration : 31/08/2029

Ce certificat est émis pour servir et valoir ce que de droit,  
Edité le 08/03/2023, à Pessac par MOLEZUN Jean-Jacques Président.



CERTIFICATION DE PERSONNES

**Attestation<sup>1</sup> N° AE507 relative à la capacité de réaliser les audits énergétiques prévus à l'article L.126-28-1 du code de la construction et de l'habitation établie pour un diagnostiqueur immobilier DPE<sup>2</sup>**

**Monsieur BELLUSSI Théo**

Monsieur, BELLUSSI Théo, diagnostiqueur immobilier, certifié par LCP Certification<sup>3</sup>, pour réaliser des diagnostics DPE, a déclaré avoir suivi une formation, depuis moins de 6 mois, du 06/03/2023 au 10/03/2023 pour réaliser les audits énergétiques prévus par l'article L. 126-28-1 du Code de la construction et de l'Habitation.

Cette formation a été dispensée par un organisme de formation certifié dans les conditions définies à l'article R.6316-1 du code du travail et/ou l'arrêté mentionné à l'article R.271-1 du Code de la Construction et de l'Habitation.

Cette attestation indique par conséquent que Monsieur, BELLUSSI Théo respecte les conditions définies au d du 2° de l'article 1 du décret n°2022-780 du 4 Mai 2022 relatif à l'audit énergétique mentionné à l'article L.126-28-1 du code de la construction et de l'habitation, pendant une durée maximale de 9 mois et au plus tard jusqu'à la date limite fixée par le décret susvisé, soit le 31 décembre 2023.

Date de validité de l'attestation du 24/03/2023 au 23/12/2023

Ce certificat est émis pour servir et valoir ce que de droit.  
Edité le 24/03/2023, à PESSAC par MOLEZUN Jean-Jacques



- 1 cette attestation doit être présentée au propriétaire ou à son mandataire lors de la visite du logement et annexée à cet audit énergétique
- 2 professionnel mentionné à l'article R.271-1 du code de la construction et de l'habitation certifié pour réaliser un diagnostic de performance énergétique
- 3 organisme certificateur accrédité par le Cofrac certification de personnes N° 4-590, portée disponible sur [www.cofrac.fr](http://www.cofrac.fr).