

- B AOUT 2024

COMMUNE de FIAC

## CERTIFICAT D'URBANISME délivré au nom de la commune de FIAC

### Le Maire de la Commune de FIAC

Vu la demande présentée le 15/07/2024 par cabinet MERCIÉ, en vue d'obtenir un certificat d'urbanisme indiquant, en application de l'article L410-1 a) du code de l'urbanisme, les dispositions d'urbanisme, les limitations administratives au droit de propriété et la liste des taxes et participations d'urbanisme applicables à un terrain:

- o cadastré 92 ZW 25
- o situé Terme de Lacamp à FIAC (81500)

Vu le code de l'urbanisme et notamment ses articles L410-1, R.410-1 et suivants;

Vu le Plan Local d'Urbanisme Intercommunal de la Communauté de Communes du Lautrécois-Pays d'Agout approuvé le 05/03/2024 et rendu exécutoire le 10/04/2024;

## CERTIFIE

### Article 1

Les règles d'urbanisme, la liste des taxes et participations d'urbanisme ainsi que les limitations administratives au droit de propriété applicables au terrain sont mentionnées aux articles 2 et suivants du présent certificat. Conformément au quatrième alinéa de l'article L 410-1 du code de l'urbanisme, si une demande de permis de construire, d'aménager ou de démolir ou si une déclaration préalable est déposée dans le délai de dix-huit mois à compter de la date du présent certificat d'urbanisme, les dispositions d'urbanisme, le régime des taxes et participations d'urbanisme ainsi que les limitations administratives au droit de propriété tels qu'ils existaient à cette date ne peuvent être remis en cause à l'exception des dispositions qui ont pour objet la préservation de la sécurité ou de la salubrité publique.

### Article 2

Le terrain est situé en zone A, N du - Plan local d'urbanisme (P.L.U.)

Les articles suivants du code de l'urbanisme sont notamment applicables:  
art. L111-1-4, art. R111-2, R.111-4, R.111-15 et R.111-21.

**Le terrain est grevé des servitudes suivantes :**

- PPR Gonflement Argile – Plan de Prévention des risques naturels prévisibles « mouvements différentiels de terrain liés au phénomène de retrait gonflement des argiles » approuvé par arrêté préfectoral du 13 janvier 2009.

**Article 3**

Les taxes et contributions suivantes pourront être exigées à compter de la délivrance effective ou tacite d'un permis de construire, d'un permis d'aménager et en cas de non opposition à une déclaration préalable :

|                                    |               |
|------------------------------------|---------------|
| TA Communale                       | Taux = 3,50 % |
| TA Départementale                  | Taux = 1,80 % |
| Redevance d'Archéologie Préventive | Taux = 0,40 % |

**Article 4**

Les participations ci-dessous pourront être exigées à l'occasion d'un permis ou d'une décision de non opposition à une déclaration préalable. Si tel est le cas elles seront mentionnées dans l'arrêté de permis ou dans un arrêté pris dans les deux mois suivant la date du permis tacite ou de la décision de non opposition à une déclaration préalable.

**Participations exigibles sans procédure de délibération préalable :**

- Participations pour équipements publics exceptionnels (articles L. 332-6-1-2° c) et L. 332-8 du code de l'urbanisme)

**Participations préalablement instaurées par délibération : néant.**

FIAC, le 06/08/2024

Le Maire,



Judith AJCHENBAUM .

**INFORMATIONS - A LIRE ATTENTIVEMENT - INFORMATIONS - A LIRE ATTENTIVEMENT**

Le (ou les) demandeur(s) peut contester la légalité de la décision dans les deux mois qui suivent la date de sa notification. A cet effet il peut saisir le tribunal administratif territorialement compétent d'un recours contentieux.

**Durée de validité :** Le certificat d'urbanisme a une durée de validité de 18 mois. Il peut être prorogé par périodes d'une année si les prescriptions d'urbanisme, les servitudes d'urbanisme de tous ordres et le régime des taxes et participations n'ont pas évolué. Vous pouvez présenter une demande de prorogation en adressant une demande sur papier libre, accompagnée du certificat pour lequel vous demandez la prorogation au moins deux mois avant l'expiration du délai de validité.

A défaut de notification d'une décision expresse portant prorogation du certificat d'urbanisme dans le délai de deux mois suivant la réception en mairie de la demande, le silence gardé par l'autorité compétente vaut prorogation du certificat d'urbanisme. La prorogation prend effet au terme de la validité de la décision initiale (Art. .R. 410-17-1)

Le délai de dix-huit mois prévu au quatrième alinéa de l'article L. 410-1 court à compter de la date d'acquisition du certificat d'urbanisme tacitement obtenu en application des dispositions de l'article R. 410-12, nonobstant toute délivrance ultérieure d'un certificat d'urbanisme exprès.

**Effets du certificat d'urbanisme :** le certificat d'urbanisme est un acte administratif d'information, qui constate le droit applicable en mentionnant les possibilités d'utilisation de votre terrain et les différentes contraintes qui peuvent l'affecter. Il n'a pas valeur d'autorisation pour la réalisation des travaux ou d'une opération projetée.

Le certificat d'urbanisme crée aussi des droits à votre égard. Si vous déposez une demande d'autorisation (par exemple une demande de permis de construire) dans le délai de validité du certificat, les nouvelles dispositions d'urbanisme ou un nouveau régime de taxes ne pourront pas vous être opposées, sauf exceptions relatives à la préservation de la sécurité ou de la salubrité publique.

REÇU EN MAIRIE - N° 13410\*07  
Le 15 JUIL. 2024  
DE FIAC

## Demande de certificat d'urbanisme

Ce document est émis par le ministère en charge de l'urbanisme.

- (i) Depuis le 1<sup>er</sup> janvier 2022, vous pouvez déposer votre demande par voie dématérialisée selon les modalités définies par la commune compétente pour la recevoir.

**Ce formulaire peut se remplir facilement sur ordinateur avec un lecteur pdf.**

Vous devez utiliser ce formulaire si :

- vous souhaitez connaître les règles applicables en matière d'urbanisme sur un terrain.
- vous souhaitez savoir si l'opération que vous projetez est réalisable.

Cadre réservé à la mairie du lieu du projet

C U 081 092 24 A 00 19  
Dpt Commune Année N° de dossier

La présente déclaration a été reçue à la mairie

le Flave,  
Judith AJCHENBAUM.

Cachet de la mairie et signature du receveur

le 15/07/2024

## 1 Objet de la demande de certificat d'urbanisme

### a) Certificat d'urbanisme d'information

Indique les dispositions d'urbanisme, les limitations administratives au droit de propriété et la liste des taxes et participations d'urbanisme applicables au terrain.

### b) Certificat d'urbanisme opérationnel

Indique en outre si le terrain peut être utilisé pour la réalisation de l'opération projetée.

## 2 Identité du ou des demandeurs

(i) Le demandeur sera le titulaire du certificat et destinataire de la décision.

Si la demande est présentée par plusieurs personnes, indiquez leurs coordonnées sur la fiche complémentaire.

### 2.1 Vous êtes un particulier Madame Monsieur

Nom Prénom

### 2.2 Vous êtes une personne morale

Dénomination Raison sociale

Cabinet MERCIÉ Société d'Avocats

N° SIRET Type de société (SA, SCI...)

3 4 0 8 0 8 8 1 5 0 0 0 1 3 SCP

Représentant de la personne morale :  Madame  Monsieur

Nom Prénom

BENOIDT-VERLINDE Catherine

### 3 Coordonnées du demandeur

Adresse : Numéro : 29 Voie : Rue de Metz

Lieu-dit : \_\_\_\_\_

Localité : TOULOUSE

Code postal : 3 1 0 0 0 BP : \_\_\_\_\_ Cedex \_\_\_\_\_

Téléphone : 0 5 3 4 4 5 5 4 0 1 Indicatif pour le pays étranger : \_\_\_\_\_

Si le demandeur habite à l'étranger :

Pays : \_\_\_\_\_ Division territoriale : \_\_\_\_\_

Adresse électronique :

saisieimmo @ cabinetmercier.com

J'accepte de recevoir à l'adresse électronique communiquée les réponses de l'administration et notamment par lettre recommandée électronique ou par un autre procédé électronique équivalent les documents habituellement notifiés par lettre recommandée avec accusé de réception.



### 4 Le terrain

Les informations et plans (voir liste des pièces à joindre) que vous fournissez doivent permettre à l'administration de localiser précisément le (ou les) terrain(s) concerné(s) par votre projet.  
Le terrain est constitué de l'ensemble des parcelles cadastrales d'un seul tenant appartenant à un même propriétaire.

#### 4.1 Adresse du (ou des) terrain(s)

Numéro : 5127 Voie : \_\_\_\_\_

Lieu-dit : Terme de Lacamp

Localité : FIAC

Code postal : 8 1 5 0 0

#### 4.2 Références cadastrales<sup>[1]</sup> :

<sup>[1]</sup> Si votre projet porte sur plusieurs parcelles cadastrales, veuillez renseigner la fiche complémentaire page 4 :

Préfixe : \_\_\_\_\_ Section : Z W Numéro : 2 5

Superficie totale du terrain (en m<sup>2</sup>) : 15349

### 5 Cadre réservé à l'administration – Mairie

Articles L.111-11 et R.410-13 du code de l'urbanisme

#### 5.1 État des équipements publics existants

Le terrain est-il déjà desservi ?

Observations :

Équipements :

Voirie : Oui  Non

Eau potable : Oui  Non

Assainissement : Oui  Non

Électricité : Oui  Non

[1] En cas de besoin, vous pouvez vous renseigner auprès de la mairie

## 5.2 État des équipements publics prévu

La collectivité a-t-elle un projet de réalisation d'équipements publics desservant le terrain ?

| Équipements    |   | Par quel service ou concessionnaire ? | Avant le |
|----------------|---|---------------------------------------|----------|
| Voirie         | Oui <input type="checkbox"/> Non <input type="checkbox"/> |                                       |          |
| Eau potable    | Oui <input type="checkbox"/> Non <input type="checkbox"/> |                                       |          |
| Assainissement | Oui <input type="checkbox"/> Non <input type="checkbox"/> |                                       |          |
| Électricité    | Oui <input type="checkbox"/> Non <input type="checkbox"/> |                                       |          |

Observations :

## 6 Engagement du (ou des) demandeurs

Je certifie exactes les informations mentionnées ci-dessus.

À Toulouse

Fait le 16/07/2024

  
**CABINET MERCIÉ**  
SOCIÉTÉ D'AVOCATS  
29, rue de Metz - 31000 TOULOUSE  
Tél. 05 34 45 54 00 - Fax : 05 61 22 58 88  
Signature du (des) demandeur(s)  
avocats@cabinetmercier.com.fr

### ⚠ Dans le cadre d'une saisine par voie papier

Votre demande doit être établie en deux exemplaires pour un certificat d'urbanisme d'information ou quatre exemplaires pour un certificat d'urbanisme opérationnel. Elle doit être déposée à la mairie du lieu du projet.

Vous devrez produire :

- un exemplaire supplémentaire, si votre projet se situe en périmètre protégé au titre des monuments historiques ;
- deux exemplaires supplémentaires, si votre projet se situe dans un cœur de parc national.

## Références cadastrales : fiche complémentaire

**i** Si votre projet porte sur plusieurs parcelles cadastrales, veuillez indiquer pour chaque parcelle cadastrale sa superficie ainsi que la superficie totale du terrain.

Préfixe : \_\_\_\_\_ Section : \_\_\_\_\_ Numéro : \_\_\_\_\_ Superficie de la parcelle cadastrale (en m<sup>2</sup>) : \_\_\_\_\_

Préfixe : \_\_\_\_\_ Section : \_\_\_\_\_ Numéro : \_\_\_\_\_ Superficie de la parcelle cadastrale (en m<sup>2</sup>) : \_\_\_\_\_

Préfixe : \_\_\_\_\_ Section : \_\_\_\_\_ Numéro : \_\_\_\_\_ Superficie de la parcelle cadastrale (en m<sup>2</sup>) : \_\_\_\_\_

Préfixe : \_\_\_\_\_ Section : \_\_\_\_\_ Numéro : \_\_\_\_\_ Superficie de la parcelle cadastrale (en m<sup>2</sup>) : \_\_\_\_\_

Préfixe : \_\_\_\_\_ Section : \_\_\_\_\_ Numéro : \_\_\_\_\_ Superficie de la parcelle cadastrale (en m<sup>2</sup>) : \_\_\_\_\_

Préfixe : \_\_\_\_\_ Section : \_\_\_\_\_ Numéro : \_\_\_\_\_ Superficie de la parcelle cadastrale (en m<sup>2</sup>) : \_\_\_\_\_

Préfixe : \_\_\_\_\_ Section : \_\_\_\_\_ Numéro : \_\_\_\_\_ Superficie de la parcelle cadastrale (en m<sup>2</sup>) : \_\_\_\_\_

Préfixe : \_\_\_\_\_ Section : \_\_\_\_\_ Numéro : \_\_\_\_\_ Superficie de la parcelle cadastrale (en m<sup>2</sup>) : \_\_\_\_\_

Préfixe : \_\_\_\_\_ Section : \_\_\_\_\_ Numéro : \_\_\_\_\_ Superficie de la parcelle cadastrale (en m<sup>2</sup>) : \_\_\_\_\_

Préfixe : \_\_\_\_\_ Section : \_\_\_\_\_ Numéro : \_\_\_\_\_ Superficie de la parcelle cadastrale (en m<sup>2</sup>) : \_\_\_\_\_

Préfixe : \_\_\_\_\_ Section : \_\_\_\_\_ Numéro : \_\_\_\_\_ Superficie de la parcelle cadastrale (en m<sup>2</sup>) : \_\_\_\_\_

Préfixe : \_\_\_\_\_ Section : \_\_\_\_\_ Numéro : \_\_\_\_\_ Superficie de la parcelle cadastrale (en m<sup>2</sup>) : \_\_\_\_\_

Préfixe : \_\_\_\_\_ Section : \_\_\_\_\_ Numéro : \_\_\_\_\_ Superficie de la parcelle cadastrale (en m<sup>2</sup>) : \_\_\_\_\_

Préfixe : \_\_\_\_\_ Section : \_\_\_\_\_ Numéro : \_\_\_\_\_ Superficie de la parcelle cadastrale (en m<sup>2</sup>) : \_\_\_\_\_

Préfixe : \_\_\_\_\_ Section : \_\_\_\_\_ Numéro : \_\_\_\_\_ Superficie de la parcelle cadastrale (en m<sup>2</sup>) : \_\_\_\_\_

Préfixe : \_\_\_\_\_ Section : \_\_\_\_\_ Numéro : \_\_\_\_\_ Superficie de la parcelle cadastrale (en m<sup>2</sup>) : \_\_\_\_\_

Préfixe : \_\_\_\_\_ Section : \_\_\_\_\_ Numéro : \_\_\_\_\_ Superficie de la parcelle cadastrale (en m<sup>2</sup>) : \_\_\_\_\_

Préfixe : \_\_\_\_\_ Section : \_\_\_\_\_ Numéro : \_\_\_\_\_ Superficie de la parcelle cadastrale (en m<sup>2</sup>) : \_\_\_\_\_

Préfixe : \_\_\_\_\_ Section : \_\_\_\_\_ Numéro : \_\_\_\_\_ Superficie de la parcelle cadastrale (en m<sup>2</sup>) : \_\_\_\_\_

Préfixe : \_\_\_\_\_ Section : \_\_\_\_\_ Numéro : \_\_\_\_\_ Superficie de la parcelle cadastrale (en m<sup>2</sup>) : \_\_\_\_\_

Préfixe : \_\_\_\_\_ Section : \_\_\_\_\_ Numéro : \_\_\_\_\_ Superficie de la parcelle cadastrale (en m<sup>2</sup>) : \_\_\_\_\_

Préfixe : \_\_\_\_\_ Section : \_\_\_\_\_ Numéro : \_\_\_\_\_ Superficie de la parcelle cadastrale (en m<sup>2</sup>) : \_\_\_\_\_

Préfixe : \_\_\_\_\_ Section : \_\_\_\_\_ Numéro : \_\_\_\_\_ Superficie de la parcelle cadastrale (en m<sup>2</sup>) : \_\_\_\_\_

Préfixe : \_\_\_\_\_ Section : \_\_\_\_\_ Numéro : \_\_\_\_\_ Superficie de la parcelle cadastrale (en m<sup>2</sup>) : \_\_\_\_\_

Préfixe : \_\_\_\_\_ Section : \_\_\_\_\_ Numéro : \_\_\_\_\_ Superficie de la parcelle cadastrale (en m<sup>2</sup>) : \_\_\_\_\_

Préfixe : \_\_\_\_\_ Section : \_\_\_\_\_ Numéro : \_\_\_\_\_ Superficie de la parcelle cadastrale (en m<sup>2</sup>) : \_\_\_\_\_


**Superficie totale du terrain (en m<sup>2</sup>) : \_\_\_\_\_**

## Note descriptive succincte du projet

- ① Vous pouvez vous aider de cette feuille pour rédiger la note descriptive succincte de votre projet lorsque la demande porte sur un certificat d'urbanisme indiquant, en application de l'article L. 410-1 b, si le terrain peut être utilisé pour la réalisation de l'opération projetée.


### Description sommaire de l'opération projetée

(construction, lotissement, camping, golf, aires de sport... )




### Si votre projet concerne un ou plusieurs bâtiments

– Indiquez la destination, la sous-destination et la localisation approximative des bâtiments projetés dans l'unité foncière :



– Indiquez la destination et la sous-destination des bâtiments à conserver ou à démolir :



Vous pouvez compléter cette note par des feuilles supplémentaires, des plans, des croquis, des photos. Dans ce cas, précisez ci-dessous la nature et le nombre des pièces fournies.



## Traitements des données à caractère personnel

Conformément au Règlement (UE) 2016/679 relatif à la protection des personnes physiques à l'égard du traitement des données à caractère personnel et à la libre circulation des données et de la loi

n° 78-17 du 6 janvier 1978 relative à l'informatique, aux fichiers et aux libertés modifiée, vous disposez d'un droit d'accès et de rectification.


### 1 Traitement des données à des fins d'instruction de la demande d'autorisation

Le responsable de traitement est la commune de dépôt de votre dossier. Les données recueillies seront transmises aux services compétents pour l'instruction de votre demande.

Pour toute information, question ou exercice de vos droits portant sur la collecte et le traitement de vos données à des fins d'instruction, veuillez prendre contact avec la mairie du lieu de dépôt de votre dossier.

### 2 Traitements à des fins de mise en œuvre et de suivi des politiques publiques basées sur la construction neuve et de statistiques

Vos données à caractère personnel sont traitées automatiquement par le Service des données et études statistiques (SDES), service statistique ministériel de l'énergie, du logement, du transport et de l'environnement rattaché au Ministère de la transition écologique, à des fins de mise en œuvre et de suivi des politiques publiques basées sur la construction neuve et de statistiques sur le fondement des articles R. 423-75 à R. 423-79 du code de l'urbanisme.

Pour toute information complémentaire, vous devez vous reporter à l'arrêté du 16 mars 2021 relatif au traitement automatisé des données d'urbanisme énumérées à l'article R. 423-76 du code de l'urbanisme dénommé « SITADEL » au ministère de la transition écologique, présent sur le site Légifrance à l'adresse suivante\* .

Vous pouvez exercer vos droits auprès du délégué à la protection des données (DPD) du MTE et du MCTRCT :

• à l'adresse suivante :

[rgpd.bacs.sdes.cgdd@developpement-durable.gouv.fr](mailto:rgpd.bacs.sdes.cgdd@developpement-durable.gouv.fr) ou [dpd.daj.sg@developpement-durable.gouv.fr](mailto:dpd.daj.sg@developpement-durable.gouv.fr)

• ou par courrier (avec copie de votre pièce d'identité en cas d'exercice de vos droits) à l'adresse suivante :

**Ministère de la transition écologique**

**Ministère de la cohésion des territoires et des relations avec les collectivités territoriales**

À l'attention du Délégué à la protection des données

SG/DAJ/AJAG1-2

92055 La Défense cedex

Si vous estimez que vos droits ne sont pas respectés, vous pouvez faire une réclamation auprès de la Commission Nationale Informatique et Libertés (CNIL), par courrier :

À l'attention du délégué à la protection des données

3 Place de Fontenoy

TSA 80715

75334 Paris Cedex 07

\* <https://www.legifrance.gouv.fr/jorf/id/JORFTEXT000043279929>



# Comment constituer le dossier de demande de certificat d'urbanisme

Article L.410-1 et suivants ; R.410-1 et suivants du code de l'urbanisme

## 1 Qu'est-ce qu'un certificat d'urbanisme ?

### → Il existe deux types de certificat d'urbanisme

- a) Le premier est un **certificat d'urbanisme d'information**. Il permet de connaître le droit de l'urbanisme applicable au terrain et renseigne sur :
- les dispositions d'urbanisme (par exemple les règles d'un plan local d'urbanisme),
  - les limitations administratives au droit de propriété (par exemple une zone de protection de monuments historiques),
  - la liste des taxes et des participations d'urbanisme.

b) Le second est un **certificat d'urbanisme opérationnel**. Il indique, en plus des informations données par le certificat d'urbanisme d'information, si le terrain peut être utilisé pour la réalisation d'un projet et l'état des équipements publics (voies et réseaux) existants ou prévus qui desservent ou desserviront ce terrain.

### → Combien de temps le certificat d'urbanisme est-il valide ?

La durée de validité d'un certificat d'urbanisme (qu'il s'agisse d'un « certificat d'urbanisme d'information » ou d'un « certificat d'urbanisme opérationnel ») est de 18 mois à compter de sa délivrance.

### → La validité du certificat d'urbanisme peut-elle être prolongée ?

Le certificat d'urbanisme peut être prorogé par périodes d'une année aussi longtemps que les prescriptions d'urbanisme, les servitudes d'utilité publique, le régime des taxes et des participations d'urbanisme applicables au terrain n'ont pas changé. Vous devez faire votre demande par lettre sur papier libre en double exemplaire, accompagnée du certificat à proroger, et l'adresser au maire de la commune où se situe le terrain. **Vous devez présenter votre demande au moins 2 mois avant l'expiration du délai de validité du certificat d'urbanisme à proroger.**

### → Quelle garantie apporte-t-il ?

Lorsqu'une demande de permis ou une déclaration préalable est déposée dans le délai de validité d'un certificat d'urbanisme, les dispositions d'urbanisme, la liste des taxes et participations d'urbanisme et les limitations administratives au droit de propriété existant à la date du certificat seront applicables au projet de permis de construire ou d'aménager ou à la déclaration préalable, sauf si les modifications sont plus favorables au demandeur. Toutefois, les dispositions relatives à la préservation de la sécurité ou de la salubrité publique seront applicables, même si elles sont intervenues après la date du certificat d'urbanisme.

## 2 Modalités pratiques

### → Comment constituer le dossier de demande ?

Pour que votre dossier soit complet, joignez les pièces dont la liste vous est fournie dans le tableau ci-après. S'il manque des informations ou des pièces justificatives, cela retardera l'instruction de votre dossier.

### → Combien d'exemplaires faut-il fournir dans le cadre d'une saisine par voie papier ?

Vous devez fournir deux exemplaires pour les demandes de certificat d'urbanisme de simple information et quatre exemplaires pour les demandes de certificat d'urbanisme opérationnel.

### → Où déposer la demande de certificat d'urbanisme par voie papier ?

La demande doit être adressée à la mairie de la commune où se situe le terrain. L'envoi en recommandé avec avis de réception est conseillé afin de disposer d'une date précise de dépôt. Vous pouvez également déposer directement votre demande à la mairie.

### → Comment déposer ma demande ou ma déclaration par voie électronique ?

À compter du 1<sup>er</sup> janvier 2022, toutes les communes doivent être en mesure de recevoir les demandes d'autorisation d'urbanisme de manière

dématérialisée. Vous pouvez vous rapprocher ou consulter le site internet de la commune compétente pour recevoir votre demande afin de connaître les modalités de saisine par voie électronique qu'elle aura retenues. Pour vous aider à compléter votre dossier, vous pouvez également utiliser le service en ligne d'assistance aux demandes d'autorisation d'urbanisme (AD'AU) disponible sur [service-public.fr](http://service-public.fr). Celui-ci permet la constitution de votre dossier de manière dématérialisée et d'être guidé dans votre démarche (rubriques à renseigner et justificatifs à produire). Lorsque la commune compétente pour recevoir votre demande s'est raccordée à l'outil, votre dossier pourra également lui être transmis automatiquement.

### → Quand sera donnée la réponse ?

Le délai d'instruction est de :

- 1 mois pour les demandes de certificat d'urbanisme d'information ;
- 2 mois pour les demandes de certificat d'urbanisme opérationnel.

Si aucune réponse ne vous est notifiée dans ce délai, vous serez titulaire d'un certificat d'urbanisme tacite.

**⚠ Ce certificat d'urbanisme ne porte pas sur la réalisation d'un projet mais uniquement sur les garanties du certificat d'urbanisme d'information (liste des taxes et participations d'urbanisme et limitations administratives au droit de propriété).**

## 3. Pièces à joindre à votre demande

Si vous souhaitez obtenir un certificat d'urbanisme d'information, vous devez fournir la pièce CU1.

Si vous souhaitez obtenir un certificat d'urbanisme opérationnel, vous devez fournir les pièces CU1 et CU2.

La pièce CU3 ne doit être jointe que s'il existe des constructions sur le terrain.

Cocher les cases correspondant aux pièces jointes à votre demande.

| Pièces à joindre  | À quoi ça sert ?   | Conseils   |
|---|--|--|
| <input type="checkbox"/> <b>CU1.</b><br><b>Un plan de situation</b><br><b>[Art. R. 410-1 al 1 du code de l'urbanisme]</b> | <p>Il permet de voir la situation du terrain à l'intérieur de la commune et de connaître les règles d'urbanisme qui s'appliquent dans la zone où il se trouve.</p> <p>Il permet également de voir s'il existe des servitudes et si le terrain est desservi par des voies et des réseaux.</p> | <p>Pour une meilleure lisibilité du plan de situation, vous pouvez :</p> <ul style="list-style-type: none"> <li>– Rappeler l'adresse du terrain</li> <li>– Représenter les voies d'accès au terrain ;</li> <li>– Représenter des points de repère.</li> </ul> <p>L'échelle et le niveau de précision du plan de situation dépendent de la localisation du projet. Ainsi, une échelle de 1/25000 (ce qui correspond par exemple à une carte de randonnée) peut être retenue pour un terrain situé en zone rurale ; Une échelle comprise entre 1/2000 et 1/5000 (ce qui correspond par exemple au plan local d'urbanisme ou à un plan cadastral) peut être adaptée pour un terrain situé en ville.</p> |
| Pièces à joindre pour une demande de certificat d'urbanisme opérationnel<br>[Art. R. 410-1 al 2 du code de l'urbanisme]   |  |  |
| <input type="checkbox"/> <b>CU2.</b><br><b>Une note descriptive succincte</b><br><b>(se reporter à la page 5)</b>         | <p>Elle permet d'apprécier la nature et l'importance de l'opération.</p> <p>Elle peut comprendre des plans, des croquis, des photos.</p>   | <p>Elle précise selon les cas :</p> <ul style="list-style-type: none"> <li>– la description sommaire de l'opération projetée (construction, lotissement, camping, golf, aires de sport...),</li> <li>– la destination, la sous-destination et la localisation approximative des bâtiments projetés dans l'unité foncière, s'il y a lieu ;</li> <li>– la destination ou la sous-destination des bâtiments à conserver ou à démolir, s'il en existe.</li> </ul>  |
| S'il existe des constructions sur le terrain :  |  |  |
| <input type="checkbox"/> <b>CU3.</b><br><b>Un plan du terrain, s'il existe des constructions.</b>                         | <p>Il est nécessaire lorsque des constructions existent déjà sur le terrain. Il permet de donner une vue d'ensemble.</p>   | <p>Il doit seulement indiquer l'emplacement des bâtiments existants.</p>   |

DIRECTION GENERALE  
DES FINANCES PUBLIQUES  
-----  
EXTRAIT DU PLAN CADASTRAL

Service du Cadastre

Département :  
TARN  
Commune :  
FLAC

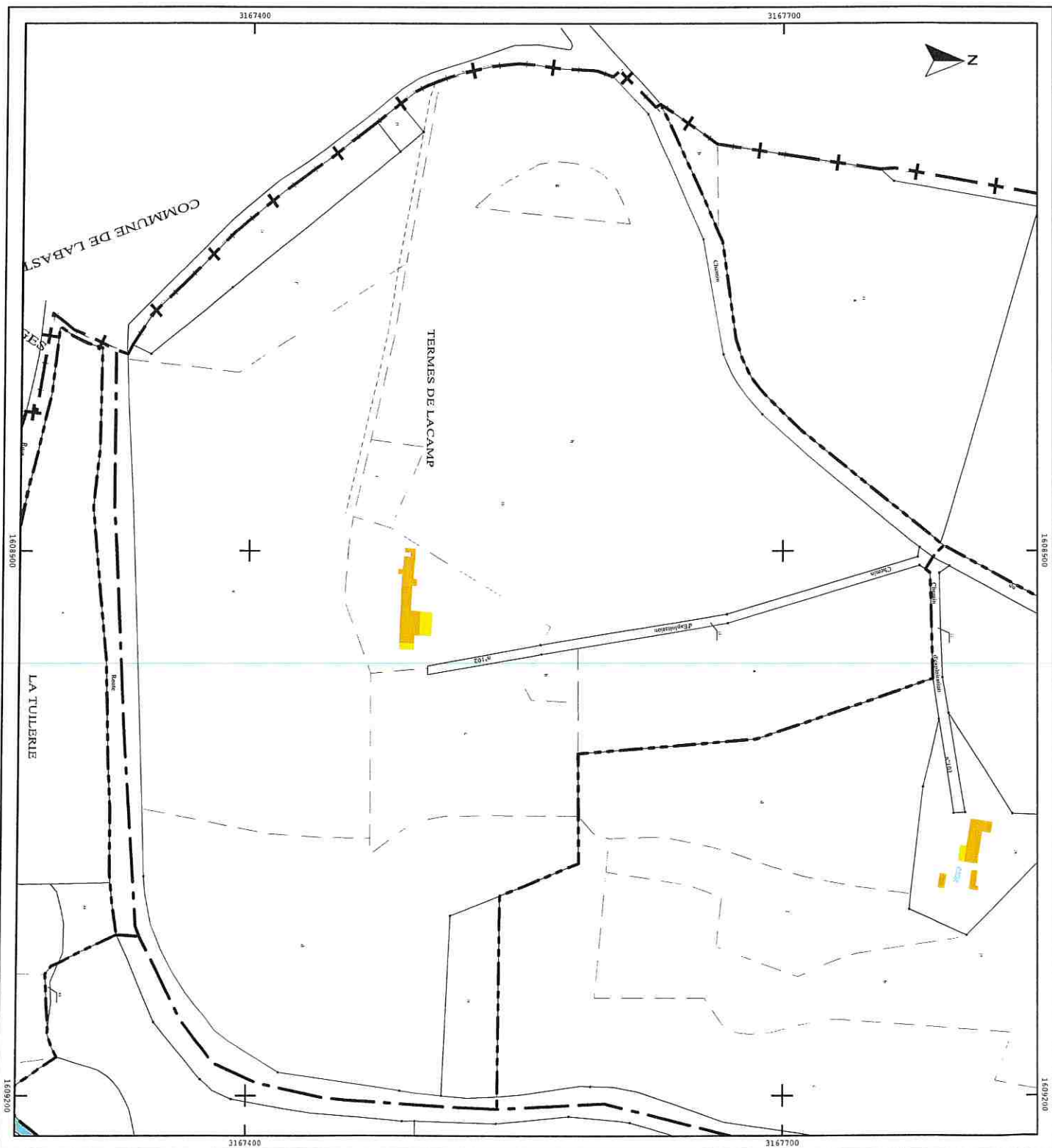
Section : ZW/  
Feuille(s) : 000 ZW 01  
Echelle d'origine : 1/2000  
Echelle d'édition : 1/3000  
Date de l'édition : 06/05/2024

Numéro d'ordre du registre de constatation  
des droits :  
Cachet du service d'origine :

SDIF DU TARN  
Pôle de Topographie et de Gestion Cadastre  
4, avenue Charles de Gaulle  
BP 90405  
81108 CASTRES  
Téléphone : 05 63 62 52 39  
p1gc.tarn@dgrfp.finances.gouv.fr

Extrait certifié conforme au plan cadastral  
à la date : \_\_\_\_\_

A \_\_\_\_\_  
le \_\_\_\_\_  
L' \_\_\_\_\_





DIRECTION GENERALE DES FINANCES PUBLIQUES

-----  
EXTRAIT DU PLAN CADASTRAL  
-----

Département :  
TARN  
Commune :  
FIAC

Section : ZW  
Feuille(s) : 000 ZW 01  
Echelle d'origine : 1/2000  
Echelle d'édition : 1/25000  
Date de l'édition : 06/05/2024

Numéro d'ordre du registre de  
constatation des droits :  
Cachet du service d'origine :

SDIF DU TARN  
Pôle de Topographie et de Gestion Cadastre  
4, avenue Charles de Gaulle  
BP 90405  
81108 CASTRES  
Téléphone : 05 63 62 52 39  
ptgc.tarn@dgfip.finances.gouv.fr

Service du Cadastre

Extrait certifié conforme au plan  
cadastral à la date

du : -----/-----/-----  
A -----,  
le -----  
L' -----



