

Département :
HAUTE GARONNE

Commune :
MONTESQUIEU LAURAGAIS

Section : B
Feuille : 000 B 02

Échelle d'origine : 1/2500
Échelle d'édition : 1/2000

Date d'édition : 18/04/2024
(fuseau horaire de Paris)

Coordonnées en projection : RGF93CC43
©2022 Direction Générale des Finances
Publiques

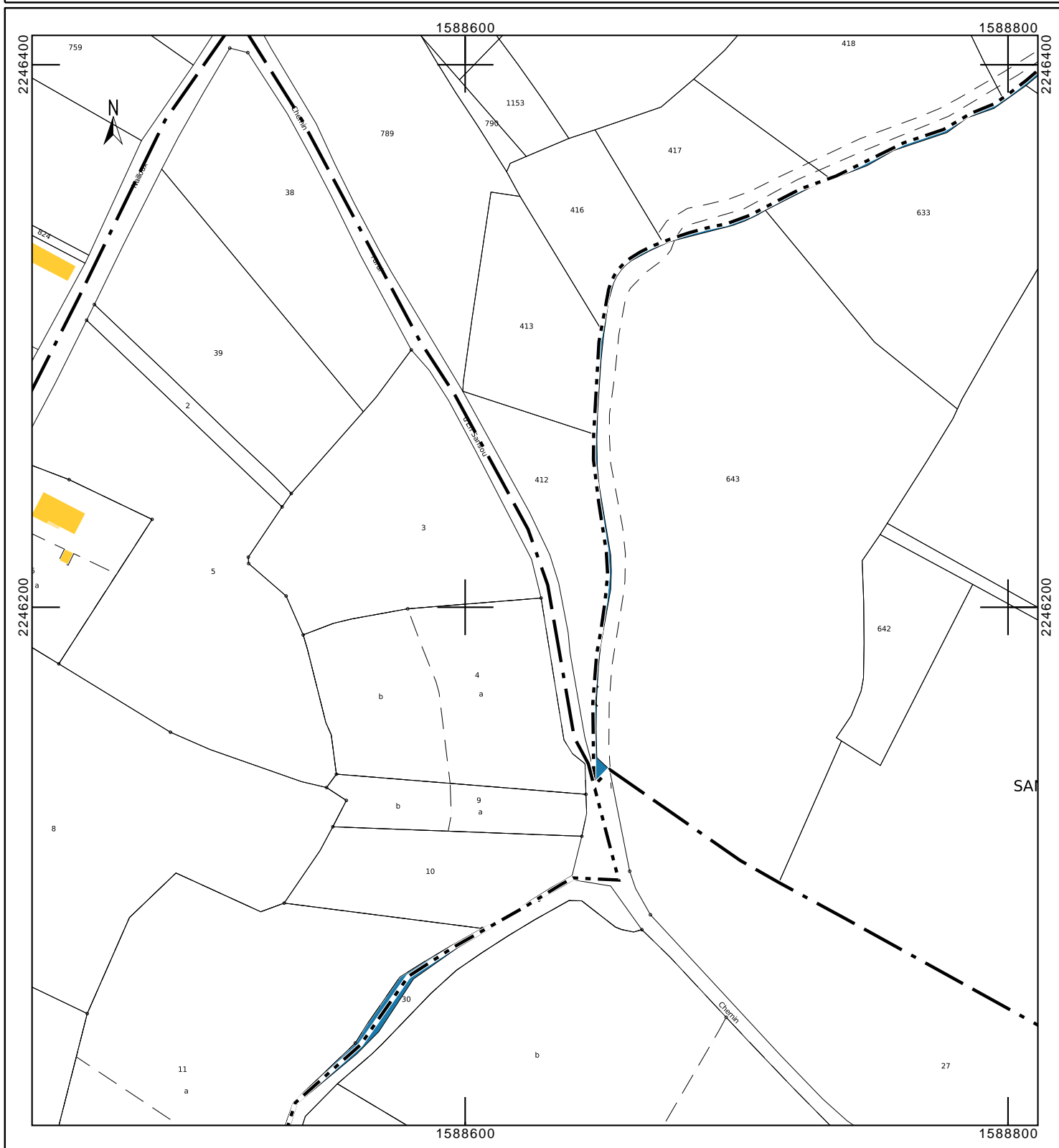
DIRECTION GÉNÉRALE DES FINANCES PUBLIQUES

EXTRAIT DU PLAN CADASTRAL

Le plan visualisé sur cet extrait est géré
par le centre des impôts foncier suivant :
COLOMIERS
BP20305 1 allée du GEVAUDAN Lundi
au vendredi de 8H30 à 12h et 13H30 à
16H 31776
31776 COLOMIERS CEDEX
tél. 05 62 74 23 50 -fax 05 62 74 23 67
cdf.colomiers@dgfip.finances.gouv.fr

Cet extrait de plan vous est délivré par :

cadastre.gouv.fr



Département :
HAUTE GARONNE

Commune :
MONTESQUIEU LAURAGAIS

DIRECTION GÉNÉRALE DES FINANCES PUBLIQUES

EXTRAIT DU PLAN CADASTRAL

Le plan visualisé sur cet extrait est géré par le centre des impôts foncier suivant :
COLOMIERS
BP20305 1 allée du GEVAUDAN Lundi
au vendredi de 8H30 à 12h et 13H30 à 16H 31776
31776 COLOMIERS CEDEX
tél. 05 62 74 23 50 -fax 05 62 74 23 67
cdf.colomiers@dgfip.finances.gouv.fr

Section : B
Feuille : 000 B 02

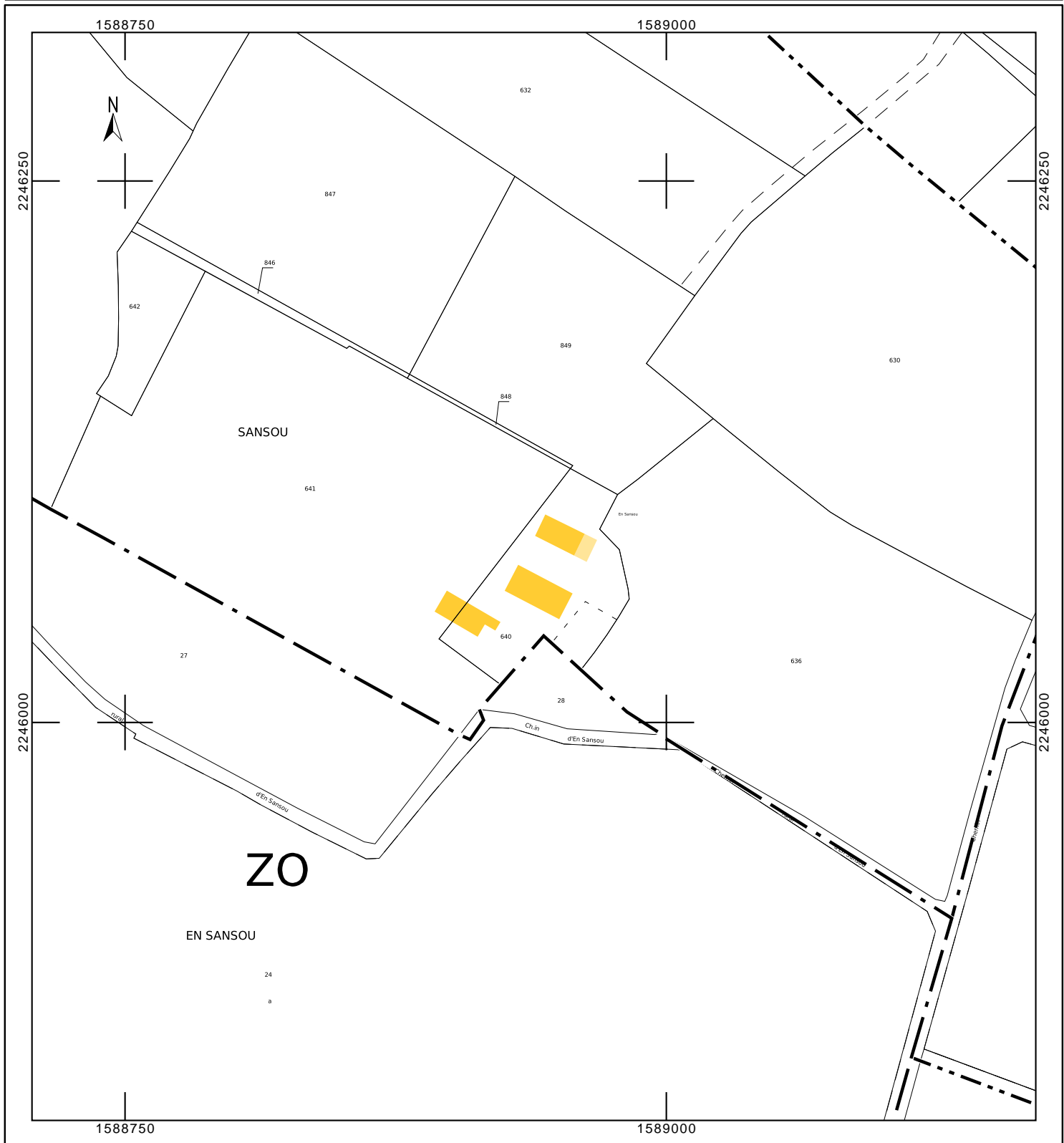
Échelle d'origine : 1/2500
Échelle d'édition : 1/2500

Date d'édition : 18/04/2024
(fuseau horaire de Paris)

Coordonnées en projection : RGF93CC43
©2022 Direction Générale des Finances Publiques

Cet extrait de plan vous est délivré par :

cadastre.gouv.fr



Département :
HAUTE GARONNE

Commune :
MONTESQUIEU LAURAGAIS

Section : B
Feuille : 000 B 02

Échelle d'origine : 1/2500
Échelle d'édition : 1/2500

Date d'édition : 18/04/2024
(fuseau horaire de Paris)

Coordonnées en projection : RGF93CC43
©2022 Direction Générale des Finances
Publiques

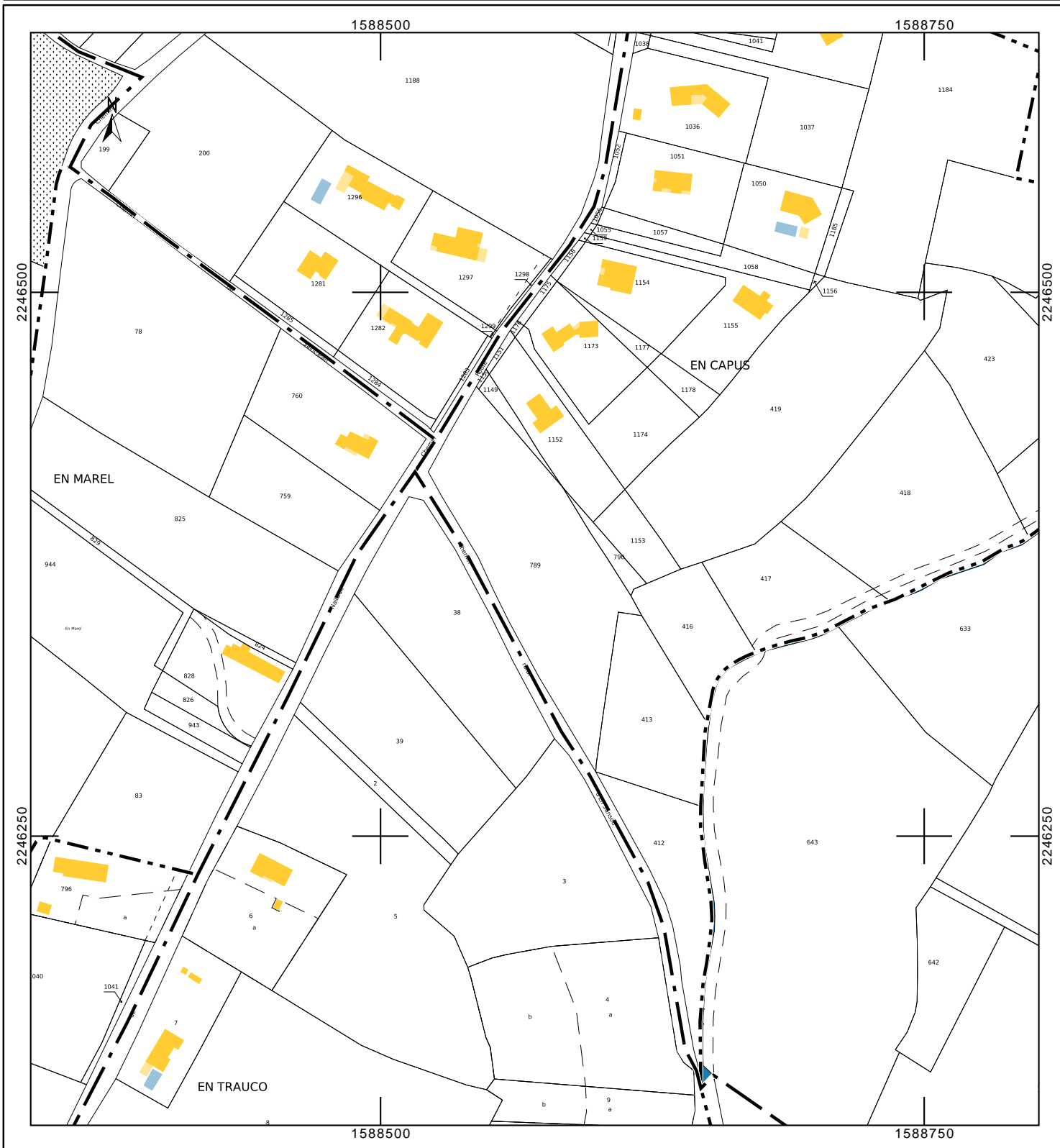
DIRECTION GÉNÉRALE DES FINANCES PUBLIQUES

EXTRAIT DU PLAN CADASTRAL

Le plan visualisé sur cet extrait est géré
par le centre des impôts foncier suivant :
COLOMIERS
BP20305 1 allée du GEVAUDAN Lundi
au vendredi de 8H30 à 12h et 13H30 à
16H 31776
31776 COLOMIERS CEDEX
tél. 05 62 74 23 50 -fax 05 62 74 23 67
cdf.colomiers@dgfip.finances.gouv.fr

Cet extrait de plan vous est délivré par :

cadastre.gouv.fr



Département :
HAUTE GARONNE

Commune :
MONTESQUIEU LAURAGAIS

Section : ZO
Feuille : 000 ZO 01

Échelle d'origine : 1/2000
Échelle d'édition : 1/2000

Date d'édition : 18/04/2024
(fuseau horaire de Paris)

Coordonnées en projection : RGF93CC43
©2022 Direction Générale des Finances
Publiques

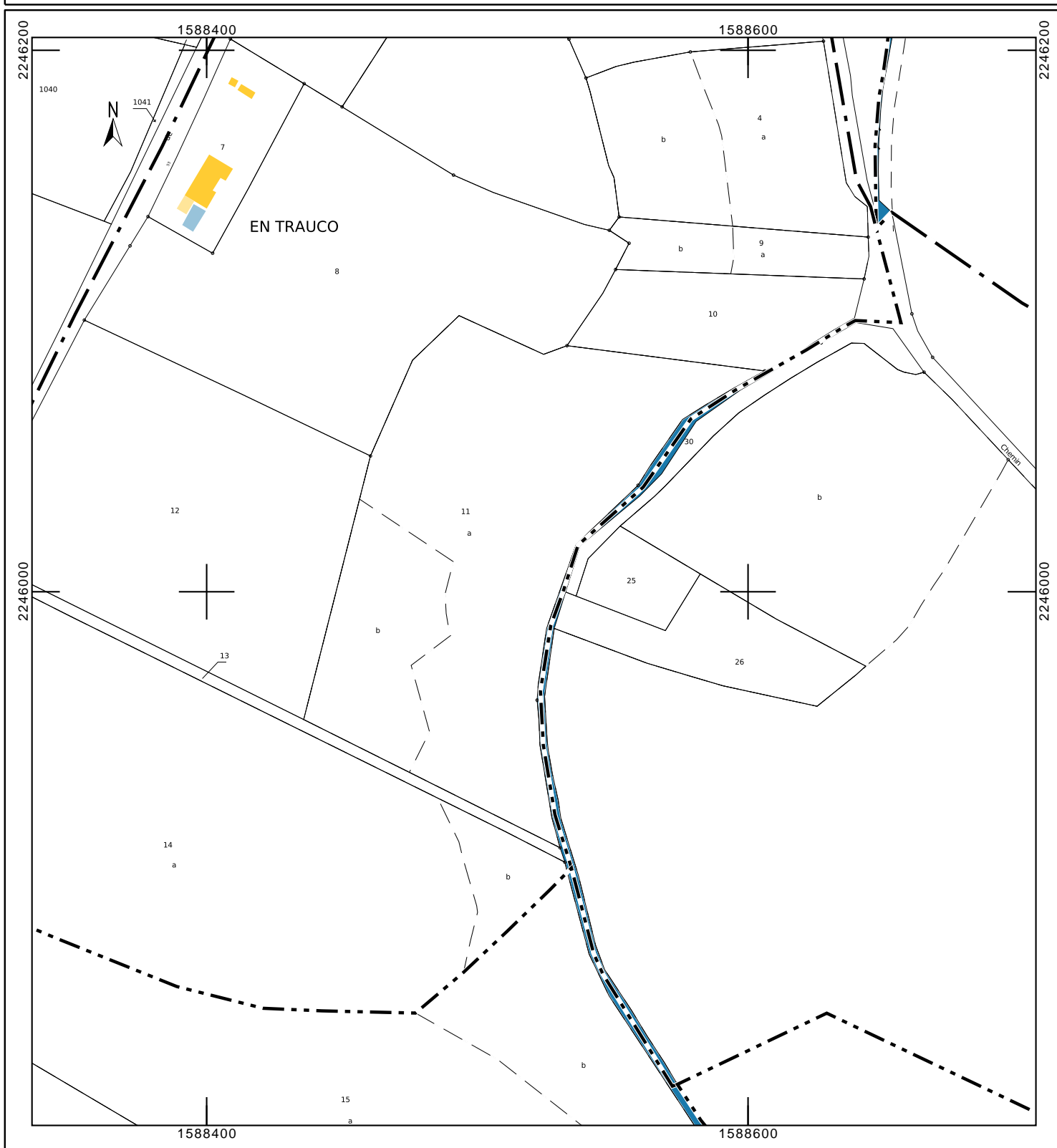
DIRECTION GÉNÉRALE DES FINANCES PUBLIQUES

EXTRAIT DU PLAN CADASTRAL

Le plan visualisé sur cet extrait est géré
par le centre des impôts foncier suivant :
COLOMIERS
BP20305 1 allée du GEVAUDAN Lundi
au vendredi de 8H30 à 12h et 13H30 à
16H 31776
31776 COLOMIERS CEDEX
tél. 05 62 74 23 50 -fax 05 62 74 23 67
cdf.colomiers@dgfip.finances.gouv.fr

Cet extrait de plan vous est délivré par :

cadastre.gouv.fr



Département :
HAUTE GARONNE

Commune :
MONTESQUIEU LAURAGAIS

Section : ZO
Feuille : 000 ZO 01

Échelle d'origine : 1/2000
Échelle d'édition : 1/4000

Date d'édition : 18/04/2024
(fuseau horaire de Paris)

Coordonnées en projection : RGF93CC43
©2022 Direction Générale des Finances
Publiques

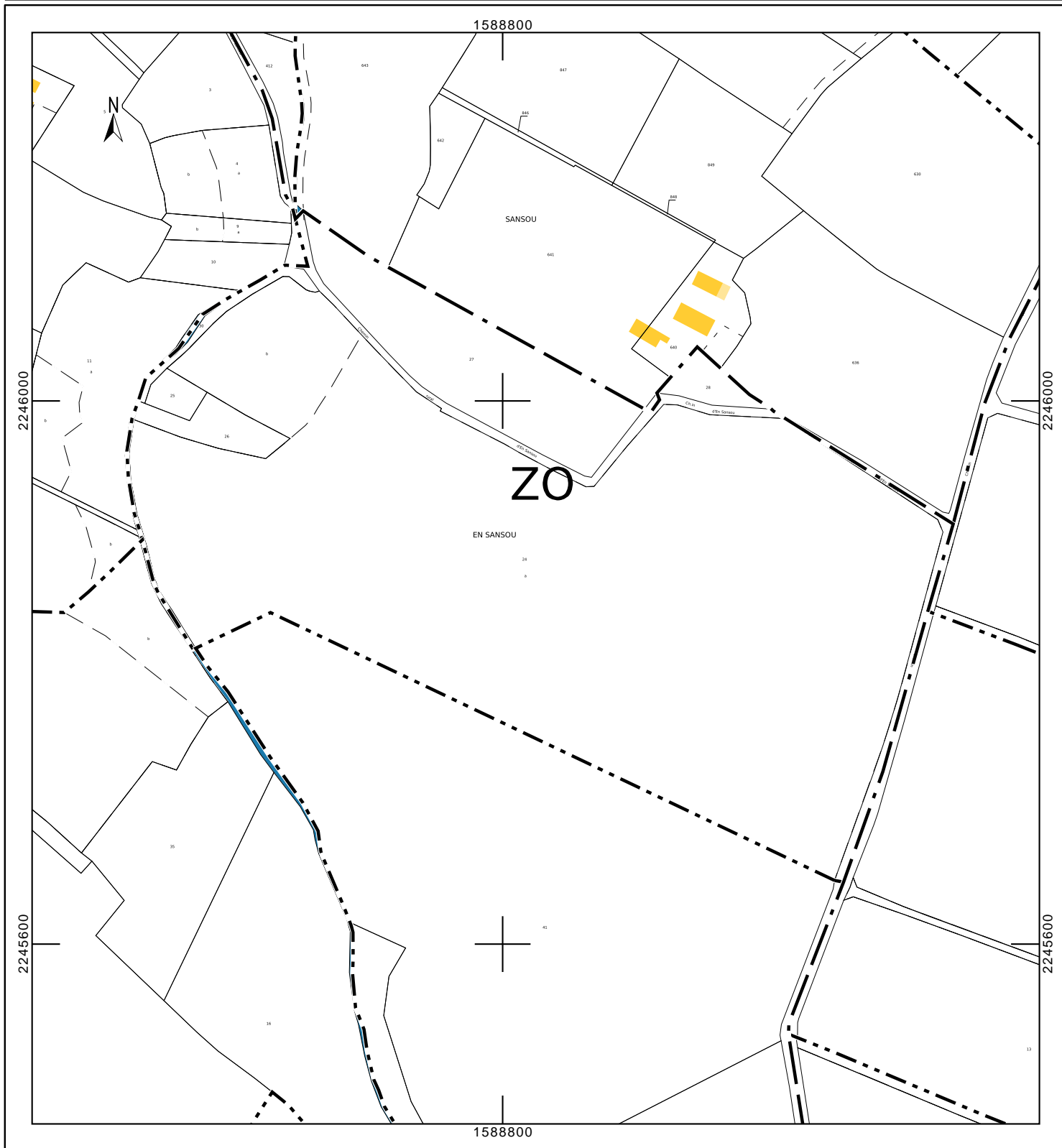
DIRECTION GÉNÉRALE DES FINANCES PUBLIQUES

EXTRAIT DU PLAN CADASTRAL

Le plan visualisé sur cet extrait est géré
par le centre des impôts foncier suivant :
COLOMIERS
BP20305 1 allée du GEVAUDAN Lundi
au vendredi de 8H30 à 12h et 13H30 à
16H 31776
31776 COLOMIERS CEDEX
tél. 05 62 74 23 50 -fax 05 62 74 23 67
cdf.colomiers@dgfip.finances.gouv.fr

Cet extrait de plan vous est délivré par :

cadastre.gouv.fr



ANNEE DE MAJ	2023	DEP DIR	31 0	COM	374 MONTESQUIEU LAURAGAIS	TRES	028	RELEVÉ DE PROPRIÉTÉ										NUMERO COMMUNAL	B00041								
Propriétaire PAR ME CARTADE 140 CHE DU HANGAS 31370 RIEUMES MBWPPF																											
PROPRIÉTÉS BATIES																											
DESIGNATION DES PROPRIÉTÉS						IDENTIFICATION DU LOCAL						EVALUATION DU LOCAL															
AN	SEC	N° PLAN	C PART	N° VOIRIE	ADRESSE	CODE RIVOLI	BAT	ENT	NIV	N° PORTE	N° INVAR	S TAR	M EVAL	AF	NAT LOC	CAT	RC COM IMPOSABLE	COLL	NAT EXO	AN RET	AN DEB	FRACTION RC EXO	% EXO	TX OM	COEF	RC TEOM	
71	B	640		35	EN SANSOU	B154	A	01	00	01001	0101512 G	374A		C	H	MA	6	1200							P		1200
R EXO 0 EUR																											
REV IMPOSABLE COM 1200 EUR COM R IMP 1200 EUR																											

PROPRIÉTÉS NON BATIES																									
DESIGNATION DES PROPRIÉTÉS										EVALUATION															LIVRE FONCIER
AN	SECTION	N° PLAN	N° VOIRIE	ADRESSE	CODE RIVOLI	N° PARC PRIM	FP/DP	S TAR	SUF	GR/SS GR	CL	NAT CULT	CONTENANCE HA A CA	REVENU CADASTRAL	COLL	NAT EXO	AN RET	FRACTION RC EXO	% EXO	TC	Feuillet				
71	B	412		EN CAPUS	B041			1 374A		P	02		23 70	9,02	C	TA		1,8	20						
71	B	413		EN CAPUS	B041			1 374A		T	05		29 63	7,03	C	TA		1,41	20						
71	B	636		EN SANSOU	B154			1 374A		T	03		2 47 30	126,78	C	TA		25,36	20						
71	B	640		EN SANSOU	B154			1 374A		S			46 00	0											
71	B	641		EN SANSOU	B154			1 374A					2 56 00												
								374A	A	T	04		2 55 33	87,37	C	TA		17,47	20						
								374A	B	S			67	0											
87	B	642		EN SANSOU	B154			1 374A		T	04		20 15	6,88	C	TA		1,38	20						
71	B	643		EN SANSOU	B154			1 374A		BT	01		2 11 90	6,56	C	TA		1,31	20						
84	B	789		EN CAPUS	B041	0414		1 374A		T	04		67 09	22,96	C	TA		4,59	20						
84	B	790		EN CAPUS	B041	0415		1 374A		T	04		2 61	0,9	C	TA		0,18	20						
87	B	846		EN SANSOU	B154	0634		1 374A		T	03		5 14	2,64	C	TA		0,53	20						
															GC	TA		0,53	20						

Source : Direction Générale des Finances Publiques page : 1

ANNEE DE MAJ		2023	DEP DIR	31 0	COM	374 MONTESQUIEU LAURAGAIS				TRES	028	RELEVÉ DE PROPRIÉTÉ				NUMERO COMMUNAL		B00041			
Propriétaire						MBWPPF															
PAR ME CARTADE						140 CHE DU HANGAS				31370 RIEUMES											
PROPRIÉTÉS NON BATIES																					
DESIGNATION DES PROPRIÉTÉS						EVALUATION													LIVRE FONCIER		
AN	SECTION	N° PLAN	N° VOIRIE	ADRESSE	CODE RIVOLI	N° PARC PRIM	FP/DP	S TAR	SUF	GR/SS GR	CL	NAT CULT	CONTENANCE HA A CA	REVENU CADASTRAL	COLL	NAT EXO	AN RET	FRACTION RC EXO	% EXO	TC	Feuillet
87	B	848		EN SANSOU	B154	0635	1	374A		T	03		1 46	0,75	C	TA		0,15	20		
03	ZO	3		EN TRAUCO	B166		1	374A		T	05		61 37	14,57	C	TA		2,91	20		
03	ZO	11		EN TRAUCO	B166		1	374A	A	BT	01		1 51 96 1 18 63	3,67	C	TA		0,73	20		
								374A	B	L	01		33 33	0,95	C	TA		0,73	20		
								374A							C	TA		0,19	20		
03	ZO	24		EN SANSOU	B154		1	374A					13 50 55 3 01 12	154,39	GC	TA		0,19	20		
								374A	AJ	T	03		3 01 12	154,39	C	TA		30,88	20		
								374A	AK	T	04		6 02 25	206,06	GC	TA		30,88	20		
								374A							C	TA		41,21	20		
								374A	AL	T	05		1 00 38	23,84	GC	TA		41,21	20		
								374A							C	TA		4,77	20		
								374A	B	BT	01		3 46 80	10,73	GC	TA		4,77	20		
								374A							C	TA		2,15	20		
03	ZO	27		EN SANSOU	B154		1	374A					1 55 00 77 50	26,53	GC	TA		2,15	20		
								374A	J	T	04		77 50	26,53	C	TA		5,31	20		
								374A							GC	TA		5,31	20		
								374A	K	T	05		77 50	18,39	C	TA		3,68	20		
								374A							GC	TA		3,68	20		
03	ZO	28		EN SANSOU	B154		1	374A		T	03		16 22	8,31	C	TA		1,66	20		
								374A							GC	TA		1,66	20		
HA A CA		REV IMPOSABLE		738 EUR	COM	REXO		147 EUR		REXO		738 EUR									
CONT	26 46 08					R IMP		591 EUR		TAXE AD		0 EUR		MAJ TC				0 EUR			

Source : Direction Générale des Finances Publiques page : 2