

Dossier de Diagnostic Technique

Vente



AMIANTE



PLOMB



TERMITES



ÉLECTRICITÉ



GAZ



DPE + AUDIT



ERP



SURFACE HABITABLE



Adresse de l'immeuble
2 rue Neuve
31310 MONTBRUN BOCAGE

Date d'édition du dossier
31/01/2024

Donneur d'ordre
S.C.P. RIVIERE ET FILLAUD Maitre
Yann-Eric FILLAUD



RÉGLEMENTATION

Articles L271-4 à L271-6 et R271-1 à D271-5 du Code de la Construction et de l'Habitation – Article 46 de la Loi n°65-557 du 10 juillet 1965

En cas de vente de tout ou partie d'un immeuble bâti, un dossier de diagnostic technique, fourni par le vendeur, est annexé à la promesse de vente ou, à défaut de promesse, à l'acte authentique de vente. En l'absence, lors de la signature de l'acte authentique de vente, d'un de ces documents en cours de validité, le vendeur ne peut pas s'exonérer de la garantie des vices cachés correspondante.

Le dossier de diagnostic technique vente comprend les documents suivants, quel que soit le type de bâtiment :

- État mentionnant la présence ou l'absence de matériaux ou produits contenant de l'amiante ⁽¹⁾⁽²⁾⁽³⁾⁽⁴⁾
- Diagnostic de performance énergétique (DPE) + (le cas échéant) Audit énergétique ⁽⁵⁾
- État relatif à la présence de termites dans le bâtiment ⁽⁶⁾
- Information sur la présence d'un risque de mэрule ⁽⁶⁾
- État des risques et pollutions (ERP)
- État du raccordement au réseau public de collecte des eaux usées ⁽⁷⁾
- Certificat attestant la conformité de l'appareil de chauffage au bois aux règles d'installation et d'émission fixées par le préfet ⁽⁸⁾

Pour les locaux à usage d'habitation, il doit comporter en plus les documents suivants :

- Constat de risque d'exposition au plomb (CREP) ⁽⁹⁾
- État de l'installation intérieure d'électricité ⁽¹⁰⁾
- État de l'installation intérieure de gaz ⁽¹⁰⁾
- État de l'installation d'assainissement non collectif ⁽¹¹⁾
- État des nuisances sonores aériennes (ENSA) ⁽¹²⁾

Pour les immeubles en copropriété, il faut fournir en plus du DDT le document suivant :

- Mesurage de la superficie de la partie privative du (des) lot(s) (Carrez)

⁽¹⁾ Si immeuble dont le permis de construire a été délivré avant le 01/07/1997

⁽²⁾ À mettre à jour si réalisé avant le 01/01/2013

⁽³⁾ Si les locaux sont à usage autre que d'habitation, ce document est la fiche récapitulative du dossier technique amiante (DTA)

⁽⁴⁾ Si les locaux sont situés dans un immeuble collectif, il faut aussi fournir la fiche récapitulative du DTA des parties communes

⁽⁵⁾ Excepté en Guyane et à La Réunion, où les collectivités territoriales n'ont pas publié les arrêtés permettant la réalisation du DPE

⁽⁶⁾ Si immeuble situé dans une zone classée à risque par le préfet

⁽⁷⁾ Si immeuble situé sur un territoire dont les rejets d'eaux usées et pluviales ont une incidence sur la qualité de l'eau pour les épreuves olympiques de nage libre et de triathlon en Seine

⁽⁸⁾ Si immeuble situé dans le périmètre d'un plan de protection de l'atmosphère

⁽⁹⁾ Si immeuble construit avant le 01/01/1949

⁽¹⁰⁾ Si installation réalisée depuis plus de 15 ans

⁽¹¹⁾ Si installation non raccordée au réseau public d'eaux usées

⁽¹²⁾ Si immeuble situé dans une zone de bruit définie par un plan d'exposition au bruit des aérodromes

Retrouvez toute la réglementation sur notre site internet : www.agendadiagnostics.fr



Nos services de confiance

DIAG MAG Un magazine gratuit d'informations sur les pathologies du diagnostic		DIAG PAY Paiement direct en ligne	
DIAG ZEN Des questions sur votre rapport ? SAV postdiagnostic pour vous accompagner		DIAG ASSIST Quel diagnostic, pour quel bien ? Téléchargez l'appli Diag Assist !	

N'hésitez pas à cliquer sur les QR codes contenus dans les rapports

Note de synthèse

Adresse de l'immeuble

2 rue Neuve

31310 MONTBRUN BOCAGE

Date d'édition du dossier

31/01/2024

Donneur d'ordreS.C.P. RIVIERE ET FILLAUD Maître
Yann-Eric FILLAUDRéf. cadastrale

G / 611,631

N° lot

Sans objet

Les renseignements ci-dessous utilisés seuls ne sauraient engager la responsabilité du Cabinet AGENDA, et en aucun cas ne peuvent se substituer aux rapports de diagnostics originaux. La note de synthèse ne dispense pas de la lecture attentive de ces rapports.



AMIANTE

Présence de matériaux et produits contenant de l'amiante (liste B)Limite de validité :

Aucune (obligations réglementaires à vérifier)



PLOMB

Absence de risque d'exposition au plombLimite de validité :(En cas de présence de plomb)
Vente : 30/01/2025
Location : 30/01/2030

TERMITES

Absence d'indices d'infestation de termites

Présence de traces visibles d'agents de dégradation biologique du bois autres que les termites.

Limite de validité :

30/07/2024



ÉLECTRICITÉ

Présence d'une ou plusieurs anomalies

Constatations diverses : Présence de points de contrôle n'ayant pu être vérifiés

Limite de validité :Vente : 30/01/2027
Location : 30/01/2030

GAZ

Présence d'une ou plusieurs anomalies

L'installation comporte une ou plusieurs anomalies de type DGI qui devront être réparées avant sa remise en service.

Limite de validité :Vente : 30/01/2027
Location : 30/01/2030

DPE

314 kWh_{EP}/m²/an**F**314 kWh/m²/an**F**98 kg CO₂/m²/anLimite de validité :

30/01/2034

Consommation en énergie finale : 311 kWh/m²/an

Nous avons réalisé un audit énergétique réglementaire



ERP

Présence de risque(s)

Plan de prévention des risques : PPRN (Risques pris en compte : Mouvement de terrain) – Sismicité : 2 (faible) – Secteur d'information sur les sols : Non

Limite de validité :

30/07/2024



DFS EXPERTISES

Secteur Comminges et Hautes-Pyrénées

16 rue du Barry

31210 MONTREJEAU

INDIVISION

Dossier N° 2024-01-26442



SURFACE HABITABLE

96,52 m²

Surface des annexes : 0,00 m² / Surface non prise en compte : 21,21 m²

Limite de validité :

À refaire à chaque transaction



www.agendadiagnostics.fr


Chaque cabinet est juridiquement et financièrement indépendant.
SAS au capital de 10.000 € - SIRET : 910 598 705 00010 - APE : 7120B



Planche photographique



Rez de chaussée Extérieur



Rez de chaussée Entrée



Rez de chaussée Séjour




Rez de chaussée Cuisine



Rez de chaussée Placard sous escalier



Rez de chaussée Garage




Rez de chaussée WC




1er étage Palier




1er étage Chambre 1



1er étage Chambre 2



1er étage WC



1er étage Salle de bains



1er étage Chambre 3



1er étage Chambre 4



2ème étage Combles

Rapport de repérage des matériaux et produits contenant de l'amiante

Listes A & B

DÉSIGNATION DE L'IMMEUBLE

Adresse : **2 rue Neuve
31310 MONTBRUN BOCAGE**

Référence cadastrale : **G / 611,631**

Lot(s) de copropriété : **Sans objet** N° étage : **Sans objet**

Nature de l'immeuble : **Maison individuelle**

Étendue de la prestation : **Parties Privatives**

Destination des locaux : **Habitation**

Date permis de construire : **Avant 1948**



DÉSIGNATION DU PROPRIÉTAIRE

Propriétaire : **INDIVISION [REDACTED] – 15 Chemin Panchaud 31140 PECHBONNIEU**

Si le propriétaire n'est pas le donneur d'ordre (sur déclaration de l'intéressé) :

Qualité du donneur d'ordre : **Huissier**

Identification : **S.C.P. RIVERE ET FILLAUD MAITRE FILLAUD Yann-Eric – 1 rue du Président Wilson 31220 CAZERES**

DÉSIGNATION DE L'OPÉRATEUR DE REPÉRAGE

Opérateur de repérage : **Stéphane DUPIN**
Certification n°C3241 délivrée le 12/06/2023 pour 7 ans par LCC Qualixpert (17 rue Borrel 81100 CASTRES) Avec mention
Formation à la prévention des risques liés à l'amiante conformément à l'arrêté du 23 février 2012

Cabinet de diagnostics : **DFS EXPERTISES**
Secteur Comminges et Hautes-Pyrénées 16 rue du Barry – 31210 MONTREJEAU
N° SIRET : **910 598 705 00010**

Compagnie d'assurance : **AXA** N° de police : **10755853504** Validité : **du 01/01/2024 au 01/01/2025**

Le présent rapport est établi par une personne dont les compétences sont certifiées par l'organisme certificateur mentionné sous le nom de l'opérateur de repérage concerné.

RÉALISATION DE LA MISSION

N° de dossier :	2024-01-26442 #A
Ordre de mission du :	23/01/2024 L'attestation requise par l'article R271-3 du CCH, reproduite en annexe, a été transmise au donneur d'ordre préalablement à la conclusion du contrat de prestation de service.
Accompagnateur(s) :	Pas d'accompagnateur
Document(s) fourni(s) :	Aucun
Moyens mis à disposition :	Aucun
Laboratoire(s) d'analyses :	Sans objet
Commentaires :	Néant

CADRE RÉGLEMENTAIRE

- Articles L1334-12-1 à L1334-17 du Code de la Santé Publique : Lutte contre la présence d'amiante
- Articles L271-4 à L271-6 et R271-1 à D271-5 du Code de la Construction et de l'Habitation : Dossier de diagnostic technique
- Article R1334-14 du Code de la Santé Publique : Prévention des risques liés à l'amiante dans les immeubles bâtis
- Articles R1334-15 à R1334-18 du Code de la Santé Publique : Obligations des propriétaires de tout ou partie d'immeubles bâtis en matière de repérage
- Articles R1334-20 et R1334-21 du Code de la Santé Publique : Établissement des repérages et rapports de repérage
- Articles R1334-23 et R1334-24 du Code de la Santé Publique : Compétences des personnes et des organismes qui effectuent les repérages, les mesures d'empoussièrement et les analyses des matériaux et produits
- Articles R1334-26 à R1334-29-2 du Code de la Santé Publique : Obligations issues des résultats des repérages
- Article R1334-29-7 du Code de la Santé Publique : Constitution et communication des documents et informations relatifs à la présence d'amiante
- Annexe 13-9 du Code de la Santé Publique : Programmes de repérage de l'amiante
- Arrêté du 12 décembre 2012 modifié relatif aux critères d'évaluation de l'état de conservation des matériaux et produits de la liste A contenant de l'amiante et au contenu du rapport de repérage
- Arrêté du 12 décembre 2012 modifié relatif aux critères d'évaluation de l'état de conservation des matériaux et produits de la liste B contenant de l'amiante et du risque de dégradation lié à l'environnement ainsi que le contenu du rapport de repérage

Nota : Sauf indication contraire, l'ensemble des références légales, réglementaires et normatives s'entendent de la version des textes en vigueur au jour de la réalisation du diagnostic.

LIMITES DU DOMAINE D'APPLICATION DU REPÉRAGE

Ce repérage a pour objectif d'identifier et de localiser les matériaux et produits contenant de l'amiante incorporés dans l'immeuble bâti et susceptibles de libérer des fibres d'amiante en cas d'agression mécanique résultant de l'usage des locaux (chocs et frottements) ou générée à l'occasion d'opérations d'entretien et de maintenance. Il est basé sur les listes A et B de matériaux et produits mentionnés à l'Annexe 13-9 du Code de la Santé Publique et ne concerne pas les équipements et matériels (chaudières, par exemple).

Il est nécessaire d'avertir de la présence d'amiante toute personne pouvant intervenir sur ou à proximité des matériaux et produits concernés ou de ceux les recouvrant ou les protégeant. Ce repérage visuel et non destructif ne peut se substituer à un repérage avant réalisation de travaux ou avant démolition.

CONCLUSION

**Dans le cadre de la mission objet du présent rapport,
il n'a pas été repéré de matériaux et produits de la liste A contenant de l'amiante,
il a été repéré des matériaux et produits de la liste B contenant de l'amiante.**

Récapitulatif des matériaux et produits contenant de l'amiante

Le tableau ci-dessous récapitule les composants de la construction où il a été repéré des matériaux et produits contenant de l'amiante. La liste et la localisation de tous les matériaux et produits repérés sont détaillées dans la suite du document.

ÉLÉMENT DE CONSTRUCTION		Localisation	Méthode	O/R	Photo
N°	DÉSIGNATION				
Conduits, canalisations et équipements					
132	Conduit(s) de fluide Fibres ciment	1er étage WC	Sur décision de l'opérateur	EP	
133	Conduit(s) de fluide Fibres ciment	1er étage Palier	Sur décision de l'opérateur	EP	
176	3 Conduit(s) de fluide Fibres ciment	2ème étage Combles	Sur décision de l'opérateur	EP	

Méthode : Après analyse = Prélèvement d'un échantillon représentatif du matériau ou produit et analyse par un laboratoire accrédité
 Sur décision de l'opérateur = Document consulté (information documentaire sur le matériau ou produit, facture de fourniture et pose du matériau ou produit) / Marquage du matériau ou produit / Jugement personnel de l'opérateur (uniquement pour les matériaux et produits de la liste B)

O/R : Cette colonne indique les obligations réglementaires et recommandations de gestion liées à l'état de conservation de chaque matériau ou produit

EP : Évaluation périodique (arrêté du 12/12/2012)

AC1 : Action corrective de 1^{er} niveau (arrêté du 12/12/2012)

AC2 : Action corrective de 2nd niveau (arrêté du 12/12/2012)

EVP : Évaluation périodique dans un délai maximal de trois ans (article R1334-27 du Code de la Santé Publique)

SNE : Surveillance du niveau d'empoussièrement dans l'air (article R1334-27 du Code de la Santé Publique)

TCR : Travaux de confinement ou retrait dans un délai maximal de trois ans (article R1334-27 du Code de la Santé Publique)



AGENDA Diagnostics vous éclaire sur les pathologies, avec des solutions à mettre en œuvre.

Obtenez plus d'informations en scannant le QR Code ci-contre ou en cliquant sur le lien suivant :

<https://www.agendadiagnostics.fr/amiante-guide-des-pathologies.html>

Locaux ou parties de locaux non visités

Néant

Composants ou parties de composants qui n'ont pu être inspectés

Néant

DATES DE VISITE ET D'ÉTABLISSEMENT DU RAPPORT

Visite effectuée le **30/01/2024**

Rapport rédigé à **MONTREJEAU**, le **31/01/2024**

Opérateur de repérage : **Stéphane DUPIN**

Durée de validité : **Non définie par la réglementation**

Signature de l'opérateur de repérage



Cachet de l'entreprise



DFS EXPERTISES

Secteur Comminges et Hautes-Pyrénées

16 rue du Barry

31210 MONTREJEAU

Tél : 06 38 81 99 21

SIRET : 910 598 705 00010 – APE : 7120B

Le présent rapport ne peut être reproduit que dans son intégralité (annexes comprises), et avec l'accord écrit de son signataire.

Ce repérage, basé sur les listes A et B de matériaux et produits mentionnés à l'Annexe 13-9 du Code de la Santé Publique, peut être utilisé pour la vente du bien, la constitution et la mise à jour du dossier technique amiante (DTA) et du dossier amiante parties privatives (DA-PP) pour ce dossier, seul le repérage liste A est exigé).

Attention ! Avant tous travaux ou démolition, ce repérage doit être complété : contactez-nous pour plus d'informations.

CONDITIONS DE RÉALISATION DU REPÉRAGE

Programme de repérage réglementaire

Il s'agit de la liste réglementaire de matériaux et produits devant être inspectés. Il ne s'agit pas des matériaux et produits effectivement repérés. Si de tels composants amiantés ont été repérés, ils figurent ci-après au chapitre « Résultats détaillés du repérage ».

ANNEXE 13-9 DU CODE DE LA SANTÉ PUBLIQUE : LISTE A

Composant à sonder ou à vérifier
Flocages
Calorifugeages
Faux plafonds

ANNEXE 13-9 DU CODE DE LA SANTÉ PUBLIQUE : LISTE B

Composant de la construction	Partie du composant
1. Parois verticales intérieures	
Murs et cloisons « en dur » et poteaux (périphériques et intérieurs)	Enduits projetés, revêtements durs (plaques menuiserie, amiant-ciment) et entourages de poteaux (carton, amiant-ciment, matériau sandwich, carton + plâtre), coffrage perdu
Cloisons (légères et préfabriquées), gaines et coffres	Enduits projetés, panneaux de cloisons
2. Planchers et plafonds	
Plafonds, poutres et charpentes, gaines et coffres	Enduits projetés, panneaux collés ou vissés
Planchers	Dalles de sol
3. Conduits, canalisations et équipements intérieurs	
Conduits de fluides (air, eau, autres fluides...)	Conduits, enveloppes de calorifuges
Clapets/volets coupe-feu	Clapets, volets, rebouchage
Portes coupe-feu	Joints (tresses, bandes)
Vide-ordures	Conduits
4. Éléments extérieurs	
Toitures	Plaques, ardoises, accessoires de couverture (composites, fibres-ciment), bardeaux bitumineux
Bardages et façades légères	Plaques, ardoises, panneaux (composites, fibres-ciment)
Conduits en toiture et façade	Conduits en amiant-ciment : eaux pluviales, eaux usées, conduits de fumée

Modes opératoires

Nous tenons à votre disposition nos modes opératoires pour les missions de repérage des matériaux et produits contenant de l'amiant. Ces modes opératoires décrivent la méthodologie propre à nos interventions. Ils permettent notamment de limiter la propagation de fibres d'amiant lors des sondages et prélèvements.

Conditions d'inaccessibilité

Les éléments cachés (plafonds, murs, sols, ...) par du mobilier, des revêtements de décoration de type synthétique, panneaux, matériaux isolants, cloisons ou tous autres matériaux pouvant masquer des matériaux ou produits contenant de l'amiant, ne peuvent être examinés par manque d'accessibilité. Les parties d'ouvrage, éléments en amiant inclus dans la structure du bâtiment ainsi que les éléments coffrés ne peuvent être contrôlés, notre mission n'autorisant pas de démontage ni de destruction.

Les prélèvements nécessaires au repérage et entraînant une dégradation des matériaux sont réalisés sous la responsabilité du maître d'ouvrage. Les prélèvements concernant les matériaux ayant une fonction de sécurité (éléments coupe-feu, clapets, joints, ...) ne sont réalisés que s'ils n'entraînent aucune modification de l'efficacité de leur fonction de sécurité.

Constatations diverses

Rez de chaussée Extérieur : Partiellement visible, absence de recul





RÉSULTATS DÉTAILLÉS DU REPÉRAGE

Ces résultats sont présentés sous 2 formes :

- « **Locaux visités & matériaux et produits repérés** » :
 - ▶ Les matériaux et produits repérés sont regroupés par local visité, qu'ils contiennent de l'amiante ou pas ;
 - ▶ Leur identification est réalisée grâce à un numéro unique et une désignation en langage courant ;
- « **Matériaux et produits contenant de l'amiante** » et « **Matériaux et produits ne contenant pas d'amiante** » :
 - ▶ Les matériaux et produits repérés sont regroupés selon le fait qu'ils contiennent ou pas de l'amiante, indépendamment du local où ils se trouvent ;
 - ▶ Leur identification est réalisée grâce à un numéro unique (le même que précédemment, ce qui permet de faire le lien entre les 2 types de présentation des résultats) et leur libellé réglementaire (composant / partie du composant) ;
 - ▶ Le critère ayant permis de conclure à la présence ou à l'absence d'amiante y est précisé :
 - Sur décision de l'opérateur : Document consulté (information documentaire sur le matériau ou produit, facture de fourniture et pose du matériau ou produit), Marquage du matériau ou produit, Matériau ou produit qui par nature ne contient pas d'amiante, Jugement personnel de l'opérateur (uniquement pour les matériaux et produits de la Liste B) ;
 - Après analyse : Prélèvement d'un échantillon représentatif du matériau ou produit et analyse par un laboratoire accrédité.




Enfin, la **légende** ci-dessous permet d'explicitier la terminologie et les pictogrammes utilisés dans les tableaux de résultats.







Légende des colonnes des tableaux de matériaux et produits repérés





CARACTÉRISTIQUE	Identifiant	Commentaire	
Élément de construction	N°	Numéro de l'élément de construction permettant de faire le lien entre sa désignation courante et son libellé réglementaire	
	Désignation	Description courante de l'élément de construction	
	Composant / Partie du composant	Description selon le programme de repérage réglementaire (cf. 'Conditions de réalisation du repérage')	
Sondages et prélèvements		Prélèvement (P1 : référence du prélèvement) Si le pictogramme est rouge, alors le matériau est amiante	
		Sondage : le recensement des sondages n'a pas vocation à être exhaustif D1 : référence de la décision opérateur ZPSO : zone présentant des similitudes d'ouvrage (se réfère à un prélèvement ou une décision de l'opérateur sur un matériau ou produit de même nature : ce prélèvement ou cette décision de l'opérateur est l'élément témoin de référence de la ZPSO) Si le pictogramme est rouge, alors le matériau est amiante	
		Présence d'amiante	
		Prélèvement en attente de résultat d'analyse	
	ZH	Zone homogène : partie d'une ZPSO ayant les mêmes caractéristiques en matière de protection du matériau ou produit, d'état de dégradation, d'exposition à la circulation d'air et aux chocs et vibrations, d'usage des locaux	
Paroi	A, B, ..., Z	Murs : le mur A est le mur d'entrée dans la pièce, les lettres suivantes sont affectées aux autres murs en fonction du sens des aiguilles d'une montre	
	SO	Sol	
	PL	Plafond	
État de conservation (EC)	1, 2 ou 3	Classification des flocages, calorifugeages et faux plafonds (arrêté du 12/12/2012) : le cas échéant, voir en annexe les grilles d'évaluation	
Justification		Indication des éléments qui ont permis de conclure à la présence ou à l'absence d'amiante	
Préconisation	Recommandations de gestion	EP	Évaluation périodique (arrêté du 12/12/2012)
		AC1	Action corrective de 1 ^{er} niveau (arrêté du 12/12/2012)
		AC2	Action corrective de 2 nd niveau (arrêté du 12/12/2012)
	Obligations réglementaires	EVP	Évaluation périodique dans un délai maximal de trois ans (article R1334-27 du Code de la Santé Publique)
		SNE	Surveillance du niveau d'empoussièrement dans l'air (article R1334-27 du Code de la Santé Publique)
TCR	Travaux de confinement ou de retrait dans un délai maximal de trois ans (article R1334-27 du Code de la Santé Publique)		





Locaux visités & matériaux et produits repérés

Les (éventuelles) lignes d'éléments de construction en gras (avec pictogrammes 'a' et prélèvements/sondages en rouge) correspondent à des matériaux ou produits contenant de l'amiante, dont on trouvera le détail dans les rubriques suivantes. Les autres lignes d'éléments de construction correspondent à des matériaux ou produits ne contenant pas d'amiante, dont on trouvera le détail dans les rubriques suivantes, ou n'entrant pas dans le cadre de cette mission.

LOCAL	Élément de construction			Sondages et prélèvements
	N°	Désignation	Photo	
Rez de chaussée Extérieur	1	Plancher Marbre		
	2	Mur Crépi Peinture		
	3	Toiture Tuiles canal		
	4	Toiture Flexo		
	8	Conduit(s) de fluide Maçonnerie		D4 
	9	Conduit(s) de fluide Métal		D5 
Rez de chaussée Entrée	10	Plancher Carrelage		
	12	Mur Crépi Peinture (A)		
	13	Mur Crépi Peinture (B)		
	14	Mur Crépi Peinture (C)		
	15	Mur Crépi Peinture (D)		
	16	Plafond Lambris bois		
Rez de chaussée Séjour	22	Plancher Carrelage		
	24	Mur Crépi Peinture (A)		
	25	Mur Crépi Peinture (B)		
	26	Mur Crépi Peinture (C)		
	27	Mur Crépi Peinture (D)		
	28	Mur Faïence (B)		
	29	Mur Faïence (C)		
	30	Plafond Lambris bois		
35	Conduit(s) de fluide Maçonnerie <u>Commentaires</u> : Parois recouvertes de suie, nature du matériau non identifiable		D6 	
Rez de chaussée Cuisine	36	Plancher Carrelage		
	38	Mur Plâtre Peinture (A)		
	39	Mur Plâtre Peinture (B)		
	40	Mur Plâtre Peinture (C)		
	41	Mur Plâtre Peinture (D)		
	42	Mur Faïence (A)		
	43	Mur Faïence (B)		
	44	Mur Faïence (C)		
	45	Plafond Lambris bois		
	49	Conduit(s) de fluide Métal		D7 
Rez de chaussée Placard sous escalier	50	Plancher Carrelage		
	52	Mur Enduit ciment (A)		
	53	Mur Enduit ciment (B)		
	54	Mur Enduit ciment (C)		
	55	Mur Enduit ciment (D)		
	56	Plafond Béton		

LOCAL	Élément de construction			Sondages et prélèvements
	N°	Désignation	Photo	
Rez de chaussée Garage	58	Plancher Ciment bouchardé		
	59	Mur Enduit ciment (A)		
	60	Mur Enduit ciment (B)		
	61	Mur Enduit ciment (C)		
	62	Mur Enduit ciment (D)		
	63	Plafond Lambris bois		
	67	Conduit(s) de fluide Pvc		D8 
Rez de chaussée WC	68	Plancher Carrelage		
	70	Mur Enduit ciment Peinture (A)		
	71	Mur Enduit ciment Peinture (B)		
	72	Mur Enduit ciment Peinture (C)		
	73	Mur Enduit ciment Peinture (D)		
	74	Mur Faïence (A)		
	75	Mur Faïence (B)		
	76	Mur Faïence (C)		
	77	Mur Faïence (D)		
	78	Plafond Béton Peinture		
	81	Conduit(s) de fluide Pvc		D9 
1er étage Palier	82	Plancher Carrelage		
	84	Mur Plâtre Peinture (A)		
	85	Mur Plâtre Peinture (B)		
	86	Mur Plâtre Peinture (C)		
	87	Mur Plâtre Peinture (D)		
	88	Plafond Lambris bois		
	133	2 Conduit(s) de fluide Fibres ciment		D1  
	168	Conduit(s) de fluide Métal		D10 
1er étage Chambre 1	96	Plancher Carrelage		
	97	Plancher Bois		
	99	Mur Plâtre Peinture (A)		
	100	Mur Plâtre Peinture (B)		
	101	Mur Plâtre Peinture (C)		
	102	Mur Plâtre Peinture (D)		
	103	Plafond Lambris bois		
1er étage Chambre 2	108	Plancher Carrelage		
	110	Mur Plâtre Peinture (A)		
	111	Mur Plâtre Peinture (B)		
	112	Mur Plâtre Peinture (C)		
	113	Mur Plâtre Peinture (D)		
114	Plafond Lambris bois			




LOCAL	Élément de construction			Sondages et prélèvements
	N°	Désignation	Photo	
1er étage WC	119	Plancher Carrelage		
	121	Mur Plâtre Peinture (A)		
	122	Mur Plâtre Peinture (B)		
	123	Mur Plâtre Peinture (C)		
	124	Mur Plâtre Peinture (D)		
	125	Mur Faïence (B)		
	126	Mur Faïence (C)		
	127	Mur Faïence (D)		
	128	Plafond Lambris bois		
	131	Conduit(s) de fluide Pvc		D11 
132	Conduit(s) de fluide Fibres ciment		D2  	
1er étage Salle de bains	134	Plancher Carrelage		
	136	Mur Plâtre Peinture (A)		
	137	Mur Plâtre Peinture (B)		
	138	Mur Plâtre Peinture (C)		
	139	Mur Plâtre Peinture (D)		
	140	Mur Faïence (A)		
	141	Mur Faïence (B)		
	142	Mur Faïence (C)		
	143	Mur Faïence (D)		
	144	Plafond Placoplâtre		
1er étage Chambre 3	148	Plancher Bois		
	150	Mur Plâtre Peinture (A)		
	151	Mur Plâtre Peinture (B)		
	152	Mur Plâtre Peinture (C)		
	153	Mur Plâtre Peinture (D)		
	154	Plafond Lambris bois		
1er étage Chambre 4	158	Plancher Bois		
	160	Mur Plâtre Peinture (A)		
	161	Mur Plâtre Peinture (B)		
	162	Mur Plâtre Peinture (C)		
	163	Mur Plâtre Peinture (D)		
	164	Plafond Lambris bois		

LOCAL	Élément de construction			Sondages et prélèvements
	N°	Désignation	Photo	
2ème étage Combles	169	Plancher Bois		
	170	Mur Bois		
	171	Mur Brique		
	172	Mur Pierres		
	173	Plafond Charpente bois		
	174	Plafond Flexo		
	175	Conduit(s) de fluide Maçonnerie		D12 
	176	3 Conduit(s) de fluide Fibres ciment		D3  
177	Plafond Voliges bois			

Matériaux et produits contenant de l'amiante

Cette rubrique permet de faire le lien entre les matériaux et produits amiantés repérés ci-dessus à la rubrique « Locaux visités & matériaux et produits repérés » et la terminologie réglementaire rappelée à la rubrique « Programme de repérage ». La correspondance s'établit grâce au N° d'élément de construction.

SUR DÉCISION DE L'OPÉRATEUR

ÉLÉMENT DE CONSTRUCTION		Localisation		Décision		EC	Préco	Photo
N°	COMPOSANT / PARTIE	Local	Paroi	ZPSO	Réf./ZH			
132	Conduits de fluides / Conduits	1er étage WC			D2/A		EP	
		<u>Justification</u> : Jugement personnel de l'opérateur (connaissance du matériau ou produit)						
133	Conduits de fluides / Conduits	1er étage Palier	PL		D1/A		EP	
		<u>Justification</u> : Jugement personnel de l'opérateur (connaissance du matériau ou produit)						
176	Conduits de fluides / Conduits	2ème étage Combles			D3/A		EP	
		<u>Justification</u> : Jugement personnel de l'opérateur (connaissance du matériau ou produit)						

APRÈS ANALYSE

Néant

Matériaux et produits ne contenant pas d'amiante

Cette rubrique permet de faire le lien entre les matériaux et produits non amiantés repérés ci-dessus à la rubrique « Locaux visités & matériaux et produits repérés » et la terminologie réglementaire rappelée à la rubrique « Programme de repérage ». La correspondance s'établit grâce au N° d'élément de construction.

SUR DÉCISION DE L'OPÉRATEUR

ÉLÉMENT DE CONSTRUCTION		Localisation			Décision		EC	Préco	Photo
N°	COMPOSANT / PARTIE	Local	Paroi	ZPSO	Réf.				
8	Conduits de fluides / Conduits	Rez de chaussée Extérieur				D4			
		<u>Justification</u> : Matériau ou produit qui par nature ne contient pas d'amiante							
9	Conduits de fluides / Conduits	Rez de chaussée Extérieur				D5			
		<u>Justification</u> : Matériau ou produit qui par nature ne contient pas d'amiante							
35	Conduits de fluides / Conduits	Rez de chaussée Séjour				D6			
		<u>Justification</u> : Matériau ou produit qui par nature ne contient pas d'amiante							
49	Conduits de fluides / Conduits	Rez de chaussée Cuisine				D7			
		<u>Justification</u> : Matériau ou produit qui par nature ne contient pas d'amiante							
67	Conduits de fluides / Conduits	Rez de chaussée Garage				D8			
		<u>Justification</u> : Matériau ou produit qui par nature ne contient pas d'amiante							
81	Conduits de fluides / Conduits	Rez de chaussée WC				D9			
		<u>Justification</u> : Matériau ou produit qui par nature ne contient pas d'amiante							
131	Conduits de fluides / Conduits	1er étage WC				D11			
		<u>Justification</u> : Matériau ou produit qui par nature ne contient pas d'amiante							
168	Conduits de fluides / Conduits	1er étage Palier				D10			
		<u>Justification</u> : Matériau ou produit qui par nature ne contient pas d'amiante							
175	Conduits de fluides / Conduits	2ème étage Combles				D12			
		<u>Justification</u> : Matériau ou produit qui par nature ne contient pas d'amiante							

APRÈS ANALYSE

Néant

ANNEXES

Obligations liées à l'état de conservation des matériaux et produits

MATÉRIAUX ET PRODUITS DE LA LISTE B

Il s'agit des matériaux et produits autres que les flocages, les calorifugeages et les faux plafonds.

Critères utilisés dans la grille d'évaluation

En cas de présence de matériaux ou produits de la liste B contenant de l'amiante (MPCA), les propriétaires doivent faire évaluer leur état de conservation par un opérateur de repérage certifié, au moyen d'une grille d'évaluation définie par arrêté ministériel (article R1334-21 du Code de la Santé Publique, arrêté du 12/12/2012).

L'évaluation du risque de dégradation lié à l'environnement du matériau ou produit prend en compte : les agressions physiques intrinsèques au local ou zone (ventilation, humidité, etc...) selon que le risque est probable ou avéré ; la sollicitation des matériaux et produits liée à l'usage des locaux, selon qu'elle est exceptionnelle/faible ou quotidienne/forte. Elle ne prend pas en compte certains facteurs fluctuants d'aggravation de la dégradation des produits et matériaux, comme la fréquence d'occupation du local, la présence d'animaux nuisibles, un défaut d'entretien des équipements, etc...

Recommandations réglementaires

En fonction du résultat de l'évaluation de l'état de conservation et du risque de dégradation des produits et matériaux contenant de l'amiante, le rapport de repérage émet des recommandations de gestion adaptées aux besoins de protection des personnes (arrêté du 12/12/2012) :

■ EP : Évaluation périodique

Le type de matériau ou produit, la nature et l'étendue des dégradations qu'il présente et l'évaluation du risque de dégradation ne conduisent pas à conclure à la nécessité d'une action de protection immédiate sur le matériau ou produit.

Cette évaluation périodique consiste à :

- Contrôler périodiquement que l'état de dégradation des matériaux et produits concernés ne s'aggrave pas, et, le cas échéant, que leur protection demeure en bon état de conservation ;
- Rechercher, le cas échéant, les causes de dégradation et prendre les mesures appropriées pour les supprimer.

Nous préconisons une périodicité de 3 ans, comme pour les MPCA de la liste A.

■ AC1 : Action corrective de 1^{er} niveau

Le type de matériau ou produit, la nature et l'étendue des dégradations et l'évaluation du risque de dégradation conduisent à conclure à la nécessité d'une action de remise en état limitée au remplacement, au recouvrement ou à la protection des seuls éléments dégradés. Il est rappelé l'obligation de faire appel à une entreprise certifiée pour le retrait ou le confinement.

Cette action corrective consiste à :

- Rechercher les causes de la dégradation et définir les mesures correctives appropriées pour les supprimer ;
- Procéder à la mise en œuvre de ces mesures correctives afin d'éviter toute nouvelle dégradation et, dans l'attente, prendre les mesures de protection appropriées afin de limiter le risque de dispersion des fibres d'amiante ;
- Veiller à ce que les modifications apportées ne soient pas de nature à aggraver l'état des autres matériaux et produits contenant de l'amiante restant accessibles dans la même zone ;
- Contrôler périodiquement que les autres matériaux et produits restant accessibles, ainsi que, le cas échéant, leur protection, demeurent en bon état de conservation.

■ AC2 : Action corrective de 2nd niveau

Le type de matériau ou produit, la nature et l'étendue des dégradations et l'évaluation du risque de dégradation conduisent à conclure à la nécessité d'une action concernant l'ensemble d'une zone, de telle sorte que le matériau ou produit ne soit plus soumis à aucune agression ni dégradation.

Cette action corrective consiste à :

- Prendre, tant que les mesures de protection ou de retrait n'ont pas été mises en place, les mesures conservatoires appropriées pour limiter le risque de dégradation, et la dispersion des fibres d'amiante ; cela peut consister à adapter voire condamner l'usage des locaux concernés afin d'éviter toute exposition et toute dégradation du matériau ou produit contenant de l'amiante ; durant les mesures conservatoires, et afin de vérifier que celles-ci sont adaptées, une mesure d'empoussièrement est réalisée, conformément aux dispositions du Code de la Santé Publique ;
- Procéder à une analyse de risque complémentaire, afin de définir les mesures de protection ou de retrait les plus adaptées, prenant en compte l'intégralité des matériaux et produits contenant de l'amiante dans la zone concernée ;
- Mettre en œuvre les mesures de protection ou de retrait définies par l'analyse de risque ;
- Contrôler périodiquement que les autres matériaux et produits restant accessibles, ainsi que leur protection, demeurent en bon état de conservation.

En cas de travaux de confinement ou de retrait

Lorsque des travaux de confinement ou de retrait de matériaux ou produits de la liste B contenant de l'amiante sont effectués à l'intérieur de bâtiments occupés ou fréquentés, le propriétaire doit faire procéder à un **examen visuel** de l'état des surfaces traitées par un opérateur de repérage certifié, ainsi qu'à une **mesure d'empoussièrement** dans l'air (qui doit être inférieur ou égal à 5 fibres/litre) après démantèlement du dispositif de confinement (article R1334-29-3 du Code de la Santé Publique).

Notice d'information

Les maladies liées à l'amiante sont provoquées par l'inhalation des fibres. Toutes les variétés d'amiante sont classées comme substances cancérigènes avérées pour l'homme. L'inhalation de fibres d'amiante est à l'origine de cancers (mésothéliomes, cancers broncho-pulmonaires), et d'autres pathologies non cancéreuses (épanchements pleuraux, plaques pleurales).

L'identification des matériaux et produits contenant de l'amiante est un préalable à l'évaluation et à la prévention des risques liés à l'amiante. Elle doit être complétée par la définition et la mise en œuvre de mesures de gestion adaptées et proportionnées pour limiter l'exposition des occupants présents temporairement ou de façon permanente dans l'immeuble. L'information des occupants présents temporairement ou de façon permanente est un préalable essentiel à la prévention du risque d'exposition à l'amiante.

Il convient donc de veiller au maintien du bon état de conservation des matériaux et produits contenant de l'amiante afin de remédier au plus tôt aux situations d'usure anormale ou de dégradation.

Il conviendra de limiter autant que possible les interventions sur les matériaux et produits contenant de l'amiante qui ont été repérés et de faire appel aux professionnels qualifiés notamment dans le cas de retrait ou de confinement de ce type de matériau ou produit.

Enfin, les déchets contenant de l'amiante doivent être éliminés dans des conditions strictes, renseignez-vous auprès de votre mairie ou votre préfecture. Pour connaître les centres d'élimination près de chez vous consultez la base de données « déchets » gérée par l'ADEME directement accessible sur le site Internet www.sinoe.org.

Rapports précédemment réalisés

Néant

Plans et croquis

- Planche 1/3 : Rez de chaussée
- Planche 2/3 : 1er étage
- Planche 3/3 : 2ème étage







Légende					
	Zone amiantée		Zone non amiantée		Zone incertaine, en attente de résultats d'analyse
	Local non visité		Investigation approfondie à réaliser		Emplacement du prélèvement (P) ou du sondage (D ou ZPSO)

PLANCHE DE REPERAGE USUEL			<i>Adresse de l'immeuble :</i> 2 rue Neuve 31310 MONTBRUN BOCAGE	
<i>N° dossier :</i> 2024-01-26442 #A				
<i>N° planche :</i> 1/3	<i>Version :</i> 1	<i>Type :</i> Croquis		
<i>Origine du plan :</i> Cabinet de diagnostic			<i>Bâtiment – Niveau :</i> Rez de chaussée	

Document sans échelle remis à titre indicatif

Placard sous escalier

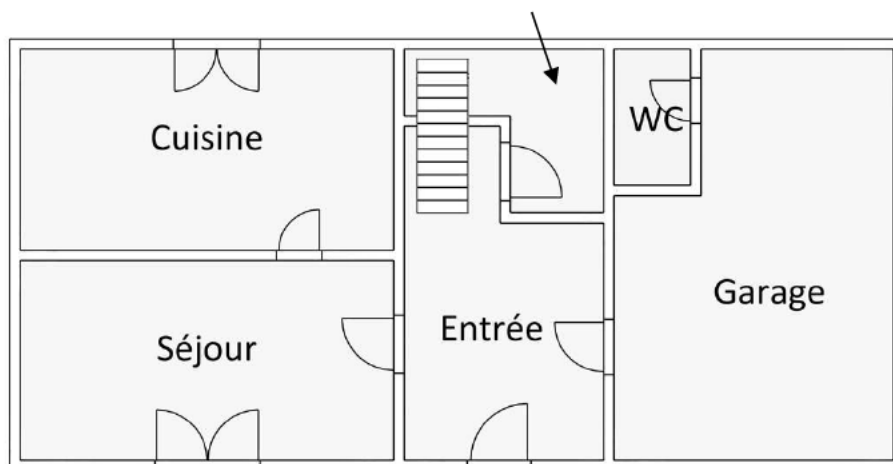


PLANCHE DE REPERAGE USUEL	<i>Adresse de l'immeuble :</i> 2 rue Neuve 31310 MONTBRUN BOCAGE	
<i>N° dossier :</i> 2024-01-26442 #A		
<i>N° planche :</i> 2/3	<i>Version :</i> 1	<i>Type :</i> Croquis
<i>Origine du plan :</i> Cabinet de diagnostic	<i>Bâtiment – Niveau :</i> 1er étage	

Document sans échelle remis à titre indicatif

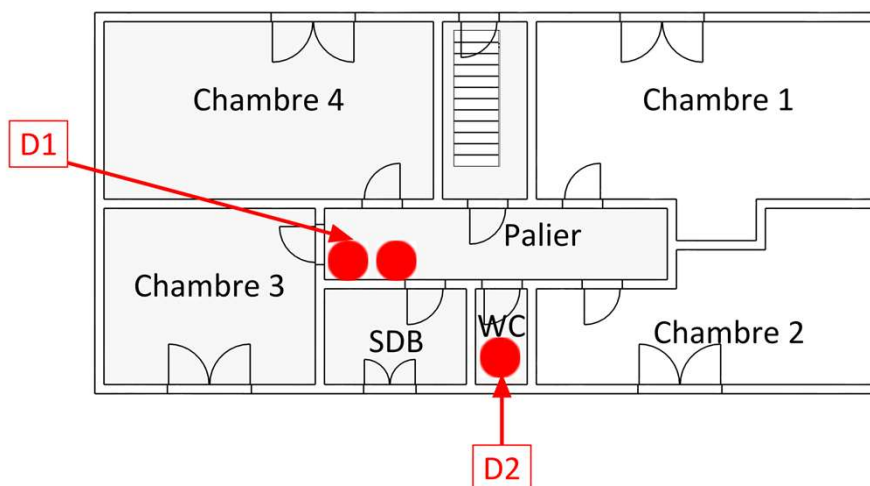
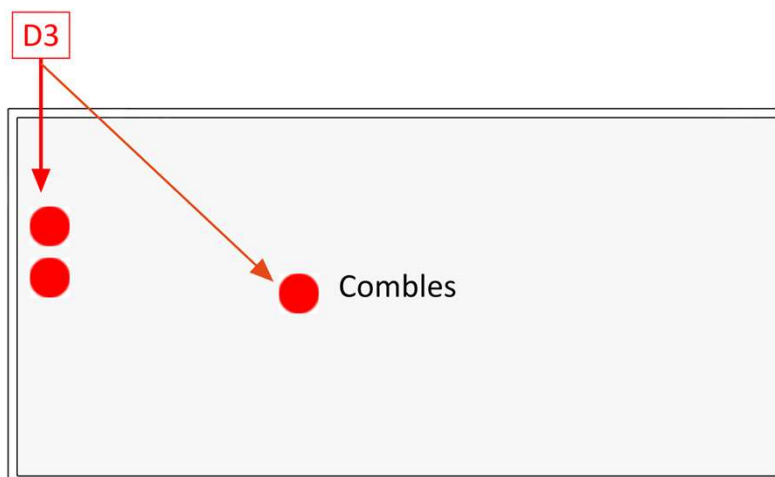




PLANCHE DE REPERAGE USUEL	<i>Adresse de l'immeuble :</i> 2 rue Neuve 31310 MONTBRUN BOCAGE	
<i>N° dossier :</i> 2024-01-26442 #A		
<i>N° planche :</i> 3/3	<i>Version :</i> 1	<i>Type :</i> Croquis
<i>Origine du plan :</i> Cabinet de diagnostic	<i>Bâtiment – Niveau :</i> 2ème étage	

Document sans échelle remis à titre indicatif



Attestation d'assurance

RESPONSABILITE CIVILE ENTREPRISE

AXA

AXA France IARD, atteste que : **DIFS EXPERTISES**
Messieurs Stéphane FRECAUT et Stéphane DUPIN
16 rue du Barry
31210 MONTREJEAU

Bénéficiaire du contrat n° 10755853594 souscrit par AGENDA France garantissant les conséquences pécuniaires de la Responsabilité Civile pouvant lui incomber du fait de l'exercice des activités garanties par ce contrat.

Ce contrat a pour objet de :

- Satisfaire aux obligations édictées par l'ordonnance n° 2005 - 65 du 8 juin 2005 et son décret d'application n° 2006 - 1114 du 5 septembre 2006, codifié aux articles R 271-1 à R 272-4 et L 271-1 à L 271-6 du Code de la construction et de l'habitation, ainsi que ses textes subséquents ;
- Garantir l'Assuré contre les conséquences pécuniaires de la responsabilité civile professionnelle qu'il peut encourir à l'égard d'autrui du fait des activités, telles que déclarées aux Dispositions Particulières, à savoir :

Sont couvertes les activités suivantes, sous réserve que les compétences de l'Assuré, personne physique ou que les compétences de ses diagnosticiens salariés aient été certifiées par un organisme accrédité, lorsque la réglementation l'exige, et ce pour l'ensemble des diagnostics réalisés :

Repérage listes A et B, construction de DAPP et de DTA, évaluation périodique de l'état de conservation des matériaux et produits contenant de l'amiante, repérage liste C, repérage avant travaux immeubles bâtis, examen visuel après travaux de retrait de matériaux et produits contenant de l'amiante, dans tout type de bâtiment et plus généralement dans tout type d'ouvrage ou d'équipement de génie civil. (Amiante AIEC mention)

Repérage amiante avant travaux autres immeubles (ouvrages et infrastructures de transport)

Repérage de plomb avant travaux

Constat de risque d'exposition au plomb (CREP), parties privatives et parties communes

Repérage de plomb avant travaux

Mesures de concentration en plomb dans les poussières

Etat de l'installation intérieure d'électricité, parties privatives et parties communes

Etat de l'installation intérieure de gaz

Diagnostic termite avant vente, parties privatives et parties communes

Repérage de termites avant travaux

Etat parasitaire - Diagnostic Méliques

Diagnostic de performance énergétique (DPE) tous types de bâtiments

Diagnostic de performance énergétique (DPE) projet

Réalisation des attestations de prise en compte de la réglementation thermique pour les maisons individuelles ou accolées

Conseil et Etude en rénovation énergétique sans mise en oeuvre des préconisations

Audit énergétique réglementaire de bâtiments ne comportant qu'un seul logement

Mesurage surface privative (Carrez)

Mesurages surfaces habitable, utile, de plancher - Relevés de surfaces

Plans et croquis à l'exclusion de toute activité de conception

Relevé de cotés pour la habilitation de plans d'évacuation et constat visuel de présence ou non de portes coupe-feu dans les immeubles d'habitation

Fiche de renseignement immeuble PERVA / Bien

Etat des lieux local

Constat logement décent

Prêt conventionné - Prêt à taux zéro - Normes d'habitabilité

Détermination de la concentration en plomb dans l'eau des canalisations

Installation de détecteurs de fumée

Diagnostic 10Travaux

Diagnostic de performance numérique

Attestation d'exposition des formations argileuses au phénomène de mouvement de terrain différentiel

Etat des nuisances sonores aériennes (ENSA)

Etat des risques et pollutions (ERP)

Constat sécurité piscine

Millèmes de copropriété, tarification de charges

Diagnostic Technique Global (DTG) / Projet de Plan Pluriannuel de Travaux (PPPT)

Garantie RC Professionnelle : 1 000 000 € par sinistre et par année d'assurance et par Cabinet.

La présente attestation ne peut engager l'Assuré au-delà des limites et conditions du contrat auquel elle se réfère.
Sa validité cesse pour les risques situés à l'étranger dès lors que l'assurance de ces derniers doit être souscrite conformément à la législation locale auprès d'Assureurs agréés dans la nation considérée.

La présente attestation est valable pour la période du 1^{er} janvier 2024 au 31 janvier 2025, sous réserve du paiement de la prime et des possibilités de suspension ou de réhabilitation en cours d'année d'assurance pour les cas prévus par le Code des Assurances ou le contrat.

Etablie à PARIS LA DEFENSE, le 19 octobre 2023, pour la Société AXA

AXA France IARD SA
Société anonyme au capital de 214 799 080 Euros
Siège social : 313, Terrasse de France - 92727 Nanterre Cedex 72 057 460 R.C.S. Nanterre
Entreprise régie par le Code des assurances - TVA intracommunautaire n° FR 14 722 057 460
Opérateur d'assurances membres de l'Union européenne - Code de conduite pour les garanties prévues par AXA Assistance

ATTESTATION

Certifications

La certification QUALIXPERT des diagnosticiens

Certificat N° C3241

Monsieur Stéphane DUPIN

Certifié dans le cadre du processus de certification PR04 et / ou PR16 consultable sur www.qualixpert.com conformément à l'ordonnance 2005-655 titre II du 8 juin 2005 et au décret 2006-1114 du 05 septembre 2006.

dans le(s) domaine(s) suivant(s) :

Amiante avec mention	Certificat valable Du 12/06/2023 au 11/06/2030	Antérie du 24 décembre 2021 défrassant les critères de certification des opérateurs de diagnostic technique et des organismes de formation et d'accréditation des organismes de certification.
Constat de risque d'exposition au plomb	Certificat valable Du 30/07/2023 au 29/07/2030	Antérie du 24 décembre 2021 défrassant les critères de certification des opérateurs de diagnostic technique et des organismes de formation et d'accréditation des organismes de certification.
Etat relatif à la présence de termites dans le bâtiment mention France Métropolitaine	Certificat valable Du 30/07/2023 au 29/07/2030	Antérie du 24 décembre 2021 défrassant les critères de certification des opérateurs de diagnostic technique et des organismes de formation et d'accréditation des organismes de certification.
Etat des installations intérieures de gaz	Certificat valable Du 13/06/2023 au 12/06/2030	Antérie du 24 décembre 2021 défrassant les critères de certification des opérateurs de diagnostic technique et des organismes de formation et d'accréditation des organismes de certification.
Etat des installations intérieures d'électricité	Certificat valable Du 12/06/2023 au 11/06/2030	Antérie du 24 décembre 2021 défrassant les critères de certification des opérateurs de diagnostic technique et des organismes de formation et d'accréditation des organismes de certification.
Diagnostic de performance énergétique tous types de bâtiments	Certificat valable Du 31/07/2023 au 30/07/2030	Antérie du 24 décembre 2021 défrassant les critères de certification des opérateurs de diagnostic technique et des organismes de formation et d'accréditation des organismes de certification.

Date d'établissement le lundi 10 juillet 2023

Marjorie ALBERT
Directrice Administrative

P10

Une certification peut être suspendue, modifiée ou retirée à tout moment.
Pour une utilisation appropriée de ce certificat, la portée des certifications et leurs validités doivent être vérifiées sur le site internet de LCC QUALIXPERT www.qualixpert.com.

F99 Certification de compétence version N 010130

LCC 17, rue Borel - 81100 CASTRES
Tél. 05 63 73 06 13 - Fax 05 63 73 32 87 - www.qualixpert.com
srl ou capital de 8000 euros - APE 71208 - RCS Castres SIRET 493 037 832 00018

Attestation d'indépendance

« Je soussigné Stéphane FRECAUT, Gérant du Cabinet AGENDA, atteste sur l'honneur, conformément aux articles L271-6 et R271-3 du Code de la Construction et de l'Habitation :

- Disposer des moyens en matériel et en personnel nécessaires aux prestations ;
- Que les personnes chargées de la réalisation des états, constats et diagnostics disposent des moyens et des certifications requises leur permettant de mener à bien leur mission ;
- Avoir souscrit une assurance permettant de couvrir les conséquences d'un engagement de notre responsabilité en raison de nos interventions ;
- N'avoir aucun lien de nature à porter atteinte à notre impartialité et à notre indépendance, ni avec le propriétaire ou son mandataire qui fait appel à nous, ni avec une entreprise pouvant réaliser des travaux sur les ouvrages, installations ou équipements pour lesquels il nous est demandé de réaliser la présente mission, et notamment :
 - N'accorder, directement ou indirectement, à l'entité visée à l'article 1er de la loi n° 70-9 du 2 janvier 1970 qui intervient pour la vente ou la location du bien objet de la présente mission, aucun avantage ni rétribution, sous quelque forme que ce soit ;
 - Ne recevoir, directement ou indirectement, de la part d'une entreprise pouvant réaliser des travaux sur les ouvrages, installations ou équipements sur lesquels porte la présente mission, aucun avantage ni rétribution, sous quelque forme que ce soit. »



DIFS EXPERTISES
Tél : 06 38 81 99 21
16 rue du Barry
31210 MONTREJEAU
cabinet.agenda.difs@hotmail.com
Siret : 910 598 705 000 10

Constat de risque d'exposition au plomb (CREP)

DÉSIGNATION DU OU DES BÂTIMENTS

Adresse : **2 rue Neuve
31310 MONTBRUN BOCAGE**

Référence cadastrale : **G / 611,631**

Lot(s) de copropriété : **Sans objet** N° étage : **Sans objet**

Nature du bâtiment : **Maison individuelle**

Étendue de la prestation : **Parties Privatives**

Contexte de la mission : Avant vente Avant mise en location
 Avant travaux dans les parties communes



IDENTIFICATION DU PROPRIÉTAIRE ET DU COMMANDITAIRE DU CONSTAT

Propriétaire : **INDIVISION** – 15 Chemin Panchaud 31140 PECHBONNIEU
Donneur d'ordre : **Huissier - S.C.P. RIVERE ET FILLAUD FILLAUD Yann-Eric 1 rue du Président Wilson 31220 CAZERES**

OPÉRATEUR DU CONSTAT

Rapport édité le : **31/01/2024**

Mission réalisée le : **30/01/2024**

Auteur du constat : **Stéphane DUPIN**

Contrat d'assurance : **AXA N° : 10755853504**

Validité : **du 01/01/2024 au 01/01/2025**

APPAREIL À FLUORESCENCE X

Modèle : **PROTEC LPA1**

N° de série : **2647**

Date chargement source : **11/05/2020**

Nature du radionucléide : **Co57**

Activité : **444 MBq (12mCi)**

ÉTAT D'OCCUPATION DU BIEN

Si parties privatives, occupées : Oui Non

Par des enfants mineurs : Oui Non

Dont enfants de moins de 6 ans : Oui Non

CONCLUSION	Total	Non mesurées	Classe 0	Classe 1	Classe 2	Classe 3
Nombre d'unités de diagnostic	167	0	167	0	0	0
Pourcentage	100,00 %	0 %	100 %	0 %	0 %	0 %

RÉALISATION DE LA MISSION

N° de dossier : **2024-01-26442 #P**
Ordre de mission du : **23/01/2024**
L'attestation requise par l'article R271-3 du CCH, reproduite en annexe, a été transmise au donneur d'ordre préalablement à la conclusion du contrat de prestation de service.
Opérateur de diagnostic : **Stéphane DUPIN**
Certification n°C3241 délivrée le 30/07/2023 pour 7 ans par LCC Qualixpert (17 rue Borrel 81100 CASTRES)
Année de construction du bien : **Avant 1948**
Occupant des parties privatives : Propriétaire Locataire :
Accompagnateur(s) : **Pas d'accompagnateur**
Document(s) fourni(s) : **Aucun**
Moyens mis à disposition : **Aucun**
Laboratoire(s) d'analyses : **Sans objet**
Commentaires : **Néant**

Le présent rapport est établi par une personne dont les compétences sont certifiées par l'organisme certificateur mentionné sous le nom de l'opérateur de diagnostic concerné.

CADRE RÉGLEMENTAIRE

- Articles L1334-5 à L1334-12 du Code de la Santé Publique : Lutte contre la présence de plomb
- Articles R1334-10 à R1334-12 du Code de la Santé Publique : Constat de risque d'exposition au plomb
- Articles L271-4 à L271-6 et R271-1 à D271-5 du Code de la Construction et de l'Habitation : Dossier de diagnostic technique
- Articles 2 et 3-3 de la Loi n°89-462 du 6 juillet 1989 tendant à améliorer les rapports locatifs
- Arrêté du 19/08/2011 relatif au constat de risque d'exposition au plomb

Nota : Sauf indication contraire, l'ensemble des références légales, réglementaires et normatives s'entendent de la version des textes en vigueur au jour de la réalisation du diagnostic.

LIMITES DU DOMAINE D'APPLICATION DU CONSTAT

Cette mission consiste à mesurer la concentration en plomb de tous les revêtements du bien concerné, afin d'identifier ceux contenant du plomb, qu'ils soient dégradés ou non, à décrire leur état de conservation et à repérer, le cas échéant, les situations de risque de saturnisme infantile et de dégradation du bâti. Les résultats du CREP doivent permettre de connaître non seulement le risque immédiat lié à la présence de revêtements dégradés contenant du plomb (qui génèrent spontanément des poussières ou des écailles pouvant être ingérées par un enfant), mais aussi le risque potentiel lié à la présence de revêtements en bon état contenant du plomb (encore non accessible).

Le constat porte sur les revêtements accessibles depuis le logement ou le cas échéant depuis les parties communes (voir « Étendue de la prestation » en première page), y compris les revêtements extérieurs (volets, portail, grille, etc.). La recherche de canalisations en plomb ne fait pas partie du champ d'application du CREP. Si le bien immobilier concerné est affecté en partie à des usages autres que l'habitation, le CREP ne porte que sur les parties affectées à l'habitation. Dans les locaux annexes, le CREP porte sur ceux qui sont destinés à un usage courant, tels que les buanderies, caves, garages, etc.

SYNTHÈSE DU CONSTAT

**Dans le cadre de la mission objet du présent rapport,
il a été constaté l'absence de risque d'exposition au plomb.**

À défaut d'un CREP des parties communes, le vendeur ne pourra pas être exonéré de la garantie contre les vices cachés concernant sa quote-part des parties communes.

Le présent constat ne peut être reproduit que dans son intégralité (annexes comprises), et avec l'accord écrit de son signataire.



AGENDA Diagnostics vous éclaire sur les pathologies, avec des solutions à mettre en œuvre.
Obtenez plus d'informations en scannant le QR Code ci-contre ou en cliquant sur le lien suivant :
<https://www.agendadiagnostics.fr/plomb-guide-des-pathologies.html>

Situations de risque de saturnisme infantile et de dégradation du bâti

SITUATIONS DE RISQUE DE SATURNISME INFANTILE	Oui	Non
Au moins un local parmi les locaux objets du constat présente au moins 50 % d'unités de diagnostic de classe 3		X
L'ensemble des locaux objets du constat présente au moins 20 % d'unités de diagnostic de classe 3		X
SITUATIONS DE DÉGRADATION DU BÂTI	Oui	Non
Les locaux objets du constat présentent au moins un plancher ou plafond menaçant de s'effondrer ou en tout ou partie effondré		X
Les locaux objets du constat présentent des traces importantes de coulures ou de ruissellement ou d'écoulement d'eau sur plusieurs unités de diagnostic d'une même pièce		X
Les locaux objets du constat présentent plusieurs unités de diagnostic d'une même pièce recouvertes de moisissures ou de nombreuses taches d'humidité		X

Locaux ou parties de locaux non visités

Néant

Constatations diverses

Néant

MÉTHODOLOGIE EMPLOYÉE

La recherche et la mesure du plomb présent dans les peintures ou les revêtements sont réalisées selon le cadre réglementaire défini précédemment.

Les mesures de la concentration surfacique en plomb sont réalisées à l'aide d'un appareil à fluorescence X (XRF) à lecture directe permettant d'analyser au moins une raie K du spectre de fluorescence du plomb, et sont exprimées en mg/cm².

Les éléments de construction de facture récente ou clairement identifiables comme postérieurs au 1^{er} janvier 1949 ne sont pas mesurés, à l'exception des huisseries ou autres éléments métalliques tels que volets, grilles, etc. (ceci afin d'identifier la présence éventuelle de minium de plomb).

En cas d'unité de diagnostic (UD) située à une hauteur supérieure à 3 mètres, il appartient au propriétaire de prendre les dispositions nécessaires, en accord avec la réglementation du travail, pour permettre au diagnostiqueur de réaliser les mesures de concentration en plomb sur celle-ci, faute de quoi le constat n'aurait de valeur que pour les unités diagnostiquées.

Valeur de référence utilisée pour la mesure du plomb

Les mesures par fluorescence X effectuées sur des revêtements sont interprétées en fonction de la valeur de référence fixée par l'arrêté du 19 août 2011 relatif au constat de risque d'exposition au plomb (article 3) : 1 mg/cm².

Stratégie de mesurage

Sur chaque unité de diagnostic recouverte d'un revêtement, l'auteur du constat effectue :

- 1 seule mesure si celle-ci montre la présence de plomb à une concentration supérieure ou égale au seuil de 1 milligramme par centimètre carré (1 mg/cm²) ;
- 2 mesures si la première ne montre pas la présence de plomb à une concentration supérieure ou égale au seuil de 1 milligramme par centimètre carré (1 mg/cm²) ;
- 3 mesures si les deux premières ne montrent pas la présence de plomb à une concentration supérieure ou égale au seuil de 1 milligramme par centimètre carré (1 mg/cm²), mais que des unités de diagnostic du même type ont été mesurées avec une concentration en plomb supérieure ou égale à ce seuil dans un même local.

Dans le cas où plusieurs mesures sont effectuées sur une unité de diagnostic, elles sont réalisées à des endroits différents pour minimiser le risque de faux négatifs.

Présentation des résultats

Afin de faciliter la localisation des mesures, l'auteur du constat divise chaque local en plusieurs zones, auxquelles il attribue une lettre (A, B, C ...) selon la convention décrite ci-dessous.

La convention d'écriture sur le(s) croquis et dans le(s) tableau(x) des mesures est la suivante :

- La zone de l'accès au local est nommée « A » et est reportée sur le(s) croquis ; les autres zones sont nommées « B », « C », « D », ... dans le sens des aiguilles d'une montre ;
- La zone « plafond » est nommée « PL » ;
- La zone « sol » est nommée « SO ».

Les unités de diagnostic (par exemple : un mur d'un local, la plinthe du même mur, le dormant d'une fenêtre, ...) faisant l'objet d'une mesure sont classées dans le(s) tableau(x) des mesures selon les indications suivantes, en fonction de la concentration en plomb et de la nature de la dégradation.

Nota : Une unité de diagnostic (UD) correspond à un ou plusieurs éléments de construction ayant même substrat et même historique en matière de construction et de revêtement.

CONCENTRATION EN PLOMB	Nature de la dégradation	État de conservation	Classement
< seuil			0
≥ seuil		Non dégradé (ND) ou non visible (NV)	1
	Usure par friction, traces de chocs, microfissures...	État d'usage (EU)	2
	Pulvéulence, écaillage, cloquage, fissures, faïençage, traces de grattage, lézardes...	Dégradé (D)	3

LOCAUX VISITÉS & RÉSULTATS DES MESURES

N° DE MESURE	Zone	Unité de diagnostic	Substrat	Revêtement apparent	Localisation de la mesure	Mesure (mg/cm ²)	État de conser.	Classement	Observations / Nature dégradation
1					Mesure test	1,0			
320					Mesure test	1,0			

Rez de chaussée Extérieur

N° DE MESURE	Zone	Unité de diagnostic	Substrat	Revêtement apparent	Localisation de la mesure	Mesure (mg/cm ²)	État de conser.	Classement	Observations / Nature dégradation
2					Dormant	0,5			
3		Fenêtre - Extérieur	Bois	Verni	Ouvrant	0,6		0	
4					Ouvrant	0,1			
5		Fenêtre - Intérieur	Bois	Verni	Dormant	0,6		0	
6					< 1 m	0,2			
7		Mur	Crépi	Peinture	> 1 m	0,3		0	
8					Ouvrant	0,2			
9		Porte	Bois	Verni	Dormant	0,6		0	
10		Volet - Extérieur	Bois	Verni		0,5		0	
11		Volet - Intérieur	Bois	Verni		0,6		0	

Nombre d'unités de diagnostic : **6**

Nombre de mesures : **10**

Nombre d'unités de classe 3 : **0**

% d'unités de classe 3 : **0 %**

Risque de saturnisme infantile : **Non**

Dégradation du bâti : **Non**

Rez de chaussée Entrée

N° DE MESURE	Zone	Unité de diagnostic	Substrat	Revêtement apparent	Localisation de la mesure	Mesure (mg/cm ²)	État de conser.	Classement	Observations / Nature dégradation
12	C	Fenêtre - Extérieur	Bois	Peinture	Ouvrant	0,3		0	
13					Dormant	0,6			
14	C	Fenêtre - Intérieur	Bois	Peinture	Ouvrant	0,3		0	
15					Dormant	0,4			
16	A	Mur	Crépi	Peinture	< 1 m	0,2		0	
17					> 1 m	0,3			
18	B	Mur	Crépi	Peinture	> 1 m	0,4		0	
19					< 1 m	0,5			
20	C	Mur	Crépi	Peinture	< 1 m	0,4		0	
21					> 1 m	0,6			
22	D	Mur	Crépi	Peinture	> 1 m	0,3		0	
23					< 1 m	0,5			
24	PL	Plafond	Lambris bois		Nord	0,2		0	
25					Sud	0,3			
26		Plinthe(s)	Faïence		Gauche	0,3		0	
27					Droite	0,5			
28	B	Porte	Bois	Peinture	Ouvrant	0,2		0	
29					Dormant	0,6			
30	A	Porte	Bois	Verni	Ouvrant	0,3		0	
31					Dormant	0,5			
32	D	Porte droite	Bois	Peinture	Ouvrant	0,5		0	
33					Dormant	0,5			
34	D	Porte gauche	Bois	Peinture	Ouvrant	0,4		0	
35					Dormant	0,4			

Nombre d'unités de diagnostic : **12**

Nombre de mesures : **24**

Nombre d'unités de classe 3 : **0**

% d'unités de classe 3 : **0 %**

Risque de saturnisme infantile : **Non**

Dégradation du bâti : **Non**

Rez de chaussée Séjour

N° DE MESURE	Zone	Unité de diagnostic	Substrat	Revêtement apparent	Localisation de la mesure	Mesure (mg/cm ²)	État de conser.	Classement	Observations / Nature dégradation
36	B	Fenêtre - Extérieur	Bois	Verni	Ouvrant	0,5		0	
37					Dormant	0,5			
38	B	Fenêtre - Intérieur	Bois	Verni	Ouvrant	0,3		0	
39					Dormant	0,4			
40	A	Mur	Crépi	Peinture	> 1 m	0,2		0	
41					< 1 m	0,3			
42	B	Mur	Crépi	Peinture	< 1 m	0,6		0	
43					> 1 m	0,6			
44	C	Mur	Crépi	Peinture	< 1 m	0,1		0	
45					> 1 m	0,3			
46	D	Mur	Crépi	Peinture	< 1 m	0,4		0	
47					> 1 m	0,5			
48	B	Mur	Faïence		> 1 m	0,1		0	
49					< 1 m	0,2			
50	C	Mur	Faïence		< 1 m	0,1		0	
51					> 1 m	0,1			

N° DE MESURE	Zone	Unité de diagnostic	Substrat	Revêtement apparent	Localisation de la mesure	Mesure (mg/cm ²)	État de conser.	Classement	Observations / Nature dégradation
52	PL	Plafond	Lambris bois		Nord	0,2		0	
53					Sud	0,3			
54		Plinthe(s)	Faïence		Droite	0,1		0	
55					Gauche	0,5			
56	A	Porte	Bois	Peinture	Ouvrant	0,3		0	
57					Dormant	0,5			
58	D	Porte	Bois	Peinture	Dormant	0,3		0	
59					Ouvrant	0,6			
60	B	Volet - Extérieur	Bois	Verni		0,3		0	
61	B	Volet - Intérieur	Bois	Verni		0,3		0	

Nombre d'unités de diagnostic : **14**

Nombre de mesures : **26**

Nombre d'unités de classe 3 : **0**

% d'unités de classe 3 : **0 %**

Risque de saturnisme infantile : **Non**

Dégradation du bâti : **Non**

Rez de chaussée Cuisine

N° DE MESURE	Zone	Unité de diagnostic	Substrat	Revêtement apparent	Localisation de la mesure	Mesure (mg/cm ²)	État de conser.	Classement	Observations / Nature dégradation
62	C	Fenêtre - Extérieur	Bois	Verni	Ouvrant	0,2		0	
63					Dormant	0,4			
64	C	Fenêtre - Intérieur	Bois	Verni	Dormant	0,2		0	
65					Ouvrant	0,6			
66	A	Mur	Faïence		> 1 m	0,3		0	
67					< 1 m	0,5			
68	B	Mur	Faïence		< 1 m	0,2		0	
69					> 1 m	0,4			
70	C	Mur	Faïence		< 1 m	0,5		0	
71					> 1 m	0,5			
72	A	Mur	Plâtre	Peinture	< 1 m	0,2		0	
73					> 1 m	0,4			
74	B	Mur	Plâtre	Peinture	< 1 m	0,2		0	
75					> 1 m	0,2			
76	C	Mur	Plâtre	Peinture	< 1 m	0,3		0	
77					> 1 m	0,5			
78	D	Mur	Plâtre	Peinture	< 1 m	0,5		0	
79					> 1 m	0,6			
80	PL	Plafond	Lambris bois		Sud	0,2		0	
81					Nord	0,3			
82		Plinthe(s)	Faïence		Gauche	0,2		0	
83					Droite	0,3			
84	A	Porte	Bois	Peinture	Ouvrant	0,2		0	
85					Dormant	0,2			
86	C	Volet - Extérieur	Bois	Verni		0,4		0	
87	C	Volet - Intérieur	Bois	Verni		0,6		0	

Nombre d'unités de diagnostic : **14**

Nombre de mesures : **26**

Nombre d'unités de classe 3 : **0**

% d'unités de classe 3 : **0 %**

Risque de saturnisme infantile : **Non**

Dégradation du bâti : **Non**

Rez de chaussée Placard sous escalier

N° DE MESURE	Zone	Unité de diagnostic	Substrat	Revêtement apparent	Localisation de la mesure	Mesure (mg/cm ²)	État de conser.	Classement	Observations / Nature dégradation
88	A	Mur	Enduit ciment		< 1 m	0,6		0	
89					> 1 m	0,6			
90	B	Mur	Enduit ciment		< 1 m	0,1		0	
91					> 1 m	0,6			
92	C	Mur	Enduit ciment		< 1 m	0,2		0	
93					> 1 m	0,5			
94	D	Mur	Enduit ciment		< 1 m	0,3		0	
95					> 1 m	0,6			
96	PL	Plafond	Béton		Nord	0,3		0	
97					Sud	0,6			
98		Plinthe(s)	Faience		Droite	0,4		0	
99					Gauche	0,6			
100					A	Porte			
101	Ouvrant	0,5							

Nombre d'unités de diagnostic : **7**
 Nombre d'unités de classe 3 : **0**
 Risque de saturnisme infantile : **Non**
 Dégradation du bâti : **Non**

Nombre de mesures : **14**
 % d'unités de classe 3 : **0 %**

Rez de chaussée Garage

N° DE MESURE	Zone	Unité de diagnostic	Substrat	Revêtement apparent	Localisation de la mesure	Mesure (mg/cm ²)	État de conser.	Classement	Observations / Nature dégradation
102	B	Fenêtre - Extérieur	Pavé de verre		Dormant	0,4		0	
103					Ouvrant	0,5			
104	B	Fenêtre - Intérieur	Pavé de verre		Ouvrant	0,4		0	
105					Dormant	0,6			
106	A	Mur	Enduit ciment		> 1 m	0,2		0	
107					< 1 m	0,6			
108	B	Mur	Enduit ciment		< 1 m	0,4		0	
109					> 1 m	0,4			
110	C	Mur	Enduit ciment		< 1 m	0,5		0	
111					> 1 m	0,6			
112	D	Mur	Enduit ciment		< 1 m	0,4		0	
113					> 1 m	0,4			
114	PL	Plafond	Lambris bois		Nord	0,1		0	
115					Sud	0,1			
116	A	Porte droite	Bois	Peinture	Ouvrant	0,5		0	
117					Dormant	0,6			
118	A	Porte gauche	Bois	Peinture	Dormant	0,4		0	
119					Ouvrant	0,6			

Nombre d'unités de diagnostic : **9**
 Nombre d'unités de classe 3 : **0**
 Risque de saturnisme infantile : **Non**
 Dégradation du bâti : **Non**

Nombre de mesures : **18**
 % d'unités de classe 3 : **0 %**

Rez de chaussée WC

N° DE MESURE	Zone	Unité de diagnostic	Substrat	Revêtement apparent	Localisation de la mesure	Mesure (mg/cm ²)	État de conser.	Classement	Observations / Nature dégradation
120	B	Fenêtre - Extérieur	Bois	Peinture	Ouvrant	0,4		0	
121					Dormant	0,6			
122	B	Fenêtre - Intérieur	Bois	Peinture	Ouvrant	0,6		0	
123					Dormant	0,6			
124	A	Mur	Enduit ciment	Peinture	> 1 m	0,1		0	
125					< 1 m	0,2			
126	B	Mur	Enduit ciment	Peinture	> 1 m	0,1		0	
127					< 1 m	0,5			
128	C	Mur	Enduit ciment	Peinture	> 1 m	0,2		0	
129					< 1 m	0,6			
130	D	Mur	Enduit ciment	Peinture	> 1 m	0,2		0	
131					< 1 m	0,4			
132	A	Mur	Faïence		< 1 m	0,4		0	
133					> 1 m	0,6			
134	B	Mur	Faïence		> 1 m	0,2		0	
135					< 1 m	0,6			
136	C	Mur	Faïence		< 1 m	0,2		0	
137					> 1 m	0,4			
138	D	Mur	Faïence		< 1 m	0,4		0	
139					> 1 m	0,5			
140	PL	Plafond	Béton	Peinture	Nord	0,1		0	
141					Sud	0,6			
142		Plinthe(s)	Faïence		Droite	0,1		0	
143					Gauche	0,3			
144	A	Porte	Bois	Peinture	Ouvrant	0,5		0	
145					Dormant	0,6			

Nombre d'unités de diagnostic : **13**
 Nombre d'unités de classe 3 : **0**
 Risque de saturnisme infantile : **Non**
 Dégradation du bâti : **Non**

Nombre de mesures : **26**
 % d'unités de classe 3 : **0 %**

1er étage Palier

N° DE MESURE	Zone	Unité de diagnostic	Substrat	Revêtement apparent	Localisation de la mesure	Mesure (mg/cm ²)	État de conser.	Classement	Observations / Nature dégradation
146	A	Mur	Plâtre	Peinture	< 1 m	0,3		0	
147					> 1 m	0,4			
148	B	Mur	Plâtre	Peinture	< 1 m	0,2		0	
149					> 1 m	0,3			
150	C	Mur	Plâtre	Peinture	< 1 m	0,2		0	
151					> 1 m	0,5			
152	D	Mur	Plâtre	Peinture	> 1 m	0,1		0	
153					< 1 m	0,5			
154	PL	Plafond	Lambris bois		Sud	0,2		0	
155					Nord	0,3			
156		Plinthe(s)	Faïence		Gauche	0,3		0	
157					Droite	0,6			
158	D	Porte	Bois	Peinture	Dormant	0,1		0	
159					Ouvrant	0,5			

N° DE MESURE	Zone	Unité de diagnostic	Substrat	Revêtement apparent	Localisation de la mesure	Mesure (mg/cm ²)	État de conser.	Classement	Observations / Nature dégradation
160	A	Porte droite	Bois	Peinture	Ouvrant	0,4		0	
161					Dormant	0,4			
162	C	Porte droite	Bois	Peinture	Ouvrant	0,2		0	
163					Dormant	0,5			
164	A	Porte gauche	Bois	Peinture	Ouvrant	0,1		0	
165					Dormant	0,5			
166	C	Porte gauche	Bois	Peinture	Ouvrant	0,1		0	
167					Dormant	0,6			
168	A	Porte milieu	Bois	Peinture	Dormant	0,2		0	
169					Ouvrant	0,4			
170	C	Porte milieu	Bois	Peinture	Dormant	0,1		0	
171					Ouvrant	0,5			

Nombre d'unités de diagnostic : **13**
 Nombre d'unités de classe 3 : **0**
 Risque de saturnisme infantile : **Non**
 Dégradation du bâti : **Non**

Nombre de mesures : **26**
 % d'unités de classe 3 : **0 %**

1er étage Chambre 1

N° DE MESURE	Zone	Unité de diagnostic	Substrat	Revêtement apparent	Localisation de la mesure	Mesure (mg/cm ²)	État de conser.	Classement	Observations / Nature dégradation
172	C	Fenêtre - Extérieur	Bois	Peinture	Dormant	0,2		0	
173					Ouvrant	0,5			
174	C	Fenêtre - Intérieur	Bois	Peinture	Ouvrant	0,5		0	
175					Dormant	0,5			
176	A	Mur	Plâtre	Peinture	< 1 m	0,2		0	
177					> 1 m	0,3			
178	B	Mur	Plâtre	Peinture	> 1 m	0,1		0	
179					< 1 m	0,3			
180	C	Mur	Plâtre	Peinture	< 1 m	0,1		0	
181					> 1 m	0,5			
182	D	Mur	Plâtre	Peinture	> 1 m	0,2		0	
183					< 1 m	0,4			
184	PL	Plafond	Lambris bois		Sud	0,4		0	
185					Nord	0,5			
186		Plinthe(s)	Bois	Peinture	Gauche	0,4		0	
187					Droite	0,5			
188	A	Porte	Bois	Peinture	Dormant	0,2		0	
189					Ouvrant	0,6			
190		Rangement(s)	Porte(s) et étagère(s) bois		Gauche	0,4		0	
191					Droite	0,5			
192	C	Volet - Extérieur	Bois	Verni		0,4		0	
193	C	Volet - Intérieur	Bois	Verni		0,6		0	

Nombre d'unités de diagnostic : **12**
 Nombre d'unités de classe 3 : **0**
 Risque de saturnisme infantile : **Non**
 Dégradation du bâti : **Non**

Nombre de mesures : **22**
 % d'unités de classe 3 : **0 %**

1er étage Chambre 2

N° DE MESURE	Zone	Unité de diagnostic	Substrat	Revêtement apparent	Localisation de la mesure	Mesure (mg/cm ²)	État de conser.	Classement	Observations / Nature dégradation
194	C	Fenêtre - Extérieur	Bois	Peinture	Ouvrant	0,4		0	
195					Dormant	0,4			
196	C	Fenêtre - Intérieur	Bois	Peinture	Ouvrant	0,3		0	
197					Dormant	0,5			
198	A	Mur	Plâtre	Peinture	> 1 m	0,3		0	
199					< 1 m	0,5			
200	B	Mur	Plâtre	Peinture	> 1 m	0,1		0	
201					< 1 m	0,6			
202	C	Mur	Plâtre	Peinture	> 1 m	0,2		0	
203					< 1 m	0,3			
204	D	Mur	Plâtre	Peinture	< 1 m	0,1		0	
205					> 1 m	0,4			
206	PL	Plafond	Lambris bois		Nord	0,1		0	
207					Sud	0,1			
208		Plinthe(s)	Faïence		Gauche	0,6		0	
209					Droite	0,6			
210	A	Porte	Bois	Peinture	Dormant	0,2		0	
211					Ouvrant	0,5			
212		Rangement(s)	Porte(s) et étagère(s) bois		Droite	0,1		0	
213					Gauche	0,2			
214	C	Volet - Extérieur	Bois	Verni		0,1		0	
215	C	Volet - Intérieur	Bois	Verni		0,1		0	

Nombre d'unités de diagnostic : **12**

Nombre de mesures : **22**

Nombre d'unités de classe 3 : **0**

% d'unités de classe 3 : **0 %**

Risque de saturnisme infantile : **Non**

Dégradation du bâti : **Non**

1er étage WC

N° DE MESURE	Zone	Unité de diagnostic	Substrat	Revêtement apparent	Localisation de la mesure	Mesure (mg/cm ²)	État de conser.	Classement	Observations / Nature dégradation
216	D	Fenêtre - Extérieur	Bois	Peinture	Ouvrant	0,1		0	
217					Dormant	0,4			
218	D	Fenêtre - Intérieur	Bois	Peinture	Ouvrant	0,2		0	
219					Dormant	0,4			
220	B	Mur	Faïence		< 1 m	0,4		0	
221					> 1 m	0,6			
222	C	Mur	Faïence		> 1 m	0,2		0	
223					< 1 m	0,6			
224	D	Mur	Faïence		< 1 m	0,3		0	
225					> 1 m	0,3			
226	A	Mur	Plâtre	Peinture	> 1 m	0,1		0	
227					< 1 m	0,3			
228	B	Mur	Plâtre	Peinture	> 1 m	0,1		0	
229					< 1 m	0,3			
230	C	Mur	Plâtre	Peinture	< 1 m	0,3		0	
231					> 1 m	0,4			
232	D	Mur	Plâtre	Peinture	> 1 m	0,1		0	
233					< 1 m	0,5			

N° DE MESURE	Zone	Unité de diagnostic	Substrat	Revêtement apparent	Localisation de la mesure	Mesure (mg/cm ²)	État de conser.	Classement	Observations / Nature dégradation
234	PL	Plafond	Lambris bois		Nord	0,2		0	
235					Sud	0,3			
236		Plinthe(s)	Faïence		Gauche	0,4		0	
237					Droite	0,6			
238	A	Porte	Bois	Peinture	Dormant	0,4		0	
239					Ouvrant	0,5			

Nombre d'unités de diagnostic : **12**
 Nombre d'unités de classe 3 : **0**
 Risque de saturnisme infantile : **Non**
 Dégradation du bâti : **Non**

Nombre de mesures : **24**
 % d'unités de classe 3 : **0 %**

1er étage Salle de bains

N° DE MESURE	Zone	Unité de diagnostic	Substrat	Revêtement apparent	Localisation de la mesure	Mesure (mg/cm ²)	État de conser.	Classement	Observations / Nature dégradation
240	C	Fenêtre - Extérieur	Bois	Peinture	Dormant	0,2		0	
241					Ouvrant	0,6			
242	C	Fenêtre - Intérieur	Bois	Peinture	Ouvrant	0,1		0	
243					Dormant	0,1			
244	A	Mur	Faïence		< 1 m	0,1		0	
245					> 1 m	0,5			
246	B	Mur	Faïence		< 1 m	0,3		0	
247					> 1 m	0,6			
248	C	Mur	Faïence		> 1 m	0,5		0	
249					< 1 m	0,6			
250	D	Mur	Faïence		> 1 m	0,2		0	
251					< 1 m	0,6			
252	A	Mur	Plâtre	Peinture	> 1 m	0,3		0	
253					< 1 m	0,6			
254	B	Mur	Plâtre	Peinture	< 1 m	0,1		0	
255					> 1 m	0,6			
256	C	Mur	Plâtre	Peinture	< 1 m	0,3		0	
257					> 1 m	0,5			
258	D	Mur	Plâtre	Peinture	> 1 m	0,1		0	
259					< 1 m	0,2			
260	PL	Plafond	Placoplâtre		Nord	0,2		0	
261					Sud	0,3			
262		Plinthe(s)	Faïence		Gauche	0,3		0	
263					Droite	0,4			
264	A	Porte	Bois	Peinture	Dormant	0,3		0	
265					Ouvrant	0,4			
266	C	Volet - Extérieur	Bois	Verni		0,2		0	
267	C	Volet - Intérieur	Bois	Verni		0,2		0	

Nombre d'unités de diagnostic : **15**
 Nombre d'unités de classe 3 : **0**
 Risque de saturnisme infantile : **Non**
 Dégradation du bâti : **Non**

Nombre de mesures : **28**
 % d'unités de classe 3 : **0 %**

1er étage Chambre 3

N° DE MESURE	Zone	Unité de diagnostic	Substrat	Revêtement apparent	Localisation de la mesure	Mesure (mg/cm²)	État de conser.	Classement	Observations / Nature dégradation
268	B	Fenêtre - Extérieur	Bois	Peinture	Ouvrant	0,2		0	
269					Dormant	0,6			
270	B	Fenêtre - Intérieur	Bois	Peinture	Ouvrant	0,1		0	
271					Dormant	0,6			
272	A	Mur	Plâtre	Peinture	< 1 m	0,5		0	
273					> 1 m	0,6			
274	B	Mur	Plâtre	Peinture	> 1 m	0,3		0	
275					< 1 m	0,5			
276	C	Mur	Plâtre	Peinture	< 1 m	0,3		0	
277					> 1 m	0,4			
278	D	Mur	Plâtre	Peinture	< 1 m	0,1		0	
279					> 1 m	0,1			
280	PL	Plafond	Lambris bois		Nord	0,1		0	
281					Sud	0,4			
282		Plinthe(s)	Bois	Peinture	Droite	0,2		0	
283					Gauche	0,5			
284	A	Porte	Bois	Peinture	Ouvrant	0,4		0	
285					Dormant	0,5			
286	B	Volet - Extérieur	Bois	Verni		0,4		0	
287	B	Volet - Intérieur	Bois	Verni		0,3		0	

Nombre d'unités de diagnostic : **11**
 Nombre d'unités de classe 3 : **0**
 Risque de saturnisme infantile : **Non**
 Dégradation du bâti : **Non**

Nombre de mesures : **20**
 % d'unités de classe 3 : **0 %**

1er étage Chambre 4

N° DE MESURE	Zone	Unité de diagnostic	Substrat	Revêtement apparent	Localisation de la mesure	Mesure (mg/cm²)	État de conser.	Classement	Observations / Nature dégradation
288	C	Fenêtre - Extérieur	Bois	Peinture	Dormant	0,1		0	
289					Ouvrant	0,2			
290	C	Fenêtre - Intérieur	Bois	Peinture	Dormant	0,3		0	
291					Ouvrant	0,5			
292	A	Mur	Plâtre	Peinture	> 1 m	0,2		0	
293					< 1 m	0,5			
294	B	Mur	Plâtre	Peinture	< 1 m	0,1		0	
295					> 1 m	0,1			
296	C	Mur	Plâtre	Peinture	> 1 m	0,1		0	
297					< 1 m	0,5			
298	D	Mur	Plâtre	Peinture	< 1 m	0,2		0	
299					> 1 m	0,2			
300	PL	Plafond	Lambris bois		Nord	0,1		0	
301					Sud	0,4			
302		Plinthe(s)	Bois	Peinture	Droite	0,5		0	
303					Gauche	0,6			
304	A	Porte	Bois	Peinture	Ouvrant	0,1		0	
305					Dormant	0,1			
306	C	Volet - Extérieur	Bois	Verni		0,6		0	
307	C	Volet - Intérieur	Bois	Verni		0,5		0	

Nombre d'unités de diagnostic : **11**
 Nombre d'unités de classe 3 : **0**
 Risque de saturnisme infantile : **Non**
 Dégradation du bâti : **Non**

Nombre de mesures : **20**
 % d'unités de classe 3 : **0 %**

2ème étage Combles

N° DE MESURE	Zone	Unité de diagnostic	Substrat	Revêtement apparent	Localisation de la mesure	Mesure (mg/cm²)	État de conser.	Classement	Observations / Nature dégradation
308		Mur	Bois		< 1 m	0,5		0	
309	> 1 m				0,6				
310		Mur	Brique		> 1 m	0,4		0	
311	< 1 m				0,6				
312		Mur	Pierres		< 1 m	0,2		0	
313	> 1 m				0,4				
314	PL	Plafond	Charpente bois		Sud	0,1		0	
315					Nord	0,5			
316	PL	Plafond	Flexo		Nord	0,1		0	
317					Sud	0,6			
318	PL	Plafond	Voliges bois		Nord	0,2		0	
319					Sud	0,4			

Nombre d'unités de diagnostic : **6**
 Nombre d'unités de classe 3 : **0**
 Risque de saturnisme infantile : **Non**
 Dégradation du bâti : **Non**

Nombre de mesures : **12**
 % d'unités de classe 3 : **0 %**

ANNEXES

Plans et croquis

- Planche 1/3 : Rez de chaussée
- Planche 2/3 : 1er étage
- Planche 3/3 : 2ème étage






Légende			
	Mesure > 1 mg/cm² sur une unité de diagnostic classée 1 ou 2		Mesure > 1 mg/cm² sur une unité de diagnostic classée 3
	Plancher ou plafond menaçant de s'effondrer		Coulures ou ruissellement
	Moisissures ou taches d'humidité		

PLANCHE DE REPERAGE USUEL			<i>Adresse de l'immeuble:</i> 2 rue Neuve 31310 MONTBRUN BOCAGE	
<i>N° dossier:</i> 2024-01-26442				
<i>N° planche:</i> 1/3	<i>Version:</i> 1	<i>Type:</i> Croquis		
<i>Origine du plan:</i> Cabinet de diagnostic			<i>Bâtiment – Niveau:</i> Rez de chaussée	

Document sans échelle remis à titre indicatif

Placard sous escalier

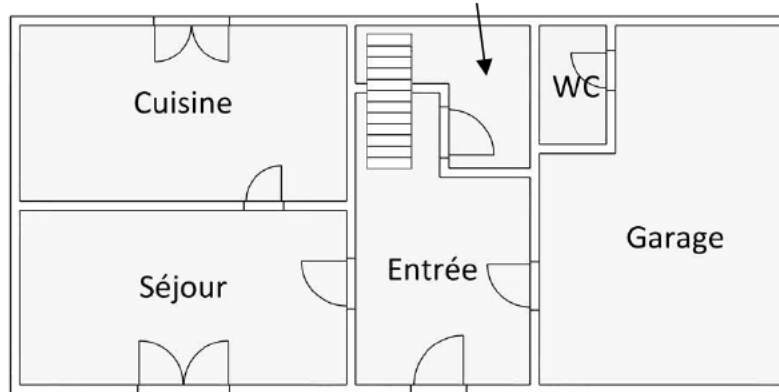


PLANCHE DE REPERAGE USUEL			<i>Adresse de l'immeuble:</i> 2 rue Neuve 31310 MONTBRUN BOCAGE	
<i>N° dossier:</i> 2024-01-26442				
<i>N° planche:</i> 2/3	<i>Version:</i> 1	<i>Type:</i> Croquis		
<i>Origine du plan:</i> Cabinet de diagnostic			<i>Bâtiment – Niveau:</i> 1er étage	

Document sans échelle remis à titre indicatif

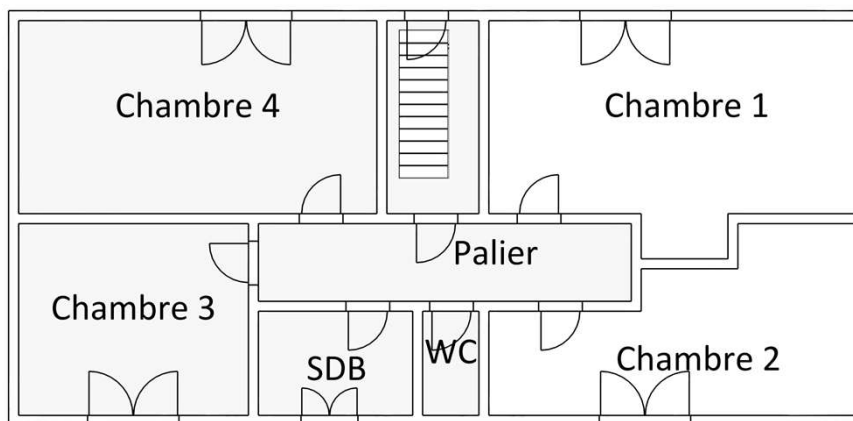




PLANCHE DE REPERAGE USUEL			<i>Adresse de l'immeuble:</i> 2 rue Neuve 31310 MONTBRUN BOCAGE	
<i>N° dossier:</i> 2024-01-26442				
<i>N° planche:</i> 3/3		<i>Version:</i> 1	<i>Type:</i> Croquis	
<i>Origine du plan:</i> Cabinet de diagnostic			<i>Bâtiment – Niveau:</i> 2ème étage	

Document sans échelle remis à titre indicatif



Notice d'information

Si le logement que vous vendez, achetez ou louez comporte des revêtements contenant du plomb, sachez que le plomb est dangereux pour la santé.

Deux documents vous informent :

- Le constat de risque d'exposition au plomb vous permet de localiser précisément ces revêtements : **lisez-le attentivement !**
- La présente notice d'information résume ce que vous devez savoir pour éviter l'exposition au plomb dans ce logement.

LES EFFETS DU PLOMB SUR LA SANTÉ

L'ingestion ou l'inhalation de plomb est toxique. Elle provoque des effets réversibles (anémie, troubles digestifs) ou irréversibles (atteinte du système nerveux, baisse du quotient intellectuel, etc.). Une fois dans l'organisme, le plomb est stocké, notamment dans les os, d'où il peut être libéré dans le sang, des années ou même des dizaines d'années plus tard. **L'intoxication chronique par le plomb, appelée saturnisme, est particulièrement grave chez le jeune enfant. Les femmes en âge de procréer doivent également se protéger car, pendant la grossesse, le plomb peut traverser le placenta et contaminer le fœtus.**

LES MESURES DE PRÉVENTION EN PRÉSENCE DE REVÊTEMENTS CONTENANT DU PLOMB

Des peintures fortement chargées en plomb (céruse) ont été couramment utilisées jusque vers 1950. Ces peintures, souvent recouvertes par d'autres revêtements depuis, peuvent être dégradées à cause de l'humidité, à la suite d'un choc, par grattage ou à l'occasion de travaux : les écailles et les poussières ainsi libérées constituent alors une source d'intoxication. Ces peintures représentent le principal risque d'exposition au plomb dans l'habitation.

Le plomb contenu dans les peintures ne présente pas de risque tant qu'elles sont en bon état ou inaccessibles. En revanche, le risque apparaît dès qu'elles s'écaillent ou se dégradent. Dans ce cas, votre enfant peut s'intoxiquer :

- S'il porte à la bouche des écailles de peinture contenant du plomb ;
- S'il se trouve dans une pièce contaminée par des poussières contenant du plomb ;
- S'il reste à proximité de travaux dégageant des poussières contenant du plomb.

Le plomb en feuille contenu dans certains papiers peints (posés parfois sur les parties humides des murs) n'est dangereux qu'en cas d'ingestion de fragments de papier. Le plomb laminé des balcons et rebords extérieurs de fenêtre n'est dangereux que si l'enfant a accès à ces surfaces, y porte la bouche ou suce ses doigts après les avoir touchés.

Pour éviter que votre enfant ne s'intoxique :

- Surveillez l'état des peintures et effectuez les menues réparations qui s'imposent sans attendre qu'elles s'aggravent ;
- Lutte contre l'humidité, qui favorise la dégradation des peintures ;
- Évitez le risque d'accumulation des poussières : ne posez pas de moquette dans les pièces où l'enfant joue, nettoyez souvent le sol, les rebords de fenêtres avec une serpillière humide ;
- Veillez à ce que votre enfant n'ait pas accès à des peintures dégradées, à des papiers peints contenant une feuille de plomb, ou à du plomb laminé (balcons, rebords extérieurs de fenêtres) ; lavez ses mains, ses jouets.

En cas de travaux portant sur des revêtements contenant du plomb, prenez des précautions :

- Si vous confiez les travaux à une entreprise, remettez-lui une copie du constat du risque d'exposition au plomb, afin qu'elle mette en œuvre les mesures de prévention adéquates ;
- Tenez les jeunes enfants éloignés du logement pendant toute la durée des travaux ; avant tout retour d'un enfant après travaux, les locaux doivent avoir été parfaitement nettoyés ;
- Si vous réalisez les travaux vous-même, prenez soin d'éviter la dissémination de poussières contaminées dans tout le logement et éventuellement le voisinage.

Si vous êtes enceinte :

- Ne réalisez jamais vous-même des travaux portant sur des revêtements contenant du plomb ;
- Éloignez-vous de tous travaux portant sur des revêtements contenant du plomb.

Si vous craignez qu'il existe un risque pour votre santé ou celle de votre enfant, parlez-en à votre médecin (généraliste, pédiatre, médecin de protection maternelle et infantile, médecin scolaire) qui prescrira, s'il le juge utile, un dosage de plomb dans le sang (plombémie). Des informations sur la prévention du saturnisme peuvent être obtenues auprès des directions départementales des territoires, des agences régionales de la santé ou des services communaux d'hygiène et de santé, ou sur les sites internet des ministères chargés de la santé et du logement.

Attestation d'assurance

ATTESTATION

RESPONSABILITE CIVILE ENTREPRISE

AXA France IARD, atteste que :

DIFS EXPERTISES
Messieurs Stéphane FRECAUT et Stéphane DUPIN
16 rue du Barry
31210 MONTREIL

Bénéficiaire du contrat n° 10755853904 souscrit par AGENDA France garantissant les conséquences pécuniaires de la Responsabilité Civile pouvant lui incomber du fait de l'exercice des activités garanties par ce contrat.

Ce contrat a pour objet de :

- Satisfaire aux obligations édictées par l'ordonnance n° 2005 - 05 du 8 juin 2005 et son décret d'application n° 2006 - 1114 du 5 septembre 2006, codifié aux articles R 271-1 à R 271-4 et L 271-1 à L 271-6 du Code de la construction et de l'habitation, ainsi que ses textes subséquents ;
- Garantir l'Assuré contre les conséquences pécuniaires de la responsabilité civile professionnelle qu'il peut encourir à l'égard d'autrui du fait des activités, telles que déclarées aux Dispositions Particulières, à savoir :

Sont couvertes les activités suivantes, sous réserve que les compétences de l'Assuré, personne physique ou que les compétences de ses diagnostiqueurs salariés aient été certifiées par un organisme accrédité, lorsque la réglementation l'exige, et ce pour l'ensemble des diagnostics réalisés :

Repérage listes A et B, construction de DAPP et de DTA, évaluation périodique de l'état de conservation des matériaux et produits contenant de l'amiante, repérage liste C, repérage avant travaux immeubles bâtis, examen visuel après travaux de retrait de matériaux et produits contenant de l'amiante, dans tout type de bâtiment et plus généralement dans tout type d'ouvrage ou d'équipement de génie civil. (Amiante AVEC mention)

Repérage amiante avant travaux autres immeubles (ouvrages et infrastructures de transport)

Repérage de plomb avant travaux

Constat de risque d'exposition au plomb (CREP), parties privatives et parties communes

Repérage de plomb avant travaux

Mesures de concentration en plomb dans les poussières

Etat de l'installation intérieure d'électricité, parties privatives et parties communes

Etat de l'installation intérieure de gaz

Diagnostic termite avant vente, parties privatives et parties communes

Repérage de termites avant travaux

Etat parasitaire - Diagnostic Méliques

Diagnostic de performance énergétique (DPE) tous types de bâtiments

Diagnostic de performance énergétique (DPE) projet

Réalisation des attestations de prise en compte de la réglementation thermique pour les maisons individuelles ou accolées

Conseil et Etude en rénovation énergétique sans mise en oeuvre des préconisations

Audit énergétique réglementaire de bâtiments ne comportant qu'un seul logement

Mesurage surface privative (Carrez)

Mesurages surfaces habitable, utile, de plancher - Relevés de surfaces

Plans et croquis à l'exclusion de toute activité de conception

Relevé de cotés pour la vérification de plans d'évacuation et constat visuel de présence ou non de portes coupe-feu dans les immeubles d'habitation

Fiche de renseignement insonorisation PERVA / Bien

Etat des lieux local

Constat logement décent

Prêt conventionné - Prêt à taux zéro - Normes d'habitabilité

Détermination de la concentration en plomb dans l'eau des canalisations

Installation de détecteurs de fumée

Diagnostic INTravail

Diagnostic de performance numérique

Attestation d'exposition des formations argileuses au phénomène de mouvement de terrain différentiel

Etat des nuisances sonores aériennes (ENSA)

Etat des risques et pollutions (ERP)

Constat sécurité piscine

Milieu de copropriété, tarification de charges

Diagnostic Technique Global (DTG) / Projet de Plan Pluriannuel de Travaux (PPPT)

Garantie RC Professionnelle : 3 000 000 € par sinistre et par année d'assurance et par Cabinet.

La présente attestation ne peut engager l'Assuré au-delà des limites et conditions du contrat auquel elle se réfère. Sa validité cesse pour les risques situés à l'étranger dès lors que l'assurance de ces derniers doit être souscrite conformément à la législation locale auprès d'Assureurs agréés dans la nation considérée.

La présente attestation est valable pour la période du 1^{er} janvier 2024 au 31 janvier 2025, sous réserve du paiement de la prime et des possibilités de suspension ou de réhabilitation en cours d'année d'assurance pour les cas prévus par le Code des Assurances ou le contrat.

Etablie à PARIS LA DEFENSE, le 19 décembre 2023, pour la Société AXA

AXA France IARD SA
Société anonyme au capital de 214 799 589 Euros
Siège social : 333, Terrasse de France - 92757 Nanterre Cedex - 75 257 460 R.C.S. Nanterre
Entreprise régie par le Code des assurances - TVA intracommunautaire n° FR 14 722 957 460
Opérateur d'assurances membres de l'Union art. 351 C.C.B. / seul pour les garanties portées par AXA Assistance

Certifications

La certification
QUALIXPERT
des diagnosticiens

Certificat N° C3241

Monsieur Stéphane DUPIN

ACCREDITATION
N° 4444
PORTES
SERVICES
www.cofrac.fr

Certifié dans le cadre du processus de certification PR04 et / ou PR16 consultable sur www.qualixpert.com conformément à l'ordonnance 2005-055 titre II du 8 juin 2005 et au décret 2006-1114 du 05 septembre 2006.

dans le(s) domaine(s) suivant(s) :

Amiante avec mention	Certificat valable Du 12/06/2023 au 11/06/2030	Arrêté du 24 décembre 2021 défrayant les critères de certification des opérateurs de diagnostic technique et des organismes de formation et d'accréditation des organismes de certification.
Constat de risque d'exposition au plomb	Certificat valable Du 30/07/2023 au 29/07/2030	Arrêté du 24 décembre 2021 défrayant les critères de certification des opérateurs de diagnostic technique et des organismes de formation et d'accréditation des organismes de certification.
Etat relatif à la présence de termites dans le bâtiment mention France Métropolitaine	Certificat valable Du 30/07/2023 au 29/07/2030	Arrêté du 24 décembre 2021 défrayant les critères de certification des opérateurs de diagnostic technique et des organismes de formation et d'accréditation des organismes de certification.
Etat des installations intérieures de gaz	Certificat valable Du 13/06/2023 au 12/06/2030	Arrêté du 24 décembre 2021 défrayant les critères de certification des opérateurs de diagnostic technique et des organismes de formation et d'accréditation des organismes de certification.
Etat des installations intérieures d'électricité	Certificat valable Du 12/06/2023 au 11/06/2030	Arrêté du 24 décembre 2021 défrayant les critères de certification des opérateurs de diagnostic technique et des organismes de formation et d'accréditation des organismes de certification.
Diagnostic de performance énergétique tous types de bâtiments	Certificat valable Du 31/07/2023 au 30/07/2030	Arrêté du 24 décembre 2021 défrayant les critères de certification des opérateurs de diagnostic technique et des organismes de formation et d'accréditation des organismes de certification.

Date d'établissement le **lundi 10 juillet 2023**

Marjorie ALBERT
Directrice Administrative

P10

Une certification peut être suspendue, modifiée ou retirée à tout moment. Pour une utilisation appropriée de ce certificat, la portée des certifications et leurs validités doivent être vérifiées sur le site internet de LCC QUALIXPERT www.qualixpert.com.

F99 Certification de compétence version N 010130

LCC 17, rue Borel - 81100 CASTRES
Tél. 05 63 73 06 13 - Fax 05 63 73 32 87 - www.qualixpert.com
srl ou capital de 8000 euros - APE 71208 - RCS Castres SIRET 493 037 832 0018

Attestation d'indépendance

« Je soussigné Stéphane FRECAUT, Gérant du Cabinet AGENDA, atteste sur l'honneur, conformément aux articles L271-6 et R271-3 du Code de la Construction et de l'Habitation :

- Disposer des moyens en matériel et en personnel nécessaires aux prestations ;
- Que les personnes chargées de la réalisation des états, constats et diagnostics disposent des moyens et des certifications requises leur permettant de mener à bien leur mission ;
- Avoir souscrit une assurance permettant de couvrir les conséquences d'un engagement de notre responsabilité en raison de nos interventions ;
- N'avoir aucun lien de nature à porter atteinte à notre impartialité et à notre indépendance, ni avec le propriétaire ou son mandataire qui fait appel à nous, ni avec une entreprise pouvant réaliser des travaux sur les ouvrages, installations ou équipements pour lesquels il nous est demandé de réaliser la présente mission, et notamment :
 - N'accorder, directement ou indirectement, à l'entité visée à l'article 1er de la loi n° 70-9 du 2 janvier 1970 qui intervient pour la vente ou la location du bien objet de la présente mission, aucun avantage ni rétribution, sous quelque forme que ce soit ;
 - Ne recevoir, directement ou indirectement, de la part d'une entreprise pouvant réaliser des travaux sur les ouvrages, installations ou équipements sur lesquels porte la présente mission, aucun avantage ni rétribution, sous quelque forme que ce soit. »



DIFS EXPERTISES
Tél : 06 38 81 99 21
16 rue du Barry
31210 MONTREIL
cabinet.agenda.difs@hotmail.com
Siret : 910 598 705 000 10

État du bâtiment relatif à la présence de termites

DÉSIGNATION DU OU DES BÂTIMENTS

Adresse : **2 rue Neuve
31310 MONTBRUN BOCAGE**

Référence cadastrale : **G / 611,631**

Lot(s) de copropriété : **Sans objet** N° étage : **Sans objet**

Nature du bâtiment : **Maison individuelle**

Étendue de la prestation : **Parties Privatives**

Nombre de niveaux : **3**

Année de construction : **Avant 1948**



DÉSIGNATION DU CLIENT

Client : **S.C.P. RIVERE ET FILLAUD MAITRE FILLAUD Yann-Eric – 1 rue du Président Wilson 31220 CAZERES**

Qualité du client (sur déclaration de l'intéressé) :

- Propriétaire de l'immeuble
 Autre, le cas échéant (préciser) : **Huissier**

DÉSIGNATION DE L'OPÉRATEUR DE DIAGNOSTIC

Opérateur de diagnostic : **Stéphane DUPIN**
Certification n°C3241 délivrée le 30/07/2023 pour 7 ans par LCC Qualixpert (17 rue Borrel 81100 CASTRES)

Cabinet de diagnostics : **DFS EXPERTISES**
Secteur Comminges et Hautes-Pyrénées 16 rue du Barry – 31210 MONTREJEAU
N° SIRET : **910 598 705 00010**

Compagnie d'assurance : **AXA** N° de police : **10755853504** Validité : **du 01/01/2024 au 01/01/2025**

Le présent rapport est établi par une personne dont les compétences sont certifiées par l'organisme certificateur mentionné sous le nom de l'opérateur de diagnostic concerné.



RÉALISATION DE LA MISSION

N° de dossier : **2024-01-26442 #T**

Ordre de mission du : **23/01/2024**
L'attestation requise par l'article R271-3 du CCH, reproduite en annexe, a été transmise au donneur d'ordre préalablement à la conclusion du contrat de prestation de service.

Accompagnateur(s) : **Pas d'accompagnateur**

Informations collectées auprès du donneur d'ordre : **Traitement antérieur contre les termites :** **Oui** **Non** **Ne sait pas**
Présence de termites dans le bâtiment : **Oui** **Non** **Ne sait pas**

Document(s) fourni(s) : **Aucun**

Moyens mis à disposition : **Aucun**

Laboratoire(s) d'analyses : **Sans objet**

Commentaires : **Néant**

CADRE RÉGLEMENTAIRE

- Articles L126-4 à L126-6 et R126-2 à R126-4 du Code de la Construction et de l'Habitation : Obligations d'entretien
- Article L126-24 du Code de la Construction et de l'Habitation : Informations et diagnostics obligatoires
- Articles L131-3 du Code de la Construction et de l'Habitation : Stabilité et solidité
- Articles R126-42 et D126-43 du Code de la Construction et de l'Habitation : État du bâtiment relatif à la présence de termites
- Articles R131-4, R184-7 et R184-8 du Code de la Construction et de l'Habitation : Protection contre les insectes xylophages
- Articles L271-4 à L271-6 et R271-1 à D271-5 du Code de la Construction et de l'Habitation : Dossier de diagnostic technique
- Arrêté du 29 mars 2007 modifié définissant le modèle et la méthode de réalisation de l'état du bâtiment relatif à la présence de termites
- Norme NF P 03-201 (Mars 2012) : État du bâtiment relatif à la présence de termites
- Existence d'un arrêté préfectoral pris en application de l'article L131-3 du CCH : **Oui** **Non**

Nota : Sauf indication contraire, l'ensemble des références légales, réglementaires et normatives s'entendent de la version des textes en vigueur au jour de la réalisation du diagnostic.

LIMITES DU DOMAINE D'APPLICATION DU DIAGNOSTIC

Cet état relatif à la présence de termites a pour objectif de rechercher, au moment de l'intervention, des traces visibles d'infestations ou altérations provoquées par des termites, de les repérer et de dresser le présent constat, résultat d'un examen visuel de l'ensemble des parties visibles et accessibles susceptibles d'être démontées sans outils, ainsi que de sondages non destructifs des bois (sauf parties déjà altérées ou dégradées) au moyen d'un poinçon.

Les éléments cachés (plafonds, murs, sols) par du mobilier, des revêtements de décoration de type moquette, PVC, lambris, panneaux bois, isolation, cloison ou tout autre matériau pouvant masquer un élément bois, ne peuvent être examinés par manque d'accessibilité. Les parties d'ouvrage et éléments en bois inclus dans la structure du bâtiment, les éléments coffrés ou les sous-faces de planchers ne peuvent être contrôlés, notre mission n'autorisant pas de démontage ni de destruction.

L'intervention n'a pas eu pour but de donner un diagnostic de la résistance mécanique des bois et matériaux, même s'il y a eu bûchage (enlèvement de matière, afin de vérifier jusqu'où s'est répandue l'attaque). Le présent rapport n'a de valeur que pour la date de la visite et est exclusivement limité à l'état relatif à la présence de termites dans le bâtiment objet de la mission.



SYNTHÈSE DE L'ÉTAT DU BÂTIMENT RELATIF À LA PRÉSENCE DE TERMITES

**Dans le cadre de la mission objet du présent rapport,
il n'a pas été repéré d'indices d'infestation de termites.**

Présence d'indices d'infestation d'agents de dégradation biologique du bois autres que les termites.

Des agents de dégradation biologique du bois ayant été repérés sur le bien objet de ce constat, nous vous recommandons de prendre contact avec une entreprise qualifiée afin d'envisager le traitement des bois le plus adapté.

Nota :

- ▶ Dans le cas de la présence de termites (y compris aux abords immédiats du bâtiment), il est rappelé l'obligation de déclaration en mairie de l'infestation prévue aux articles L126-4 et R126-2 du Code de la Construction et de l'Habitation.
Cette déclaration consiste, dans le mois suivant l'édition du présent rapport, en un courrier recommandé accompagné d'une copie complète du présent rapport, annexes comprises.
- ▶ Dans le cas de la présence de mэрule, il est rappelé l'obligation de déclaration en mairie de l'infestation prévue à l'article L126-5 du Code de la Construction et de l'Habitation.
Cette déclaration consiste en un courrier recommandé accompagné d'une copie complète du présent rapport, annexes comprises.
- ▶ Conformément à l'article L271-6 du Code de la Construction et de l'Habitation, l'opérateur ayant réalisé cet état relatif à la présence de termites n'a aucun lien de nature à porter atteinte à son impartialité et à son indépendance ni avec le propriétaire ou son mandataire qui fait appel à lui, ni avec une entreprise pouvant réaliser des travaux sur des ouvrages pour lesquels il lui est demandé d'établir cet état.



AGENDA Diagnostics vous éclaire sur les pathologies, avec des solutions à mettre en œuvre.

Obtenez plus d'informations en scannant le QR Code ci-contre ou en cliquant sur le lien suivant :

<https://www.agendadiagnostics.fr/etat-parasitaire-guide-des-pathologies.html>

IDENTIFICATION DES PARTIES DU BÂTIMENT VISITÉES ET RÉSULTATS DU DIAGNOSTIC

Légende des colonnes des tableaux de repérage

COLONNE	Abréviation	Commentaire
Parties de bâtiment visitées	HR	Taux d'humidité relative du local
	TA	Température ambiante du local
Ouvrages, parties d'ouvrages et éléments examinés	A, B, ..., Z	Murs : le mur A est le mur d'entrée dans la pièce, les lettres suivantes sont affectées aux autres murs en fonction du sens des aiguilles d'une montre
Résultat du diagnostic d'infestation	Absence d'indice	Absence d'indice d'infestation de termites

Rez de chaussée

PARTIES DE BÂTIMENT VISITÉES	Ouvrages, parties d'ouvrages et éléments examinés	Résultat du diagnostic d'infestation
Extérieur	Fenêtre Bois Verni, Mur Crépi Peinture, Plancher Marbre, Porte Bois Verni, Volet Bois Verni	Absence d'indice
Entrée	Fenêtre Bois Peinture (Mur C), Mur Crépi Peinture (Murs A+B+C+D), Plafond Lambris bois, Plancher Carrelage, Plinthe(s) Faïence, Porte Bois Peinture (Mur B), Porte Bois Verni (Mur A), Porte droite Bois Peinture (Mur D), Porte gauche Bois Peinture (Mur D)	Absence d'indice
Séjour	Fenêtre Bois Verni (Mur B), Mur Crépi Peinture (Murs A+B+C+D), Mur Faïence (Murs B+C), Plafond Lambris bois, Plancher Carrelage, Plinthe(s) Faïence, Porte Bois Peinture (Murs A+D), Volet Bois Verni (Mur B)	Absence d'indice



PARTIES DE BÂTIMENT VISITÉES	Ouvrages, parties d'ouvrages et éléments examinés	Résultat du diagnostic d'infestation
Cuisine	Fenêtre Bois Verni (Mur C), Mur Faïence (Murs A+B+C), Mur Plâtre Peinture (Murs A+B+C+D), Plafond Lambris bois, Plancher Carrelage, Plinthe(s) Faïence, Porte Bois Peinture (Mur A), Volet Bois Verni (Mur C)	Absence d'indice
Placard sous escalier	Mur Enduit ciment (Murs A+B+C+D), Plafond Béton, Plancher Carrelage, Plinthe(s) Faïence, Porte Bois Peinture (Mur A)	Absence d'indice
Garage	Fenêtre Pavé de verre (Mur B), Mur Enduit ciment (Murs A+B+C+D), Plafond Lambris bois, Plancher Ciment bouchardé, Porte droite Bois Peinture (Mur A), Porte gauche Bois Peinture (Mur A)	Absence d'indice
WC	Fenêtre Bois Peinture (Mur B), Mur Enduit ciment Peinture (Murs A+B+C+D), Mur Faïence (Murs A+B+C+D), Plafond Béton Peinture, Plancher Carrelage, Plinthe(s) Faïence, Porte Bois Peinture (Mur A)	Absence d'indice

1er étage

PARTIES DE BÂTIMENT VISITÉES	Ouvrages, parties d'ouvrages et éléments examinés	Résultat du diagnostic d'infestation
Palier	Mur Plâtre Peinture (Murs A+B+C+D), Plafond Lambris bois, Plancher Carrelage, Plinthe(s) Faïence, Porte Bois Peinture (Mur D), Porte droite Bois Peinture (Murs A+C), Porte gauche Bois Peinture (Murs A+C), Porte milieu Bois Peinture (Murs A+C)	Absence d'indice
Chambre 1	Fenêtre Bois Peinture (Mur C), Mur Plâtre Peinture (Murs A+B+C+D), Plafond Lambris bois, Plancher Bois, Plancher Carrelage, Plinthe(s) Bois Peinture, Porte Bois Peinture (Mur A), Rangement(s) Porte(s) et étagère(s) bois, Volet Bois Verni (Mur C)	Absence d'indice
Chambre 2	Fenêtre Bois Peinture (Mur C), Mur Plâtre Peinture (Murs A+B+C+D), Plafond Lambris bois, Plancher Carrelage, Plinthe(s) Faïence, Porte Bois Peinture (Mur A), Rangement(s) Porte(s) et étagère(s) bois, Volet Bois Verni (Mur C)	Absence d'indice
WC	Fenêtre Bois Peinture (Mur D), Mur Faïence (Murs B+C+D), Mur Plâtre Peinture (Murs A+B+C+D), Plafond Lambris bois, Plancher Carrelage, Plinthe(s) Faïence, Porte Bois Peinture (Mur A)	Absence d'indice
Salle de bains	Fenêtre Bois Peinture (Mur C), Mur Faïence (Murs A+B+C+D), Mur Plâtre Peinture (Murs A+B+C+D), Plafond Placoplâtre, Plancher Carrelage, Plinthe(s) Faïence, Porte Bois Peinture (Mur A), Volet Bois Verni (Mur C)	Absence d'indice
Chambre 3	Fenêtre Bois Peinture (Mur B), Mur Plâtre Peinture (Murs A+B+C+D), Plafond Lambris bois, Plancher Bois, Plinthe(s) Bois Peinture, Porte Bois Peinture (Mur A), Volet Bois Verni (Mur B)	Absence d'indice
Chambre 4	Fenêtre Bois Peinture (Mur C), Mur Plâtre Peinture (Murs A+B+C+D), Plafond Lambris bois, Plancher Bois, Plinthe(s) Bois Peinture, Porte Bois Peinture (Mur A), Volet Bois Verni (Mur C)	Absence d'indice



2ème étage

PARTIES DE BÂTIMENT VISITÉES	Ouvrages, parties d'ouvrages et éléments examinés	Résultat du diagnostic d'infestation
Combles	Mur Bois, Mur Brique, Mur Pierres, Plafond Charpente bois, Plafond Flexo, Plafond Voliges bois, Plancher Bois	Absence d'indice

IDENTIFICATION DES BÂTIMENTS ET PARTIES DU BÂTIMENT (PIÈCES ET VOLUMES) N'AYANT PU ÊTRE VISITÉS ET JUSTIFICATION

Néant

IDENTIFICATION DES OUVRAGES, PARTIES D'OUVRAGES ET ÉLÉMENTS QUI N'ONT PAS ÉTÉ EXAMINÉS ET JUSTIFICATION

Néant

MOYENS D'INVESTIGATION UTILISÉS

À tous les niveaux du bâtiment, y compris les niveaux inférieurs non habités (caves, vides sanitaires, garages...) :

- ▶ Examen visuel des parties visibles et accessibles : sols, murs, cloisons, plafonds et ensemble des éléments de bois, produits cellulés non rattachés au bâti (débris de bois, planches, cageots, papiers, cartons, etc.) posés à même le sol, matériaux non cellulés rattachés au bâti et pouvant être altérés par les termites (matériaux d'isolation, gaines électriques, revêtement de sol ou muraux, etc.) ;
- ▶ Sondage mécanique non destructif des bois visibles et accessibles, notamment à l'aide de poinçons, de lames, etc., sauf sur les éléments en bois dégradés, où les sondages sont approfondis et si nécessaire destructifs.

Inspection du périmètre externe du bâtiment (dans sa totalité ou partiellement en fonction de la nature des obstacles techniques) sur une zone de 10 mètres de distance dans la limite de la propriété par rapport à l'emprise du bâtiment : examen des arbres et autres végétaux, souches, piquets de clôture, poteaux, planches ou autres débris de végétaux posés sur le sol, des stockages de bois et de tous les matériaux contenant de la cellulose.

L'équipement de base de l'opérateur doit comporter a minima un poinçon, une lame (couteau, cutter), une lampe et une loupe.

CONSTATATIONS DIVERSES

Les constatations suivantes ne concernent le bâtiment objet du présent état que si la case correspondante est cochée :

- Présence d'indices d'infestation d'agents de dégradation biologique du bois autres que les termites**

Dont notamment :

LOCALISATION	Indices	Photo
2ème étage Combles	Insectes à larves xylophages	

Nota : Les indices d'infestation des autres agents de dégradation biologique du bois sont notés de manière générale pour information du donneur d'ordre, il n'est donc pas nécessaire d'en indiquer la nature, le nombre et la localisation précises. Si le donneur d'ordre souhaite il fait réaliser une recherche de ces agents dont la méthodologie et les éléments sont décrits dans la norme NF P 03-200.

- Présence d'indices d'infestation de termites aux abords immédiats
- Signes de traitement antérieur

- Autres constatations**

Indice de présence d'insectes à larves xylophages., Présence de tuiles décalées, il est conseillé de faire intervenir un couvreur
Présence d'étai. : 2ème étage Combles



DATES DE VISITE ET D'ÉTABLISSEMENT DE L'ÉTAT

Visite effectuée le **30/01/2024** (*temps passé sur site : 3h00*)

État rédigé à **MONTREJEAU**, le **31/01/2024**

Opérateur de diagnostic : **Stéphane DUPIN**

Durée de validité : **Six mois, jusqu'au 30/07/2024**

Signature de l'opérateur de diagnostic



Cachet de l'entreprise



DFS EXPERTISES

Secteur Comminges et Hautes-Pyrénées

16 rue du Barry

31210 MONTREJEAU

Tél : 06 38 81 99 21

SIRET : 910 598 705 00010 – APE : 7120B

Le présent rapport ne peut être reproduit que dans son intégralité (annexes comprises), et avec l'accord écrit de son signataire.

ANNEXES



Notice d'information

GÉNÉRALITÉS SUR LES TERMITES (ISOPTÈRES)

En France métropolitaine et dans les DOM, les zones contaminées ou susceptibles de l'être font l'objet de mesures réglementaires (arrêtés préfectoraux et/ou municipaux).

Il existe une carte précisant les départements soumis à arrêtés préfectoraux, disponible sur le site : www.developpement-durable.gouv.fr.

Dans les DOM, il est fréquent que des espèces différentes attaquent la même construction.

Termites présents en France métropolitaine

Termites souterrains

À ce jour, en France métropolitaine, cinq espèces de termites souterrains sont identifiées (voir le fascicule de documentation FD X 40- 501) :

- Reticulitermes flavipes ;
- Reticulitermes lucifugus ;
- Reticulitermes banyulensis ;
- Reticulitermes grassei ;
- Reticulitermes urbis.

L'infestation d'un bâtiment débute le plus souvent à partir de ses assises, caves, sous-sols, sols, vides sanitaires, mitoyennetés, et d'une manière générale de tout contact avec la terre. Lors de la réalisation d'un état relatif à la présence de termites, une attention toute particulière est portée à l'examen de ces zones.

Les termites progressent du sol vers les niveaux supérieurs. Il est rare que la charpente d'un immeuble isolé soit attaquée par des termites s'il n'y a pas d'infestation ailleurs dans le bâtiment en particulier dans les niveaux inférieurs.

Termites dits de bois sec

L'espèce *Kalotermes flavicollis* est présente dans le sud de la France métropolitaine, principalement sur le pourtour méditerranéen. Fréquente dans les jardins sur les arbres fruitiers, dans les espaces verts et dans les vignes, cette espèce ne provoque qu'exceptionnellement des dégâts dans les lieux habités. Si c'est le cas, les dégradations sont très localisées.

Le genre *Cryptotermes* est présent sur le territoire métropolitain, où il est signalé de façon très ponctuelle.

TERMITES PRÉSENTS DANS LES DOM

Termites souterrains

Dans les Départements d'Outre-Mer, les espèces de termites souterrains provoquant des dégâts dans les bâtiments sont nombreuses et très actives. Les conditions climatiques favorisent leur développement.

On rencontre essentiellement deux genres :

Coptotermes : Réunion, Guyane ;

Heterotermes : Guyane, Guadeloupe, Martinique.

Termites dits de bois sec

Dans tous ces départements, les espèces rencontrées appartiennent au genre *Cryptotermes*. Leurs besoins en eau sont peu importants. L'humidité des bois « secs à l'air » peut suffire à assurer leur développement.

De l'extérieur, les signes de leur activité sont peu évidents. On décèle les infestations par la présence de petits tas d'excréments en forme de petits granulés de 0,5 mm à 1 mm de diamètre environ, de la couleur des bois attaqués, qui accumulés pendant un certain temps dans le nid sont rejetés à l'extérieur par des petits orifices à peine visibles.

Termites arboricoles

Certaines espèces de termites à nids épigés (souvent sur les arbres) peuvent provoquer des dégâts importants. Elles appartiennent au genre *Nasutitermes*.

Ces espèces construisent des galeries tunnels et des nids sur les troncs d'arbres, les branches ou dans les constructions. Elles passent également par des réseaux de galeries souterrains pour exploiter des végétaux ou s'attaquer aux maisons.

Nasutitermes : Guyane, Guadeloupe, Martinique.

EXEMPLES DE NATURE D'INDICES D'INFESTATION PAR LES TERMITES SOUTERRAINS

- a) Altérations dans le bois ;
- b) Termites souterrains vivants ;
- c) Galeries-tunnels (ou cordonnets) ou concrétions ;
- d) Cadavres ou restes d'individus reproducteurs (imagos) ;
- e) Orifices obturés ou non.

EXEMPLES DE NATURE D'INDICES D'INFESTATION PAR LES TERMITES DE BOIS SEC

- a) Altérations dans le bois (avec fèces) ;
- b) Cadavres ou restes d'individus reproducteurs.

EXEMPLES DE NATURE D'INDICES D'INFESTATION PAR LES TERMITES ARBORICOLES

- a) Altérations dans le bois ;
- b) Termites vivants ;
- c) Galeries-tunnels (ou cordonnets) ou concrétions ;
- d) Cadavres ou restes d'individus reproducteurs (imagos) ;
- e) Orifices obturés ou non ;
- f) Présence de nid aérien.



Attestation d'assurance

RESPONSABILITE CIVILE ENTREPRISE

AXA

AXA France IARD, atteste que : **DIFS EXPERTISES**
Messieurs Stéphane FRECAUT et Stéphane DUPIN
16 rue du Barry
31210 MONTREJEAU

Bénéficiaire du contrat n° 10755053504 souscrit par AGENDA France garantissant les conséquences pécuniaires de la Responsabilité Civile pouvant lui incomber du fait de l'exercice des activités garanties par ce contrat.

Ce contrat a pour objet de :

- Satisfaire aux obligations édictées par l'ordonnance n° 2005 - 055 du 8 juin 2005 et son décret d'application n° 2006 - 1114 du 5 septembre 2006, codifié aux articles R.271-1 à R.271-4 et L.271-1 à L.271-6 du Code de la construction et de l'habitation, ainsi que ses textes subséquents ;
- Garantir l'Assuré contre les conséquences pécuniaires de la responsabilité civile professionnelle qu'il peut encourir à l'égard d'autrui du fait des activités, telles que déclarées aux Dispositions Particulières, à savoir :

Sont couvertes les activités suivantes, sous réserve que les compétences de l'Assuré, personne physique ou que les compétences de ses diagnostiqueurs salariés aient été certifiées par un organisme accrédité, lorsque la réglementation l'exige, et ce pour l'ensemble des diagnostics réalisés :

Repérage listes A et B, construction de DAPP et de DTA, évaluation périodique de l'état de conservation des matériaux et produits contenant de l'amiante, repérage liste C, repérage avant travaux immeubles bâtis, examen visuel après travaux de retrait de matériaux et produits contenant de l'amiante, dans tout type de bâtiment et plus généralement dans tout type d'ouvrage ou d'équipement de génie civil. (Amiante AVEC mention)

Repérage amiante avant travaux autres immeubles (ouvrages et infrastructures de transport)

Repérage de plomb avant travaux

Constat de risque d'exposition au plomb (CREP), parties privatives et parties communes

Repérage de plomb avant travaux

Mesures de concentration en plomb dans les poussières

Etat de l'installation intérieure d'électricité, parties privatives et parties communes

Etat de l'installation intérieure de gaz

Diagnostic termites avant vente, parties privatives et parties communes

Repérage de termites avant travaux

Etat parasitaire - Diagnostic Méliques

Diagnostic de performance énergétique (DPE) tous types de bâtiments

Diagnostic de performance énergétique (DPE) projet

Réalisation des attestations de prise en compte de la réglementation thermique pour les maisons individuelles ou accolées

Conseil et Etude en rénovation énergétique sans mise en oeuvre des préconisations

Audit énergétique réglementaire de bâtiments ne comportant qu'un seul logement

Mesurage surface privative (Carrez)

Mesurages surfaces habitable, utile, de plancher - Relevés de surfaces

Plans et croquis à l'exclusion de toute activité de conception

Relevé de cotés pour la vérification de plans d'évacuation et constat visuel de présence ou non de portes coupe-feu dans les immeubles d'habitation

Fiche de renseignement insonorisation PERVA / Bien

Etat des lieux local

Constat logement décent

Prêt conventionné - Prêt à taux zéro - Normes d'habitabilité

Détermination de la concentration en plomb dans l'eau des canalisations

Installation de détecteurs de fumée

Diagnostic INTravail

Diagnostic de performance numérique

Attestation d'exposition des formations argileuses au phénomène de mouvement de terrain différentiel

Etat des nuisances sonores aériennes (ENSA)

Etat des risques et pollutions (ERP)

Constat sécurité piscine

Milieux de copropriété, tantièmes de charges

Diagnostic Technique Global (DTG) / Projet de Plan Pluriannuel de Travaux (PPPT)

Garantie RC Professionnelle : 3 000 000 € par sinistre et par année d'assurance et par Cabinet.

La présente attestation ne peut engager l'Assuré au-delà des limites et conditions du contrat auquel elle se réfère.
Sa validité cesse pour les risques situés à l'étranger dès lors que l'assurance de ces derniers doit être souscrite conformément à la législation locale auprès d'Assureurs agréés dans la nation considérée.

La présente attestation est valable pour la période du 1^{er} janvier 2024 au 31 janvier 2025, sous réserve du paiement de la prime et des possibilités de suspension ou de réhabilitation en cours d'année d'assurance pour les cas prévus par le Code des Assurances ou le contrat.

Etablie à PARIS LA DEFENSE, le 19 décembre 2023, pour la Société AXA

AXA France IARD SA
Société anonyme au capital de 214 799 589 Euros
Siège social : 333, Terrasse de France - 92757 Nanterre Cedex - 75 257 460 R.C.S. Nanterre
Entreprise régie par le Code des assurances - TVA intracommunautaire n° FR 14 722 957 460
Opérateur d'assurances membres de l'Union art. 351 C.C.B. / seul pour les garanties portées par AXA Assistance

ATTESTATION

1/1

Certifications

La certification QUALIXPERT des diagnosticiens

Certificat N° C3241

Monsieur Stéphane DUPIN

cofrac
CERTIFICATION DE PERSONNES
ACCREDITATION
N° 4444
PORTES
SERVICES
www.cofrac.fr

Certifié dans le cadre du processus de certification PR04 et / ou PR16 consultable sur www.qualixpert.com conformément à l'ordonnance 2005-055 titre II du 8 juin 2005 et au décret 2006-1114 du 05 septembre 2006.

dans le(s) domaine(s) suivant(s) :

Amiante avec mention	Certificat valable Du 12/06/2023 au 11/06/2030	Arrêté du 24 décembre 2021 définissant les critères de certification des opérateurs de diagnostic technique et des organismes de formation et d'accréditation des organismes de certification.
Constat de risque d'exposition au plomb	Certificat valable Du 30/07/2023 au 29/07/2030	Arrêté du 24 décembre 2021 définissant les critères de certification des opérateurs de diagnostic technique et des organismes de formation et d'accréditation des organismes de certification.
Etat relatif à la présence de termites dans le bâtiment mention France Métropolitaine	Certificat valable Du 30/07/2023 au 29/07/2030	Arrêté du 24 décembre 2021 définissant les critères de certification des opérateurs de diagnostic technique et des organismes de formation et d'accréditation des organismes de certification.
Etat des installations intérieures de gaz	Certificat valable Du 13/06/2023 au 12/06/2030	Arrêté du 24 décembre 2021 définissant les critères de certification des opérateurs de diagnostic technique et des organismes de formation et d'accréditation des organismes de certification.
Etat des installations intérieures d'électricité	Certificat valable Du 12/06/2023 au 11/06/2030	Arrêté du 24 décembre 2021 définissant les critères de certification des opérateurs de diagnostic technique et des organismes de formation et d'accréditation des organismes de certification.
Diagnostic de performance énergétique tous types de bâtiments	Certificat valable Du 31/07/2023 au 30/07/2030	Arrêté du 24 décembre 2021 définissant les critères de certification des opérateurs de diagnostic technique et des organismes de formation et d'accréditation des organismes de certification.

Date d'établissement le lundi 10 juillet 2023

Marjorie ALBERT
Directrice Administrative

P10

Une certification peut être suspendue, modifiée ou retirée à tout moment.
Pour une utilisation appropriée de ce certificat, la portée des certifications et leurs validités doivent être vérifiées sur le site internet de LCC QUALIXPERT www.qualixpert.com.

F99 Certification de compétence version N 010130

LCC 17, rue Borel - 81100 CASTRES
Tél. 05 63 73 06 13 - Fax 05 63 73 32 87 - www.qualixpert.com
srl ou capital de 8000 euros - APE 71208 - RCS Castres SIRET 493 037 832 0018

Attestation d'indépendance

« Je soussigné Stéphane FRECAUT, Gérant du Cabinet AGENDA, atteste sur l'honneur, conformément aux articles L271-6 et R271-3 du Code de la Construction et de l'Habitation :

- Disposer des moyens en matériel et en personnel nécessaires aux prestations ;
- Que les personnes chargées de la réalisation des états, constats et diagnostics disposent des moyens et des certifications requises leur permettant de mener à bien leur mission ;
- Avoir souscrit une assurance permettant de couvrir les conséquences d'un engagement de notre responsabilité en raison de nos interventions ;
- N'avoir aucun lien de nature à porter atteinte à notre impartialité et à notre indépendance, ni avec le propriétaire ou son mandataire qui fait appel à nous, ni avec une entreprise pouvant réaliser des travaux sur les ouvrages, installations ou équipements pour lesquels il nous est demandé de réaliser la présente mission, et notamment :
 - N'accorder, directement ou indirectement, à l'entité visée à l'article 1er de la loi n° 70-9 du 2 janvier 1970 qui intervient pour la vente ou la location du bien objet de la présente mission, aucun avantage ni rétribution, sous quelque forme que ce soit ;
 - Ne recevoir, directement ou indirectement, de la part d'une entreprise pouvant réaliser des travaux sur les ouvrages, installations ou équipements sur lesquels porte la présente mission, aucun avantage ni rétribution, sous quelque forme que ce soit. »



DIFS EXPERTISES
Tél : 06 38 81 99 21
16 rue du Barry
31210 MONTREJEAU
cabinet.agenda.difs@hotmail.com
Siret : 910 598 705 000 10

[Signature]

État de l'installation intérieure d'électricité

DÉSIGNATION DU OU DES IMMEUBLES BÂTIS

Adresse : **2 rue Neuve
31310 MONTBRUN BOCAGE**

Référence cadastrale : **G / 611,631**

Lot(s) de copropriété : **Sans objet**

Type d'immeuble : **Maison individuelle**

Année de construction : **Avant 1948**

Année de l'installation : **> 15 ans**

Distributeur d'électricité : **Enedis**



Étage : **Sans objet** Palier : **Sans objet** N° de porte : **Sans objet** Identifiant fiscal (si connu) : **Non communiqué**

Identification des parties du bien (pièces et emplacements) n'ayant pu être visitées et justification : **Néant**

IDENTIFICATION DU DONNEUR D'ORDRE

Donneur d'ordre : **S.C.P. RIVERE ET FILLAUD MAITRE FILLAUD Yann-Eric – 1 rue du Président Wilson 31220 CAZERES**

Qualité du donneur d'ordre (sur déclaration de l'intéressé) : **Huissier**

Propriétaire : **INDIVISION [REDACTED] – 15 Chemin Panchaud 31140 PECHBONNIEU**

IDENTIFICATION DE L'OPÉRATEUR AYANT RÉALISÉ L'INTERVENTION

Opérateur de diagnostic : **Stéphane DUPIN**
Certification n°C3241 délivrée le 12/06/2023 pour 7 ans par LCC Qualixpert (17 rue Borrel 81100 CASTRES)

Cabinet de diagnostics : **DFS EXPERTISES**
Secteur Comminges et Hautes-Pyrénées 16 rue du Barry – 31210 MONTREJEAU
N° SIRET : **910 598 705 00010**

Compagnie d'assurance : **AXA** N° de police : **10755853504** Validité : **du 01/01/2024 au 01/01/2025**

Le présent rapport est établi par une personne dont les compétences sont certifiées par l'organisme certificateur mentionné sous le nom de l'opérateur de diagnostic concerné.

RÉALISATION DE LA MISSION

N° de dossier :	2024-01-26442 #E1
Ordre de mission du :	23/01/2024 L'attestation requise par l'article R271-3 du CCH, reproduite en annexe, a été transmise au donneur d'ordre préalablement à la conclusion du contrat de prestation de service.
Accompagnateur(s) :	Pas d'accompagnateur
Document(s) fourni(s) :	Aucun
Moyens mis à disposition :	Aucun
Commentaires :	Néant

CADRE RÉGLEMENTAIRE

- Articles L134-7, R134-49 et R134-50 du Code de la Construction et de l'Habitation : Sécurité des installations électriques
- Articles R126-35 et R126-36 du Code de la Construction et de l'Habitation : État de l'installation intérieure d'électricité
- Articles L271-4 à L271-6 et R271-1 à D271-5 du Code de la Construction et de l'Habitation : Dossier de diagnostic technique
- Articles 2 et 3-3 de la Loi n°89-462 du 6 juillet 1989 tendant à améliorer les rapports locatifs
- Décret n°2016-1105 du 11 août 2016 relatif à l'état de l'installation intérieure d'électricité dans les logements en location
- Arrêté du 28 septembre 2017 définissant le modèle et la méthode de réalisation de l'état de l'installation intérieure d'électricité dans les immeubles à usage d'habitation
- Norme NF C 16-600 (Juillet 2017) : État des installations électriques des parties privatives des locaux à usage d'habitation
=> Nous ne retenons de cette norme que les points n'entrant pas en contradiction avec l'arrêté du 28 septembre 2017, dont notamment les numéros d'article et les libellés d'anomalie (non définis dans l'arrêté), ainsi que les adéquations non précisées dans l'arrêté

Nota : Sauf indication contraire, l'ensemble des références légales, réglementaires et normatives s'entendent de la version des textes en vigueur au jour de la réalisation du diagnostic.

RAPPEL DES LIMITES DU CHAMP DE RÉALISATION DU DIAGNOSTIC

L'état de l'installation intérieure d'électricité porte sur l'ensemble de l'installation intérieure d'électricité à basse tension des locaux à usage d'habitation située en aval de l'appareil général de commande et de protection de cette installation. Il ne concerne pas les matériels d'utilisation amovibles, ni les circuits internes des matériels d'utilisation fixes, destinés à être reliés à l'installation électrique fixe, ni les installations de production ou de stockage par batteries d'énergie électrique du générateur jusqu'au point d'injection au réseau public de distribution d'énergie ou au point de raccordement à l'installation intérieure. Il ne concerne pas non plus les circuits de téléphonie, de télévision, de réseau informatique, de vidéophonie, de centrale d'alarme, etc., lorsqu'ils sont alimentés en régime permanent sous une tension inférieure ou égale à 50 V en courant alternatif et 120 V en courant continu.

L'intervention de l'opérateur réalisant l'état de l'installation intérieure d'électricité ne porte que sur les constituants visibles, visitables, de l'installation au moment du diagnostic. Elle s'effectue sans démontage de l'installation électrique (hormis le démontage des capots des tableaux électriques lorsque cela est possible) ni destruction des isolants des câbles.

Des éléments dangereux de l'installation intérieure d'électricité peuvent ne pas être repérés, notamment :

- Les parties de l'installation électrique non visibles (incorporées dans le gros œuvre ou le second œuvre ou masquées par du mobilier) ou nécessitant un démontage ou une détérioration pour pouvoir y accéder (boîtes de connexion, conduits, plinthes, goulottes, huisseries, éléments chauffants incorporés dans la maçonnerie, luminaires des piscines plus particulièrement) ;
- Les parties non visibles ou non accessibles des tableaux électriques après démontage de leur capot ;
- Inadéquation entre le courant assigné (calibre) des dispositifs de protection contre les surintensités et la section des conducteurs sur toute la longueur des circuits.

Nota : Le diagnostic a pour objet d'identifier, par des contrôles visuels, des essais et des mesurages, les défauts susceptibles de compromettre la sécurité des personnes. En aucun cas, il ne constitue un contrôle de conformité de l'installation vis-à-vis d'une quelconque réglementation.



CONCLUSION RELATIVE À L'ÉVALUATION DES RISQUES POUVANT PORTER ATTEINTE À LA SÉCURITÉ DES PERSONNES

Dans le cadre de la mission objet du présent rapport,
l'installation intérieure d'électricité comporte une ou des anomalies.

Présence de points de contrôle n'ayant pu être vérifiés.

Anomalies avérées selon les domaines suivants

Dans cette synthèse, une anomalie compensée par une mesure compensatoire correctement mise en œuvre n'est pas prise en compte.

- 1) Appareil général de commande et de protection et son accessibilité
- 2) Dispositif de protection différentiel à l'origine de l'installation / Prise de terre et installation de mise à la terre
- 3) Dispositif de protection contre les surintensités adapté à la section des conducteurs, sur chaque circuit
- 4) La liaison équipotentielle et installation électrique adaptées aux conditions particulières des locaux contenant une douche ou une baignoire
- 5) Matériels électriques présentant des risques de contacts directs avec des éléments sous tension – Protection mécanique des conducteurs
- 6) Matériels électriques vétustes, inadaptés à l'usage



Installations particulières





- P1-P2) Appareils d'utilisation situés dans des parties communes et alimentés depuis la partie privative ou inversement
- P3) Piscine privée, ou bassin de fontaine

Informations complémentaires

- IC) Socles de prise de courant, dispositif à courant différentiel résiduel à haute sensibilité

ANOMALIES IDENTIFIÉES

DOMAINE / N° ARTICLE ⁽¹⁾⁽²⁾	Libellé et localisation (*) des anomalies / Mesures compensatoires ⁽³⁾	Photo
2 / B.3.3.1 d	La valeur de la résistance de la prise de terre n'est pas adaptée au courant différentiel résiduel (sensibilité) du ou des dispositifs différentiels protégeant l'ensemble de l'installation électrique. <u>Localisation</u> : Prise de terre <u>Précision</u> : Valeur trop importante	
2 / B.3.3.6 a1	Au moins un socle de prise de courant ne comporte pas de broche de terre. <u>Localisation</u> : Rez de chaussée Séjour, Rez de chaussée Garage <u>Précision</u> : Prise de courant sans broche de terre	
2 / B.3.3.6.1	Mesure compensatoire (pour B.3.3.6 a1) : Non mise en œuvre ou mise en œuvre incorrecte	
2 / B.3.3.6 a3	Au moins un circuit (n'alimentant pas des socles de prises de courant) n'est pas relié à la terre. <u>Localisation</u> : Rez de chaussée WC <u>Précision</u> : Luminaire(s) non raccordé(s) à la terre	
2 / B.3.3.6.1	Mesure compensatoire (pour B.3.3.6 a3) : Non mise en œuvre ou mise en œuvre incorrecte	
2 / B.3.3.7 a	Au moins un conduit métallique en montage apparent ou encastré, comportant des conducteurs, n'est pas relié à la terre.	
2 / B.3.3.7.1	Mesure compensatoire (pour B.3.3.7 a) : Non mise en œuvre ou mise en œuvre incorrecte	

DOMAINE / N° ARTICLE ⁽¹⁾⁽²⁾	Libellé et localisation (*) des anomalies / Mesures compensatoires ⁽³⁾	Photo
4 / B.6.3.1 a	Local contenant une baignoire ou une douche : l'installation électrique ne répond pas aux prescriptions particulières appliquées à ce local (adéquation entre l'emplacement où est installé le matériel électrique et les caractéristiques de ce dernier – respect des règles de protection contre les chocs électriques liées aux zones). <u>Localisation</u> : 1er étage Salle de bains <u>Précision</u> : Emplacement du (des) matériel(s) non adapté à l'endroit où il(s) est (sont) installé(s) : Socle de prise de courant avec contact de terre en zone 3 (Non protégé par DDHS ≤ 30 mA) Indice de protection du (des) matériel(s) non adapté à l'endroit où il(s) est (sont) installé(s)	
5 / B.7.3 d	L'installation électrique comporte au moins une connexion avec une partie active nue sous tension accessible. <u>Localisation</u> : 1er étage Chambre 1, 1er étage Chambre 2 <u>Précision</u> : Présence de dominos visibles	
5 / B.7.3 e	L'installation électrique comporte au moins un dispositif de protection avec une partie active nue sous tension accessible. <u>Localisation</u> : 1er étage Chambre 1, Tableau de répartition principal n°1 <u>Précision</u> : Coupe-circuit à puits Interrupteur(s) avec fusible intégré – Socle(s) de prise de courant avec fusible intégré	
6 / B.8.3 a	L'installation comporte au moins un matériel électrique vétuste. <u>Localisation</u> : Rez de chaussée Garage <u>Précision</u> : Interrupteur avec fusible intégré – Conduit(s) 'Fro' (dit 'Bergmann' ou en tôle) posé(s) en apparent – Douille(s) métallique(s) simple(s) sans contact de mise à la terre	
5 / B.8.3 e	Au moins un conducteur isolé n'est pas placé sur toute sa longueur dans un conduit, une goulotte, une plinthe ou une huisserie, en matière isolante ou métallique, jusqu'à sa pénétration dans le matériel électrique qu'il alimente. <u>Localisation</u> : 1er étage Chambre 2 <u>Précision</u> : Conducteurs non protégés mécaniquement	

■ **Légende des renvois**

- (1) Référence des anomalies selon la norme NF C 16-600 – Annexe B
- (2) Référence des mesures compensatoires selon la norme NF C 16-600 – Annexe B
- (3) Une mesure compensatoire est une mesure qui permet de limiter un risque de choc électrique lorsque les règles fondamentales de sécurité ne peuvent s'appliquer pleinement pour des raisons soit économiques, soit techniques, soit administratives. Le n° d'article et le libellé de la mesure compensatoire sont indiqués au-dessous de l'anomalie concernée.
- (*) Avertissement : la localisation des anomalies n'est pas exhaustive. Il est admis que l'opérateur de diagnostic ne procède à la localisation que d'une anomalie par point de contrôle. Toutefois, cet avertissement ne concerne pas le test de déclenchement des dispositifs différentiels.



AGENDA Diagnostics vous éclaire sur les pathologies, avec des solutions à mettre en œuvre.
Obtenez plus d'informations en scannant le QR Code ci-contre ou en cliquant sur le lien suivant :
<https://www.agendadiagnostics.fr/electricite-guide-des-pathologies.html>

INFORMATIONS COMPLÉMENTAIRES

IC) SOCLES DE PRISE DE COURANT, DISPOSITIF À COURANT DIFFÉRENTIEL RÉSIDUEL À HAUTE SENSIBILITÉ

DOMAINE / N° ARTICLE ⁽¹⁾	Libellé des informations	Photo
IC / B.11 a3	Il n'y a aucun dispositif différentiel à haute sensibilité <= 30 mA.	
IC / B.11 b2	Au moins un socle de prise de courant n'est pas de type à obturateur.	
IC / B.11 c2	Au moins un socle de prise de courant ne possède pas un puits de 15 mm.	

(1) Référence des informations complémentaires selon la norme NF C 16-600 – Annexe B

AVERTISSEMENT PARTICULIER

Points de contrôle n'ayant pu être vérifiés

DOMAINE / N° ARTICLE ⁽¹⁾	Libellé des points de contrôle n'ayant pu être vérifiés	Motifs
2 / B.2.3.1 i	Déclenche par action sur le bouton test quand ce dernier est présent	Absence de bouton test
2 / B.3.3.2 a	Présence d'un conducteur de terre	Non trouvé.
2 / B.3.3.4 b	Section satisfaisante du conducteur de liaison équipotentielle principale	Conducteur(s) de liaison équipotentielle principale non trouvé(s).
3 / B.4.3 a1	Présence d'une protection contre les surintensités à l'origine de chaque circuit	Les supports sur lesquels sont fixés directement les dispositifs de protection ne sont pas à démonter dans le cadre du présent diagnostic : de ce fait, la section et l'état des conducteurs n'ont pu être vérifiés.
3 / B.4.3 e	Courant assigné (calibre) de la protection contre les surintensités de chaque circuit adapté à la section des conducteurs	Les supports sur lesquels sont fixés directement les dispositifs de protection ne sont pas à démonter dans le cadre du présent diagnostic : de ce fait, la section et l'état des conducteurs n'ont pu être vérifiés.

(1) Référence des numéros d'articles selon la norme NF C 16-600 – Annexe C

Pour les points de contrôle du diagnostic n'ayant pu être vérifiés, il est recommandé de faire contrôler ces points par un installateur électricien qualifié ou par un organisme d'inspection accrédité dans le domaine de l'électricité, ou, si l'installation électrique n'était pas alimentée, par un opérateur de diagnostic certifié lorsque l'installation sera alimentée.

Installations, parties d'installation ou spécificités non couvertes

Néant

Constatations concernant l'installation électrique et/ou son environnement

Néant

Autres types de constatation

- ▶ Remplacer les matériels présentant un risque de contact direct lors du remplacement du fusible.
- ▶ Remplacer les matériels vétustes.
- ▶ Mettre en place un nouveau tableau de répartition comprenant un DDHS 30mA en tête de l'installation et des disjoncteurs ou fusibles dont le calibre sera adapté à la section des conducteurs existants

CONCLUSION RELATIVE À L'ÉVALUATION DES RISQUES RELEVANT DU DEVOIR DE CONSEIL DE PROFESSIONNEL

L'installation intérieure d'électricité comportant une ou des anomalies, il est recommandé au propriétaire de les supprimer en consultant dans les meilleurs délais un installateur électricien qualifié afin d'éliminer les dangers qu'elle(s) présente(nt).



DATES DE VISITE ET D'ÉTABLISSEMENT DE L'ÉTAT

Visite effectuée le **30/01/2024**

Opérateur de diagnostic : **Stéphane DUPIN**

État rédigé à **MONTREJEAU**, le **31/01/2024**

Durée de validité :

Vente : **Trois ans, jusqu'au 30/01/2027**

Location : **Six ans, jusqu'au 30/01/2030**

Signature de l'opérateur de diagnostic



Cachet de l'entreprise



DFS EXPERTISES

Secteur Comminges et Hautes-Pyrénées

16 rue du Barry

31210 MONTREJEAU

Tél : 06 38 81 99 21

SIRET : 910 598 705 00010 – APE : 7120B

Le présent rapport ne peut être reproduit que dans son intégralité (annexes comprises), et avec l'accord écrit de son signataire.

EXPLICITATIONS DÉTAILLÉES RELATIVES AUX RISQUES ENCOURUS

Description des risques encourus en fonction des anomalies identifiées

APPAREIL GÉNÉRAL DE COMMANDE ET DE PROTECTION

Cet appareil, accessible à l'intérieur du logement permet d'interrompre, en cas d'urgence, en un lieu unique, connu et accessible, la totalité de la fourniture de l'alimentation électrique.

Son absence, son inaccessibilité ou un appareil inadapté ne permet pas d'assurer cette fonction de coupure en cas de danger (risque d'électrisation, voire d'électrocution), d'incendie, ou d'intervention sur l'installation électrique.

DISPOSITIF DE PROTECTION DIFFÉRENTIELLE À L'ORIGINE DE L'INSTALLATION

Ce dispositif permet de protéger les personnes contre les risques de choc électrique lors d'un défaut d'isolement sur un matériel électrique. Son absence ou son mauvais fonctionnement peut être la cause d'une électrisation, voire d'une électrocution.

PRISE DE TERRE ET INSTALLATION DE MISE À LA TERRE

Ces éléments permettent, lors d'un défaut d'isolement sur un matériel électrique, de dévier à la terre le courant de défaut dangereux qui en résulte.

L'absence de ces éléments ou leur inexistence partielle peut être la cause d'une électrisation, voire d'une électrocution.

DISPOSITIF DE PROTECTION CONTRE LES SURINTENSITÉS

Les disjoncteurs divisionnaires ou coupe-circuits à cartouche fusible, à l'origine de chaque circuit, permettent de protéger les conducteurs et câbles électriques contre les échauffements anormaux dus aux surcharges ou courts-circuits.

L'absence de ces dispositifs de protection ou leur calibre trop élevé peut être à l'origine d'incendies.

LIAISON ÉQUIPOTENTIELLE DANS LES LOCAUX CONTENANT UNE BAIGNOIRE OU UNE DOUCHE

Elle permet d'éviter, lors d'un défaut, que le corps humain ne soit traversé par un courant électrique dangereux.

Son absence privilégie, en cas de défaut, l'écoulement du courant électrique par le corps humain, ce qui peut être la cause d'une électrisation, voire d'une électrocution.

CONDITIONS PARTICULIÈRES DANS LES LOCAUX CONTENANT UNE BAIGNOIRE OU UNE DOUCHE

Les règles de mise en œuvre de l'installation électrique à l'intérieur de tels locaux permettent de limiter le risque de chocs électriques, du fait de la réduction de la résistance électrique du corps humain lorsque celui-ci est mouillé ou immergé.

Le non-respect de celles-ci peut être la cause d'une électrisation, voire d'une électrocution.

MATÉRIELS ÉLECTRIQUES PRÉSENTANT DES RISQUES DE CONTACT DIRECT

Les matériels électriques dont des parties nues sous tension sont accessibles (matériels électriques anciens, fils électriques dénudés, bornes de connexion non placées dans une boîte équipée d'un couvercle, matériels électriques cassés, etc.) présentent d'importants risques d'électrisation, voire d'électrocution.

MATÉRIELS ÉLECTRIQUES VÉTUSTES OU INADAPTÉS À L'USAGE

Ces matériels électriques, lorsqu'ils sont trop anciens, n'assurent pas une protection satisfaisante contre l'accès aux parties nues sous tension ou ne possèdent plus un niveau d'isolement suffisant. Lorsqu'ils ne sont pas adaptés à l'usage que l'on veut en faire, ils deviennent très dangereux lors de leur utilisation. Dans les deux cas, ces matériels présentent d'importants risques d'électrisation, voire d'électrocution.

APPAREILS D'UTILISATION SITUÉS DANS DES PARTIES COMMUNES ET ALIMENTÉS DEPUIS LES PARTIES PRIVATIVES

Lorsque l'installation électrique issue de la partie privative n'est pas mise en œuvre correctement, le contact d'une personne avec la masse d'un matériel électrique en défaut ou une partie active sous tension, peut être la cause d'électrisation, voire d'électrocution.

PISCINE PRIVÉE OU BASSIN DE FONTAINE

Les règles de mise en œuvre de l'installation électrique et des équipements associés à la piscine ou bassin de fontaine permettent de limiter le risque de chocs électriques, du fait de la réduction de la résistance électrique du corps humain lorsque celui-ci est mouillé ou immergé.

Le non-respect de celles-ci peut être la cause d'une électrisation, voire d'une électrocution.

Informations complémentaires

DISPOSITIF(S) DIFFÉRENTIEL(S) À HAUTE SENSIBILITÉ PROTÉGEANT TOUT OU PARTIE DE L'INSTALLATION ÉLECTRIQUE

L'objectif est d'assurer rapidement la coupure du courant de l'installation électrique ou du circuit concerné, dès l'apparition d'un courant de défaut même de faible valeur. C'est le cas notamment lors de la défaillance occasionnelle (telle que l'usure normale ou anormale des matériels, l'imprudence ou le défaut d'entretien, la rupture du conducteur de mise à la terre d'un matériel électrique) des mesures classiques de protection contre les risques d'électrisation, voire d'électrocution.

SOCLES DE PRISE DE COURANT DE TYPE À OBTURATEURS

L'objectif est d'éviter l'introduction, en particulier par un enfant, d'un objet dans une alvéole d'un socle de prise de courant sous tension pouvant entraîner des brûlures graves et/ou l'électrisation, voire l'électrocution.

SOCLES DE PRISE DE COURANT DE TYPE À PUIITS (15 MM MINIMUM)

La présence d'un puits au niveau d'un socle de prise de courant évite le risque d'électrisation, voire d'électrocution, au moment de l'introduction des fiches mâles non isolées d'un cordon d'alimentation.

ANNEXES

Caractéristiques de l'installation

INFORMATIONS GÉNÉRALES

Caractéristique	Valeur
Distributeur d'électricité	Enedis
L'installation est sous tension	Oui
Type d'installation	Monophasé
Année de l'installation	> 15 ans

COMPTEUR

Caractéristique	Valeur
Localisation	Rez de chaussée Garage
Index Heures Pleines	108
Index Heures Creuses	Sans objet

DISJONCTEUR DE BRANCHEMENT À PUISSANCE LIMITÉE

Caractéristique	Valeur
Localisation	Rez de chaussée Garage
Calibre	15 / 45 A
Intensité de réglage	30 A
Différentiel	500 mA

PRISE DE TERRE

Caractéristique	Valeur
Résistance	1170 Ω
Section du conducteur de terre	Non vérifiable
Section du conducteur principal de protection	2,5 mm² protégé mécaniquement
Section du conducteur de liaison équipotentielle principale	Conducteur(s) de liaison équipotentielle principale non trouvé(s).

TABLEAU DE RÉPARTITION PRINCIPAL N°1

Caractéristique	Valeur
Localisation	Rez de chaussée Garage
Section des conducteurs de la canalisation d'alimentation	Non vérifiable



Attestation d'assurance

RESPONSABILITE CIVILE ENTREPRISE

AXA

AXA France IARD, atteste que : DFS EXPERTISES
Messieurs Stéphane FRECAUT et Stéphane DUPIN
16 rue du Barry
31210 MONTREJEAU

Bénéficiaire du contrat n° 10755853504 souscrit par AGENDA France garantissant les conséquences pécuniaires de la Responsabilité Civile pouvant lui incomber du fait de l'exercice des activités garanties par ce contrat.

Ce contrat a pour objet de :

- Satisfaire aux obligations édictées par l'ordonnance n° 2005 - 05 du 8 juin 2005 et son décret d'application n° 2006 - 1114 du 5 septembre 2006, codifié aux articles R 271-1 à R 272-4 et L 271-1 à L 271-6 du Code de la construction et de l'habitation, ainsi que ses textes subséquents ;
- Garantir l'Assuré contre les conséquences pécuniaires de la responsabilité civile professionnelle qu'il peut encourir à l'égard d'autrui du fait des activités, telles que déclarées aux Dispositions Particulières, à savoir :

Sont couvertes les activités suivantes, sous réserve que les compétences de l'Assuré, personne physique ou que les compétences de vos diagnostiqueurs salariés aient été certifiées par un organisme accrédité, lorsque la réglementation l'exige, et ce pour l'ensemble des diagnostics réalisés :

Repérage listes A et B, construction de DAPP et de DTA, évaluation périodique de l'état de conservation des matériaux et produits contenant de l'amiante, repérage liste C, repérage avant travaux immeubles bâtis, examen visuel après travaux de retrait de matériaux et produits contenant de l'amiante, dans tout type de bâtiment et plus généralement dans tout type d'ouvrage ou d'équipement de génie civil. (Amiante AIFEC mention)

Repérage amiante avant travaux autres immeubles (ouvrages et infrastructures de transport)

Constat de risque d'exposition au plomb (CREP), parties privatives et parties communes

Repérage de plomb avant travaux

Repérage de plomb dans les poussières

Mesures de concentration en plomb dans les poussières

Etat de l'installation intérieure d'électricité, parties privatives et parties communes

Etat de l'installation intérieure de gaz

Diagnostic termite avant vente, parties privatives et parties communes

Repérage de termites avant travaux

Etat parasitaire - Diagnostic Méliès

Diagnostic de performance énergétique (DPE) tous types de bâtiments

Diagnostic de performance énergétique (DPE) projet

Réalisation des attestations de prise en compte de la réglementation thermique pour les maisons individuelles ou accolées

Conseil et Etude en rénovation énergétique sans mise en oeuvre des préconisations

Audit énergétique réglementaire de bâtiments ne comportant qu'un seul logement

Mesurage surface privative (Carrez)

Mesurages surfaces habitable, utile, de plancher - Relevés de surfaces

Plans et croquis à l'exclusion de toute activité de conception

Relevé de cotés pour la réalisation de plans d'évaluation et constat visuel de présence ou non de portes coupe-feu dans les immeubles d'habitation

Fiche de renseignement immeuble PERVA / Bien

Etat des lieux local

Constat logement décent

Prêt conventionné - Prêt à taux zéro - Normes d'habitabilité

Détermination de la concentration en plomb dans l'eau des canalisations

Installation de détecteurs de fumée

Diagnostic 10R/travaux

Diagnostic de performance numérique

Attestation d'exposition des formations argileuses au phénomène de mouvement de terrain différentiel

Etat des nuisances sonores aériennes (ENSA)

Etat des risques et pollutions (ERP)

Constat sécurité piscine

Millèmes de copropriété, tarification de charges

Diagnostic Technique Global (DTG) / Projet de Plan Pluriannuel de Travaux (PPTT)

Garantie RC Professionnelle : 1 000 000 € par sinistre et par année d'assurance et par Cabinet.

La présente attestation ne peut engager l'Assuré au-delà des limites et conditions du contrat auquel elle se réfère.
Sa validité cesse pour les risques situés à l'étranger dès lors que l'assurance de ces derniers doit être souscrite conformément à la législation locale auprès d'Assureurs agréés dans la nation considérée.

La présente attestation est valable pour la période du 1^{er} janvier 2024 au 1^{er} janvier 2025, sous réserve du paiement de la prime et des possibilités de suspension ou de réhabilitation en cours d'année d'assurance pour les cas prévus par le Code des Assurances ou le contrat.

Etablie à PARIS LA DEFENSE, le 19 décembre 2023, pour la Société AXA

AXA France IARD SA
Société anonyme au capital de 214 799 080 Euros
Siège social : 313, Terrasse de France - 92727 Nanterre Cedex 72 057 460 R.C.S. Nanterre
Entreprise régie par le Code des assurances - TVA intracommunautaire n° FR 14 722 057 460
Opérateur d'assurances membres de l'Union européenne - C.C.I. - C.C.P. - C.C.I. - C.C.P. - C.C.I. - C.C.P. - C.C.I. - C.C.P. - C.C.I. - C.C.P.

1/1

Certifications

La certification QUALIXPERT des diagnosticiens

Certificat N° C3241

Monsieur Stéphane DUPIN

COFRAC
CERTIFICATION DE PERSONNES
ACCREDITATION N° 4344
PORTES SERRURES
www.cofrac.fr

Certifié dans le cadre du processus de certification PR04 et / ou PR16 consultable sur www.qualixpert.com conformément à l'ordonnance 2005-055 titre II du 8 juin 2005 et au décret 2006-1114 du 05 septembre 2006.

dans le(s) domaine(s) suivant(s) :

Amiante avec mention	Certificat valable Du 12/06/2023 au 11/06/2030	Antériorité du 24 décembre 2021 défrayant les critères de certification des opérateurs de diagnostic technique et des organismes de formation et d'accréditation des organismes de certification.
Constat de risque d'exposition au plomb	Certificat valable Du 30/07/2023 au 29/07/2030	Antériorité du 24 décembre 2021 défrayant les critères de certification des opérateurs de diagnostic technique et des organismes de formation et d'accréditation des organismes de certification.
Etat relatif à la présence de termites dans le bâtiment mention France Métropolitaine	Certificat valable Du 30/07/2023 au 29/07/2030	Antériorité du 24 décembre 2021 défrayant les critères de certification des opérateurs de diagnostic technique et des organismes de formation et d'accréditation des organismes de certification.
Etat des installations intérieures de gaz	Certificat valable Du 13/06/2023 au 12/06/2030	Antériorité du 24 décembre 2021 défrayant les critères de certification des opérateurs de diagnostic technique et des organismes de formation et d'accréditation des organismes de certification.
Etat des installations intérieures d'électricité	Certificat valable Du 12/06/2023 au 11/06/2030	Antériorité du 24 décembre 2021 défrayant les critères de certification des opérateurs de diagnostic technique et des organismes de formation et d'accréditation des organismes de certification.
Diagnostic de performance énergétique tous types de bâtiments	Certificat valable Du 31/07/2023 au 30/07/2030	Antériorité du 24 décembre 2021 défrayant les critères de certification des opérateurs de diagnostic technique et des organismes de formation et d'accréditation des organismes de certification.

Date d'établissement le lundi 10 juillet 2023

Marjorie ALBERT
Directrice Administrative

P10

Une certification peut être suspendue, modifiée ou retirée à tout moment.
Pour une utilisation appropriée de ce certificat, la portée des certifications et leurs validités doivent être vérifiées sur le site internet de LCC QUALIXPERT www.qualixpert.com.

F99 Certification de compétence version N 010130

LCC 17, rue Borel - 81100 CASTRES
Tél. 05 63 73 06 13 - Fax 05 63 73 32 87 - www.qualixpert.com
srl ou capital de 8000 euros - APE 71208 - RCS Castres SIRET 493 037 832 0018

Attestation d'indépendance

« Je soussigné Stéphane FRECAUT, Gérant du Cabinet AGENDA, atteste sur l'honneur, conformément aux articles L271-6 et R271-3 du Code de la Construction et de l'Habitation :

- Disposer des moyens en matériel et en personnel nécessaires aux prestations ;
- Que les personnes chargées de la réalisation des états, constats et diagnostics disposent des moyens et des certifications requises leur permettant de mener à bien leur mission ;
- Avoir souscrit une assurance permettant de couvrir les conséquences d'un engagement de notre responsabilité en raison de nos interventions ;
- N'avoir aucun lien de nature à porter atteinte à notre impartialité et à notre indépendance, ni avec le propriétaire ou son mandataire qui fait appel à nous, ni avec une entreprise pouvant réaliser des travaux sur les ouvrages, installations ou équipements pour lesquels il nous est demandé de réaliser la présente mission, et notamment :
 - N'accorder, directement ou indirectement, à l'entité visée à l'article 1er de la loi n° 70-9 du 2 janvier 1970 qui intervient pour la vente ou la location du bien objet de la présente mission, aucun avantage ni rétribution, sous quelque forme que ce soit ;
 - Ne recevoir, directement ou indirectement, de la part d'une entreprise pouvant réaliser des travaux sur les ouvrages, installations ou équipements sur lesquels porte la présente mission, aucun avantage ni rétribution, sous quelque forme que ce soit. »



DFS EXPERTISES
Tél : 06 38 81 99 21
16 rue du Barry
31210 MONTREJEAU
cabinet.agenda.dfs@hotmail.com
Siret : 910 598 705 000 10

État de l'installation intérieure de gaz

DÉSIGNATION DU OU DES BÂTIMENTS

Adresse : **2 rue Neuve
31310 MONTBRUN BOCAGE**

Référence cadastrale : **G / 611,631**

Lot(s) de copropriété : **Sans objet** N° étage : **Sans objet**

Type de bâtiment : **Maison individuelle**

Nature du gaz distribué : GN GPL Air propané ou butané

Distributeur de gaz : **Gaz en bouteille**

Installation alimentée en gaz : Oui Non



DÉSIGNATION DU PROPRIÉTAIRE

Propriétaire : **INDIVISION [REDACTED] – 15 Chemin Panchaud 31140 PECHBONNIEU**

Si le propriétaire n'est pas le donneur d'ordre (sur déclaration de l'intéressé) :

Qualité du donneur d'ordre : **Huissier**

Identification : **S.C.P. RIVERE ET FILLAUD MAITRE FILLAUD Yann-Eric – 1 rue du Président Wilson 31220 CAZERES**

Titulaire du contrat de fourniture de gaz :

Identification : **Sans objet**

N° de téléphone : **Non fourni**

Références du contrat : Numéro de point de livraison gaz :
 Numéro du point de comptage estimation (PCE) à 14 chiffres :
 Numéro de compteur : **Absence de compteur**

DÉSIGNATION DE L'OPÉRATEUR DE DIAGNOSTIC

Opérateur de diagnostic : **Stéphane DUPIN**
Certification n°C3241 délivrée le 13/06/2023 pour 7 ans par LCC Qualixpert (17 rue Borrel 81100 CASTRES)

Cabinet de diagnostics : **DFS EXPERTISES**
Secteur Comminges et Hautes-Pyrénées 16 rue du Barry – 31210 MONTREJEAU
N° SIRET : **910 598 705 00010**

Compagnie d'assurance : **AXA** N° de police : **10755853504** Validité : **du 01/01/2024 au 01/01/2025**

Le présent rapport est établi par une personne dont les compétences sont certifiées par l'organisme certificateur mentionné sous le nom de l'opérateur de diagnostic concerné.

RÉALISATION DE LA MISSION

N° de dossier :	2024-01-26442 #G1
Ordre de mission du :	23/01/2024 L'attestation requise par l'article R271-3 du CCH, reproduite en annexe, a été transmise au donneur d'ordre préalablement à la conclusion du contrat de prestation de service.
Accompagnateur(s) :	Pas d'accompagnateur
Document(s) fourni(s) :	Aucun
Moyens mis à disposition :	Aucun
Commentaires :	Néant

CADRE RÉGLEMENTAIRE

- Article L134-9 du Code de la Construction et de l'Habitation : Sécurité des installations de gaz
- Articles R126-37 à R126-41 du Code de la Construction et de l'Habitation : État de l'installation intérieure de gaz
- Articles L271-4 à L271-6 et R271-1 à D271-5 du Code de la Construction et de l'Habitation : Dossier de diagnostic technique
- Articles 2 et 3-3 de la Loi n°89-462 du 6 juillet 1989 tendant à améliorer les rapports locatifs
- Décret n°2016-1104 du 11 août 2016 relatif à l'état de l'installation intérieure de gaz dans les logements en location
- Arrêté du 6 avril 2007 modifié définissant le modèle et la méthode de réalisation de l'état de l'installation intérieure de gaz
- Arrêté du 25 juillet 2022 portant reconnaissance de la norme NF P45-500 en application des dispositions de l'article 1^{er} de l'arrêté du 6 avril 2007 modifié définissant le modèle et la méthode de réalisation de l'état de l'installation intérieure
- Norme NF P 45-500 (Juillet 2022) : Installations de gaz situées à l'intérieur des bâtiments d'habitation – État des installations intérieures de gaz – Diagnostic

Nota : Sauf indication contraire, l'ensemble des références légales, réglementaires et normatives s'entendent de la version des textes en vigueur au jour de la réalisation du diagnostic.

LIMITES DU DOMAINE D'APPLICATION DU DIAGNOSTIC

Le diagnostic a pour objet d'établir un état de l'installation intérieure de gaz afin d'évaluer les risques pouvant compromettre la sécurité des personnes. Il concerne toutes les installations de production individuelle de chaleur ou d'eau chaude sanitaire, quelle que soit la puissance, faisant partie de l'installation intérieure de gaz. Il concerne également les installations d'appareils de cuisson s'ils sont alimentés par une tuyauterie fixe. Il porte sur les quatre domaines clés de l'installation intérieure de gaz suivants : la tuyauterie fixe, le raccordement en gaz des appareils, la ventilation des locaux et la combustion.

L'intervention de l'opérateur de diagnostic ne porte que sur les constituants visibles et accessibles de l'installation au moment du diagnostic et s'effectue sans montage ni démontage. Elle ne préjuge pas des modifications susceptibles d'intervenir ultérieurement sur toute ou partie de l'installation. La responsabilité de l'opérateur de diagnostic est limitée aux points effectivement vérifiés. Les contrôles réalisés ne préjugent pas de la conformité de l'installation. La responsabilité du donneur d'ordre reste pleinement engagée en cas d'accident ou d'incident sur toute ou partie de l'installation, contrôlée ou non. Pour traiter les éventuelles anomalies relevées, il est recommandé de faire appel à un professionnel qualifié.

Nota : Le diagnostic a pour objet d'identifier, par des contrôles visuels et des mesurages, les défauts susceptibles de compromettre la sécurité des personnes. En aucun cas, il ne constitue un contrôle de conformité de l'installation vis-à-vis d'une quelconque réglementation.

IDENTIFICATION DES APPAREILS

APPAREIL À GAZ N°1	
Genre	Chauffe-eau
Marque & Modèle	ELM Leblanc - Modèle non vérifiable
Type ⁽¹⁾	<input type="checkbox"/> Non raccordé <input checked="" type="checkbox"/> Raccordé <input type="checkbox"/> Étanche
Puissance	Non vérifiable
Localisation	Rez de chaussée Cuisine
Observations	Anomalie : <input type="checkbox"/> Oui <input checked="" type="checkbox"/> Non
	Taux de CO mesuré : Non vérifiable Débit réel : Non vérifiable
	<input checked="" type="checkbox"/> Impossible de vérifier le fonctionnement de l'appareil : - installation non alimentée en eau. <input checked="" type="checkbox"/> Faire vérifier le dispositif d'évacuation des produits de combustion par une entreprise qualifiée : - Constitution de la base du conduit de fumée sans pied de conduit ou té de raccordement ou trappe de ramonage.



(1) **Non raccordé (Type A)** : Appareil qui n'est pas destiné à être raccordé à un conduit ou à un dispositif d'évacuation des produits de combustion vers l'extérieur du local dans lequel il est installé.

Raccordé (Type B) : Appareil qui est destiné à être raccordé à un conduit d'évacuation des produits de combustion vers l'extérieur du local dans lequel il est installé. L'air de combustion est prélevé directement dans le local.

Étanche (Type C) : Appareil pour lequel le circuit de combustion (alimentation en air, chambre de combustion, échangeur de chaleur et évacuation des produits de combustion) est étanche par rapport au local dans lequel il est installé.

ANOMALIES IDENTIFIÉES

N° CONTRÔLE ⁽¹⁾	ANOMALIE ⁽²⁾	Libellé des anomalies et recommandations	Photo
INSTALLATION			
11a	DGI	Au moins un appareil est raccordé en gaz avec un tube souple. <u>Précision</u> : Appareil concerné : bouteille(s) GPL	

(1) Référence du point de contrôle tel que défini par la norme NF P 45-500

(2) **A1** : L'installation présente une anomalie à prendre en compte lors d'une intervention ultérieure sur l'installation.

A2 : L'installation présente une anomalie dont le caractère de gravité ne justifie pas que l'on interrompe aussitôt la fourniture de gaz, mais est suffisamment importante pour que la réparation soit réalisée dans les meilleurs délais.

DGI (Danger Grave & Immédiat) : L'installation présente une anomalie suffisamment grave pour que l'opérateur de diagnostic interrompe aussitôt l'alimentation en gaz jusqu'à suppression du ou des défauts constituant la source du danger.

32c : La chaudière est de type VMC Gaz et l'installation présente une anomalie relative au dispositif de sécurité collective (DSC) qui justifie une intervention auprès du syndic ou du bailleur social par le distributeur de gaz afin de s'assurer de la présence du dispositif, de sa conformité et de son bon fonctionnement.



AGENDA Diagnostics vous éclaire sur les pathologies, avec des solutions à mettre en œuvre.

Obtenez plus d'informations en scannant le QR Code ci-contre ou en cliquant sur le lien suivant :

<https://www.agendadiagnostics.fr/gaz-guide-des-pathologies.html>

IDENTIFICATION DES BÂTIMENTS ET PARTIES DU BÂTIMENT (PIÈCES ET VOLUMES) N'AYANT PU ÊTRE CONTRÔLÉS ET MOTIFS

Néant

IDENTIFICATION DES POINTS DE CONTRÔLES N'AYANT PAS PU ÊTRE RÉALISÉS

N° CONTRÔLE ⁽¹⁾	Libellé des points de contrôle n'ayant pu être réalisés	Motifs
Installation		
6a	L'installation ne présente pas de défaut d'étanchéité par lecture d'un débit inférieur ou égal à 6 l/h	Le contrôle apparent de l'étanchéité de l'installation n'a pas pu être réalisé par lecture de débit sur le compteur (compteur absent) : certains raccords ont été vérifiés à l'aide d'un produit moussant ou d'un appareil de détection de fuite adapté.

(1) Référence du point de contrôle tel que défini par la norme NF P 45-500

Pour les points de contrôle du diagnostic n'ayant pu être réalisés, il est recommandé de faire vérifier ces points par un installateur gaz qualifié ou par un organisme de contrôle agréé dans le domaine du gaz, ou, si l'installation gaz n'était pas alimentée, par un opérateur de diagnostic certifié lorsque l'installation sera alimentée.

CONSTATATIONS DIVERSES

- Attestation de contrôle de moins d'un an de la vacuité des conduits de fumées non présentée**
- Justificatif d'entretien de moins d'un an de la chaudière non présenté
- Le conduit de raccordement n'est pas visitable
- Au moins un assemblage par raccord mécanique est réalisé au moyen d'un ruban d'étanchéité
- Autres constatations

CONCLUSION

- L'installation ne comporte aucune anomalie
- L'installation comporte des anomalies de type A1 qui devront être réparées ultérieurement
- L'installation comporte des anomalies de type A2 qui devront être réparées dans les meilleurs délais
- L'installation comporte des anomalies de type DGI qui devront être réparées avant la remise en service**
Tant que la (ou les) anomalie(s) DGI n'a (ont) pas été corrigée(s), en aucun cas vous ne devez rétablir l'alimentation en gaz de votre installation intérieure de gaz, de la partie d'installation intérieure de gaz, du (ou des) appareil(s) à gaz qui ont été isolé(s) et signalé(s) par la (ou les) étiquette(s) de condamnation.
- L'installation comporte une anomalie 32c qui devra faire l'objet d'un traitement particulier par le syndic ou le bailleur social sous le contrôle du distributeur de gaz

EN CAS DE DGI : ACTIONS DE L'OPÉRATEUR DE DIAGNOSTIC

- Fermeture totale avec pose d'une étiquette signalant la condamnation de l'installation de gaz
- Fermeture partielle avec pose d'une étiquette signalant la condamnation d'une partie de l'installation
- Fermeture partielle avec pose d'une étiquette signalant la condamnation d'un appareil
- Transmission au distributeur de gaz des informations suivantes :
 - ▶ Référence du contrat de fourniture de gaz, du point de comptage estimation, du point de livraison ou du numéro de compteur
 - ▶ Codes des anomalies présentant un danger grave et immédiat (DGI)
- Remise au client de la « fiche informative distributeur de gaz » remplie

EN CAS D'ANOMALIE 32C : ACTIONS DE L'OPÉRATEUR DE DIAGNOSTIC

Sans objet

DATES DE VISITE ET D'ÉTABLISSEMENT DE L'ÉTAT

Visite effectuée le **30/01/2024**

Opérateur de diagnostic : **Stéphane DUPIN**

État rédigé à **MONTREJEAU**, le **31/01/2024**

Durée de validité :

Vente : **Trois ans, jusqu'au 30/01/2027**

Location : **Six ans, jusqu'au 30/01/2030**

Signature de l'opérateur de diagnostic



Cachet de l'entreprise



DFS EXPERTISES

Secteur Comminges et Hautes-Pyrénées

16 rue du Barry

31210 MONTREJEAU

Tél : 06 38 81 99 21

SIRET : 910 598 705 00010 – APE : 7120B

Le présent rapport ne peut être reproduit que dans son intégralité (annexes comprises), et avec l'accord écrit de son signataire.

ANNEXES

Règles élémentaires de sécurité et d'usage du gaz

Les accidents dus aux installations de gaz, tout en restant peu nombreux, sont responsables d'un nombre important de victimes. La vétusté des installations, l'absence d'entretien des appareils et certains comportements imprudents sont des facteurs de risque : 98 % des accidents, fuites et explosions sont recensés dans les installations intérieures.

Les intoxications oxycarbonées et les explosions font un grand nombre de victimes qui décèdent ou gardent des séquelles et handicaps à long terme.

QUELS SONT LES MOYENS DE PRÉVENTION DES ACCIDENTS LIÉS AUX INSTALLATIONS INTÉRIEURES DE GAZ ?

Pour prévenir les accidents liés aux installations intérieures de gaz, il est nécessaire d'observer quelques règles de base :

- ▶ Vérifier la date de péremption du tuyau flexible de votre cuisinière ou de votre bouteille de gaz et le remplacer avant, ou dès qu'il est fissuré ;
- ▶ Faire entretenir et contrôler régulièrement par un professionnel les appareils fonctionnant au gaz (chaque année pour les chaudières) ;
- ▶ Faire contrôler chaque année la vacuité des conduits de fumées (ramonage).

Mais il s'agit également d'être vigilant, des gestes simples doivent devenir des automatismes :

- ▶ Ne pas utiliser les produits aérosols ou les bouteilles de camping-gaz dans un espace confiné, près d'une source de chaleur ;
- ▶ Fermer le robinet d'alimentation de votre cuisinière après chaque usage ;
- ▶ Assurer une bonne ventilation de votre logement, ne pas obstruer les bouches d'aération ;
- ▶ Sensibiliser les enfants aux principales règles de sécurité des appareils à gaz.

QUELLE CONDUITE ADOPTER EN CAS D'ODEUR OU DE FUITE DE GAZ ?

En cas d'odeur de gaz, il faut tout d'abord supprimer la cause et ventiler :

- ▶ Fermer le robinet d'arrivée générale du gaz ainsi que tous les robinets d'alimentation de vos appareils ;
- ▶ Ouvrir portes et fenêtres pour aérer votre domicile.

Ensuite, il faut éviter tout risque d'étincelle qui entraînerait une explosion :

- ▶ Ne pas fumer ;
- ▶ Ne pas allumer la lumière, ne pas toucher aux interrupteurs ni aux disjoncteurs ;
- ▶ Ne mettre en marche aucun appareil ;
- ▶ Ne pas téléphoner de chez vous, que ce soit avec un téléphone fixe ou un mobile ;
- ▶ Prendre les escaliers plutôt que l'ascenseur ;
- ▶ Une fois à l'extérieur, prévenir votre plombier/chauffagiste et, en cas de fuite importante, les pompiers (faites le 18).

QUELLES SONT LES OBLIGATIONS RÉGLEMENTAIRES LORSQUE L'ON MODIFIE L'INSTALLATION DE GAZ ?

Tous les travaux réalisés sur l'installation de gaz du logement, y compris les remplacements d'appareils, doivent faire l'objet de l'établissement d'un certificat de conformité modèle 2, conformément à l'arrêté du 23 février 2018 modifié. Seules les exceptions mentionnées au 4° de l'article 21 de cet arrêté dispensent de cette obligation, notamment les modifications considérées comme mineures au sens du guide général « Installations de gaz » mentionné à l'annexe 1 de cet arrêté.

Cette obligation est valable pour toutes les modifications ultérieures, que les travaux soient en lien avec la réparation des éventuelles anomalies constatées lors du présent diagnostic ou pas.

QUELLES AIDES POUR L'AMÉLIORATION DE LA SÉCURITÉ DANS LES BÂTIMENTS EXISTANTS ?

Une subvention de l'ANAH peut être accordée aux propriétaires bailleurs et aux propriétaires occupants (sous conditions notamment de ressources) pour la réalisation de travaux d'aménagement et d'équipement relatifs à la sécurité des personnes (notamment pour la mise en conformité des installations électriques ou de gaz).

Pour plus d'informations : www.anah.fr

Attestation d'assurance

RESPONSABILITE CIVILE ENTREPRISE

AXA

AXA France IARD, atteste que : **DIFS EXPERTISES**
Messieurs Stéphane FRECAUT et Stéphane DUPIN
16 rue du Barry
31210 MONTREJEAU

Bénéficiaire du contrat n° 10755853594 souscrit par AGENDA France garantissant les conséquences pécuniaires de la Responsabilité Civile pouvant lui incomber du fait de l'exercice des activités garanties par ce contrat.

Ce contrat a pour objet de :

- Satisfaire aux obligations édictées par l'ordonnance n° 2005 - 65 du 8 juin 2005 et son décret d'application n° 2006 - 1114 du 5 septembre 2006, codifié aux articles R 271-1 à R 272-4 et L 271-1 à L 271-6 du Code de la construction et de l'habitation, ainsi que ses textes subséquents ;
- Garantir l'Assuré contre les conséquences pécuniaires de la responsabilité civile professionnelle qu'il peut encourir à l'égard d'autrui du fait des activités, telles que déclarées aux Dispositions Particulières, à savoir :

Sont couvertes les activités suivantes, sous réserve que les compétences de l'Assuré, personne physique ou que les compétences de ses diagnosticiens salariés aient été certifiées par un organisme accrédité, lorsque la réglementation l'exige, et ce pour l'ensemble des diagnostics réalisés :

Repérage listes A et B, construction de DAPP et de DTA, évaluation périodique de l'état de conservation des matériaux et produits contenant de l'amiante, repérage liste C, repérage avant travaux immeubles bâtis, examen visuel après travaux de retrait de matériaux et produits contenant de l'amiante, dans tout type de bâtiment et plus généralement dans tout type d'ouvrage ou d'équipement de génie civil. (Amitante AIFEC mention)

Repérage amiante avant travaux autres immeubles (ouvrages et infrastructures de transport)

Repérage de plomb avant travaux

Constat de risque d'exposition au plomb (CREP), parties privatives et parties communes

Repérage de plomb dans les poussières

Mesures de concentration en plomb dans les poussières

Etat de l'installation intérieure d'électricité, parties privatives et parties communes

Etat de l'installation intérieure de gaz

Diagnostic termite avant vente, parties privatives et parties communes

Repérage de termites avant travaux

Etat parasitaire - Diagnostic Mélioz

Diagnostic de performance énergétique (DPE) tous types de bâtiments

Diagnostic de performance énergétique (DPE) projet

Réalisation des attestations de prise en compte de la réglementation thermique pour les maisons individuelles ou accolées

Conseil et Etude en rénovation énergétique sans mise en oeuvre des préconisations

Audit énergétique réglementaire de bâtiments ne comportant qu'un seul logement

Mesurage surface privative (Carrez)

Mesurages surfaces habitable, utile, de plancher - Relevés de surfaces

Plans et croquis à l'exclusion de toute activité de conception

Relevé de cotés pour la habilitation de plans d'évacuation et constat visuel de présence ou non de portes coupe-feu dans les immeubles d'habitation

Fiche de renseignement immeuble PERVA / Bien

Etat des lieux local

Constat logement décent

Prêt conventionné - Prêt à taux zéro - Normes d'habitabilité

Détermination de la concentration en plomb dans l'eau des canalisations

Installation de détecteurs de fumée

Diagnostic 10Travaux

Diagnostic de performance numérique

Attestation d'exposition des formations argileuses au phénomène de mouvement de terrain différentiel

Etat des nuisances sonores aériennes (ENSA)

Etat des risques et pollutions (ERP)

Constat sécurité piscine

Millèmes de copropriété, tarification de charges

Diagnostic Technique Global (DTG) / Projet de Plan Pluriannuel de Travaux (PPPT)

Garantie RC Professionnelle : 1 000 000 € par sinistre et par année d'assurance et par Cabinet.

La présente attestation ne peut engager l'Assuré au-delà des limites et conditions du contrat auquel elle se réfère.
Sa validité cesse pour les risques situés à l'étranger dès lors que l'assurance de ces derniers doit être souscrite conformément à la législation locale auprès d'Assureurs agréés dans la nation considérée.

La présente attestation est valable pour la période du 1^{er} janvier 2024 au 31 janvier 2025, sous réserve du paiement de la prime et des possibilités de suspension ou de réhabilitation en cours d'année d'assurance pour les cas prévus par le Code des Assurances ou le contrat.

Etablie à PARIS LA DEFENSE, le 19 décembre 2023, pour la Société AXA

AXA France IARD SA
Société anonyme au capital de 214 799 030 Euros
Siège social : 313, Terrasse de France - 92727 Nanterre Cedex 72 057 460 R.C.S. Nanterre
Entreprise régie par le Code des assurances - TVA Intracomunitaire n° FR 14 722 057 460
Opérateur d'assurances membres de l'Union art. 351 C.C.S. - sauf pour les garanties portées par AXA Assistance

ATTESTATION

1/1

Certifications

La certification QUALIXPERT des diagnosticiens

Certificat N° C3241

Monsieur Stéphane DUPIN

cofrac
CERTIFICATION DE PERSONNES
ACCREDITATION N° 4444
PORTES
SERVICES
www.cofrac.fr

Certifié dans le cadre du processus de certification PR04 et / ou PR16 consultable sur www.qualixpert.com conformément à l'ordonnance 2005-655 titre II du 8 juin 2005 et au décret 2006-1114 du 05 septembre 2006.

dans le(s) domaine(s) suivant(s) :

Amitants avec mention	Certificat valable Du 12/06/2023 au 11/06/2030	Antériorité du 24 décembre 2021 défrayant les critères de certification des opérateurs de diagnostic technique et des organismes de formation et d'accréditation des organismes de certification.
Constat de risque d'exposition au plomb	Certificat valable Du 30/07/2023 au 29/07/2030	Antériorité du 24 décembre 2021 défrayant les critères de certification des opérateurs de diagnostic technique et des organismes de formation et d'accréditation des organismes de certification.
Etat relatif à la présence de termites dans le bâtiment mention France Métropolitaine	Certificat valable Du 30/07/2023 au 29/07/2030	Antériorité du 24 décembre 2021 défrayant les critères de certification des opérateurs de diagnostic technique et des organismes de formation et d'accréditation des organismes de certification.
Etat des installations intérieures de gaz	Certificat valable Du 13/06/2023 au 12/06/2030	Antériorité du 24 décembre 2021 défrayant les critères de certification des opérateurs de diagnostic technique et des organismes de formation et d'accréditation des organismes de certification.
Etat des installations intérieures d'électricité	Certificat valable Du 12/06/2023 au 11/06/2030	Antériorité du 24 décembre 2021 défrayant les critères de certification des opérateurs de diagnostic technique et des organismes de formation et d'accréditation des organismes de certification.
Diagnostic de performance énergétique tous types de bâtiments	Certificat valable Du 31/07/2023 au 30/07/2030	Antériorité du 24 décembre 2021 défrayant les critères de certification des opérateurs de diagnostic technique et des organismes de formation et d'accréditation des organismes de certification.

Date d'établissement le lundi 10 juillet 2023

Marjorie ALBERT
Directrice Administrative

P10

Une certification peut être suspendue, modifiée ou retirée à tout moment.
Pour une utilisation appropriée de ce certificat, la portée des certifications et leurs validités doivent être vérifiées sur le site internet de LCC QUALIXPERT www.qualixpert.com.

F99 Certification de compétence version N 010130

LCC 17, rue Borel - 81100 CASTRES
Tél. 05 63 73 06 13 - Fax 05 63 73 32 87 - www.qualixpert.com
Société au capital de 8000 euros - APE 7120B - RCS Castres SIRET 493 037 832 0018

Attestation d'indépendance

« Je soussigné Stéphane FRECAUT, Gérant du Cabinet AGENDA, atteste sur l'honneur, conformément aux articles L271-6 et R271-3 du Code de la Construction et de l'Habitation :

- Disposer des moyens en matériel et en personnel nécessaires aux prestations ;
- Que les personnes chargées de la réalisation des états, constats et diagnostics disposent des moyens et des certifications requises leur permettant de mener à bien leur mission ;
- Avoir souscrit une assurance permettant de couvrir les conséquences d'un engagement de notre responsabilité en raison de nos interventions ;
- N'avoir aucun lien de nature à porter atteinte à notre impartialité et à notre indépendance, ni avec le propriétaire ou son mandataire qui fait appel à nous, ni avec une entreprise pouvant réaliser des travaux sur les ouvrages, installations ou équipements pour lesquels il nous est demandé de réaliser la présente mission, et notamment :
 - N'accorder, directement ou indirectement, à l'entité visée à l'article 1er de la loi n° 70-9 du 2 janvier 1970 qui intervient pour la vente ou la location du bien objet de la présente mission, aucun avantage ni rétribution, sous quelque forme que ce soit ;
 - Ne recevoir, directement ou indirectement, de la part d'une entreprise pouvant réaliser des travaux sur les ouvrages, installations ou équipements sur lesquels porte la présente mission, aucun avantage ni rétribution, sous quelque forme que ce soit. »



DIFS EXPERTISES
Tél : 06 38 81 99 21
16 rue du Barry
31210 MONTREJEAU
cabinet.agenda.difs@hotmail.com
Siret : 910 598 705 000 10

(Signature)

Ce document vous permet de savoir si votre logement est économe en énergie et préserve le climat. Il vous donne également des pistes pour améliorer ses performances et réduire vos factures. Pour en savoir plus : <https://www.ecologie.gouv.fr/diagnostic-performance-energetique-dpe>

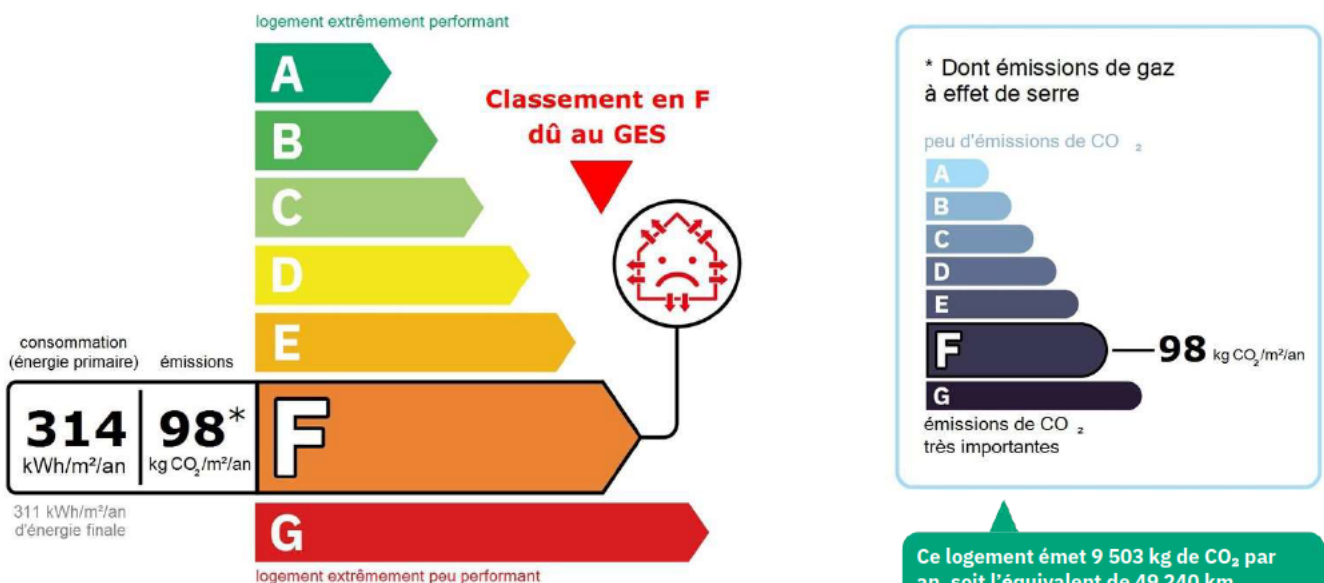


Adresse : **2 RUE NEUVE**
31310 MONTBRUN BOCAGE

Type de bien : Maison Individuelle
Année de construction : Avant 1948
Surface habitable : **96.52 m²**

Propriétaire : INDIVISION [REDACTED]
Adresse : 15 CHEMIN PANCHAUD 31140 PECHBONNIEU

Performance énergétique et climatique



Le niveau de consommation énergétique dépend de l'isolation du logement et de la performance des équipements. Pour l'améliorer, voir pages 4 à 6

Ce logement émet 9 503 kg de CO₂ par an, soit l'équivalent de 49 240 km parcourus en voiture. Le niveau d'émissions dépend principalement des types d'énergies utilisées (bois, électricité, gaz, fioul, etc.)

Estimation des coûts annuels d'énergie du logement

Les coûts sont estimés en fonction des caractéristiques de votre logement et pour une utilisation standard sur 5 usages (chauffage, eau chaude sanitaire, climatisation, éclairage, auxiliaires) voir p.3 pour voir les détails par poste.



entre **2 530 €** et **3 450 €** par an

Prix moyens des énergies indexés au 1er janvier 2021 (abonnements compris)

Comment réduire ma facture d'énergie ? Voir p. 3

Informations diagnostiqueur

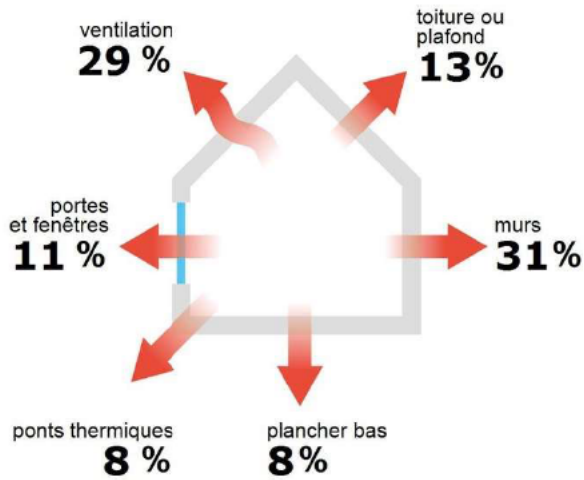
DFS EXPERTISES
16 RUE DU BARRY
31210 MONTREJEAU
tel : 06 38 81 99 21

Diagnostiqueur : STEPHANE DUPIN
Email : cabinet.agenda.dfs@hotmail.com
N° de certification : C3241
Organisme de certification : LCC Qualixpert



À l'attention du propriétaire du bien au moment de la réalisation du DPE Dans le cadre du Règlement général sur la protection des données (RGPD), l'Ademe vous informe que vos données personnelles (Nom-Prénom-Adresse) sont stockées dans la base de données de l'observatoire DPE à des fins de contrôles ou en cas de contestations ou de procédures judiciaires. Ces données sont stockées jusqu'à la date de fin de validité du DPE. Vous disposez d'un droit d'accès, de rectification, de portabilité, d'effacement ou une limitation du traitement de ces données. Si vous souhaitez faire valoir votre droit, veuillez nous contacter à l'adresse mail indiquée à la page «Contacts» de l'Observatoire DPE (<https://observatoire-dpe.ademe.fr/>).

Schéma des déperditions de chaleur



Performance de l'isolation




Système de ventilation en place



Ventilation par entrées d'air hautes et basses

Confort d'été (hors climatisation)*



Les caractéristiques de votre logement améliorant le confort d'été :



bonne inertie du logement



logement traversant



fenêtres équipées de volets extérieurs

Pour améliorer le confort d'été :



Faites isoler la toiture de votre logement.

Production d'énergies renouvelables

Ce logement n'est pas encore équipé de systèmes de production d'énergie renouvelable.

Diverses solutions existent :



pompe à chaleur



chauffe-eau thermodynamique



panneaux solaires photovoltaïques



panneaux solaires thermiques



géothermie














réseau de chaleur ou de froid vertueux



chauffage au bois

*Le niveau de confort d'été présenté ici s'appuie uniquement sur les caractéristiques de votre logement (la localisation n'est pas prise en compte).

Montants et consommations annuels d'énergie

Usage	Consommation d'énergie (en kWh énergie primaire)		Frais annuels d'énergie (fourchette d'estimation*)	Répartition des dépenses
 chauffage	 Fioul	26 043 (26 043 é.f.)	entre 2 020 € et 2 740 €	 79 %
 eau chaude	 GPL	3 869 (3 869 é.f.)	entre 470 € et 640 €	 19 %
 refroidissement				0 %
 éclairage	 Electrique	438 (190 é.f.)	entre 40 € et 70 €	 2 %
 auxiliaires				0 %
énergie totale pour les usages recensés :		30 350 kWh (30 102 kWh é.f.)	entre 2 530 € et 3 450 € par an	

Pour rester dans cette fourchette d'estimation, voir les recommandations d'usage ci-dessous

Conventionnellement, ces chiffres sont donnés pour une température de chauffage de 19° réduite à 16°C la nuit ou en cas d'absence du domicile, une climatisation réglée à 28° (si présence de clim), et une consommation d'eau chaude de 109ℓ par jour.

▲ Seules les consommations d'énergie nécessaires au chauffage, à la climatisation, à la production d'eau chaude sanitaire, à l'éclairage et aux auxiliaires (ventilateurs, pompes) sont prises en compte dans cette estimation. Les consommations liées aux autres usages (électroménager, appareils électroniques...) ne sont pas comptabilisées.


é.f. → énergie finale

Prix moyens des énergies indexés au 1er janvier 2021 (abonnements compris)

▲ Les factures réelles dépendront de nombreux facteurs : prix des énergies, météo de l'année (hiver froid ou doux...), nombre de personnes dans le logement et habitudes de vie, entretien des équipements....

Recommandations d'usage pour votre logement

Quelques gestes simples pour maîtriser votre facture d'énergie :



Température recommandée en hiver → 19°C

Chauffer à 19°C plutôt que 21°C, c'est -19% sur votre facture **soit -544€ par an**

Astuces


- Diminuez le chauffage quand vous n'êtes pas là.
- Chauffez les chambres à 17° la nuit.



Si climatisation, température recommandée en été → 28°C

Astuces

- Fermez les fenêtres et volets la journée quand il fait chaud.
- Aérez votre logement la nuit.



Consommation recommandée → 109ℓ/jour d'eau chaude à 40°C

Estimation faite par rapport à la surface de votre logement (1-2 personnes). Une douche de 5 minute = environ 40ℓ

45ℓ consommés en moins par jour, c'est -17% sur votre facture **soit -111€ par an**

Astuces





- Installez des mousseurs d'eau sur les robinets et un pommeau à faible débit sur la douche.
- Réduisez la durée des douches.








En savoir plus sur les bons réflexes d'économie d'énergie : france-renov.gouv.fr

Voir en annexe le descriptif détaillé du logement et de ses équipements

Vue d'ensemble du logement




	description	isolation
 Murs	Mur en pierre de taille et moellons avec remplissage tout venant d'épaisseur 130 cm non isolé donnant sur l'extérieur / Mur en pierre de taille et moellons avec remplissage tout venant d'épaisseur 60 cm non isolé donnant sur l'extérieur / Mur en pierre de taille et moellons avec remplissage tout venant d'épaisseur 50 cm non isolé donnant sur un local chauffé / Mur en briques creuses d'épaisseur 23 cm non isolé donnant sur un garage / Mur en pierre de taille et moellons avec remplissage tout venant d'épaisseur 90 cm non isolé donnant sur l'extérieur / Mur en pan de bois sans remplissage tout venant d'épaisseur 13 cm avec un doublage rapporté non isolé donnant sur l'extérieur	insuffisante
 Plancher bas	Dalle béton non isolée donnant sur un terre-plein Plancher entre solives bois avec ou sans remplissage non isolé donnant sur un garage	insuffisante
 Toiture/plafond	Plafond entre solives bois avec ou sans remplissage non isolé donnant sur un comble fortement ventilé	insuffisante
 Portes et fenêtres	Fenêtres battantes bois, simple vitrage avec volets battants bois (tablier > 22mm) / Fenêtres fixes bois, simple vitrage / Fenêtres battantes bois, simple vitrage / Porte(s) bois avec 30-60% de vitrage simple / Porte(s) bois opaque pleine	insuffisante

Vue d'ensemble des équipements

	description
 Chauffage	Poêle fioul (système individuel)
 Eau chaude sanitaire	Chauffe-eau butane à production instantanée installé avant 1981
 Climatisation	Néant
 Ventilation	Ventilation par entrées d'air hautes et basses
 Pilotage	Sans système d'intermittence

Recommandations de gestion et d'entretien des équipements

Pour maîtriser vos consommations d'énergie, la bonne gestion et l'entretien régulier des équipements de votre logement sont essentiels.

	type d'entretien
 Eclairage	Eteindre les lumières lorsque personne n'utilise la pièce.
 Isolation	Faire vérifier les isolants et les compléter tous les 20 ans.
 Ventilation	Nettoyer régulièrement les bouches. Veiller à ouvrir les fenêtres de chaque pièce très régulièrement

Recommandations d'amélioration de la performance



Des travaux peuvent vous permettre d'améliorer significativement l'efficacité énergétique de votre logement et ainsi de faire des économies d'énergie, d'améliorer son confort, de le valoriser et de le rendre plus écologique. Le pack ① de travaux vous permet de réaliser les travaux prioritaires, et le pack ② d'aller vers un logement très performant.







Si vous en avez la possibilité, il est plus efficace et rentable de procéder à une rénovation globale de votre logement (voir packs de travaux ① + ② ci-dessous). La rénovation performante par étapes est aussi une alternative possible (réalisation du pack ① avant le pack ②). Faites-vous accompagner par un professionnel compétent (bureau d'études, architecte, entreprise générale de travaux, groupement d'artisans...) pour préciser votre projet et coordonner vos travaux.

1

Les travaux essentiels




Montant estimé : 16800 à 25100€

Lot	Description	Performance recommandée
 Mur	Isolation des murs par l'intérieur. Avant d'isoler un mur, vérifier qu'il ne présente aucune trace d'humidité.	$R > 3,7 \text{ m}^2 \cdot \text{K/W}$
 Plafond	Isolation des plafonds par l'extérieur.	$R > 6 \text{ m}^2 \cdot \text{K/W}$
 Chauffage	Remplacer le système de chauffage par une pompe à chaleur air/air non réversible (la climatisation n'est pas considérée, en cas de mise en place votre étiquette énergie augmentera sensiblement).	SCOP = 4
 Eau chaude sanitaire	Remplacer le système actuel par un appareil de type pompe à chaleur.	COP = 3

2

Les travaux à envisager

Montant estimé : 13900 à 20900€

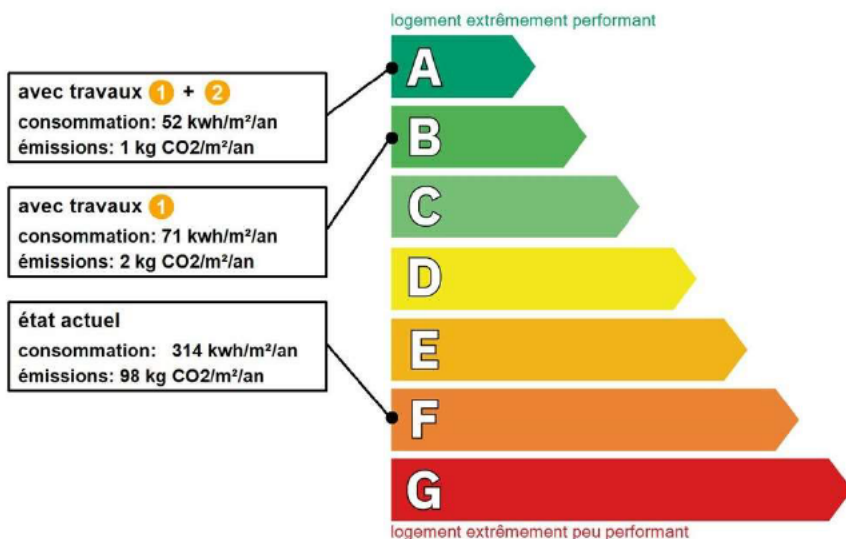
Lot	Description	Performance recommandée
 Plancher	Isolation des planchers en sous face.	$R > 3 \text{ m}^2 \cdot \text{K/W}$
 Portes et fenêtres	Remplacer les fenêtres par des fenêtres double vitrage à isolation renforcée. Remplacer les portes par des menuiseries plus performantes. ▲ Travaux pouvant nécessiter une autorisation d'urbanisme	$U_w = 1,5 \text{ W/m}^2 \cdot \text{K}$, $S_w = 0,42$ $U_w = 1,5 \text{ W/m}^2 \cdot \text{K}$
 Eau chaude sanitaire	Mettre en place un système Solaire	

Commentaires :

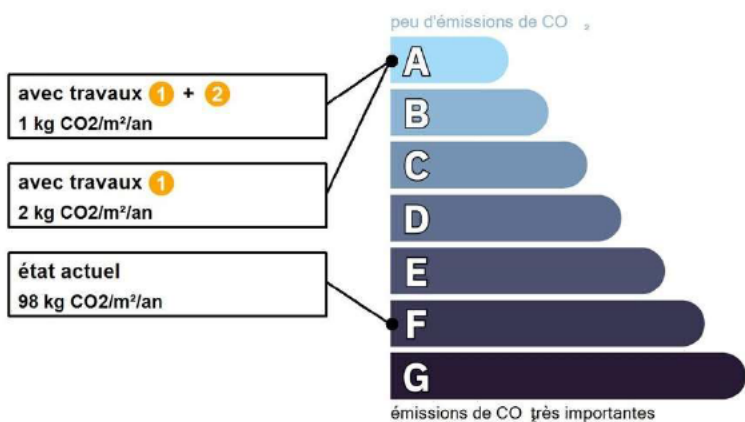
Néant

Recommandations d'amélioration de la performance (suite)

Évolution de la performance après travaux



Dont émissions de gaz à effet de serre



Préparez votre projet !

Contactez le conseiller France Rénov' le plus proche de chez vous, pour des conseils gratuits et indépendants sur vos choix de travaux et d'artisans :

<https://france-renov.gouv.fr/espaces-conseil-fr>

ou 0808 800 700 (prix d'un appel local)

Vous pouvez bénéficier d'aides, de primes et de subventions pour vos travaux :

<https://france-renov.gouv.fr/aides>



Pour répondre à l'urgence climatique et environnementale, la France s'est fixée pour objectif d'ici 2050 de rénover l'ensemble des logements à un haut niveau de performance énergétique.

À court terme, la priorité est donnée à la suppression des énergies fortement émettrices de gaz à effet de serre (fioul, charbon) et à l'éradication des «passoires énergétiques» d'ici 2028.

Fiche technique du logement

Cette fiche liste les caractéristiques techniques du bien diagnostiqué renseignées par le diagnostiqueur pour obtenir les résultats présentés dans ce document. En cas de problème, contactez la personne ayant réalisé ce document ou l'organisme certificateur qui l'a certifiée (diagnostiqueurs.din.developpement-durable.gouv.fr).

Le présent rapport est établi par une personne dont les compétences sont certifiées par :
LCC Qualixpert 17 rue Borrel 81100 CASTRES (détail sur www.info-certif.fr)

Référence du logiciel validé : **LICIEL Diagnostics v4 [Moteur TribuEnergie: 1.4.25.1]**

Justificatifs fournis pour établir le DPE :

Référence du DPE : **2024-01-26442**

Néant

Date de visite du bien : **30/01/2024**

Invariant fiscal du logement : **N/A**

Référence de la parcelle cadastrale : **Section cadastrale G, Parcelle(s) n° 611,631**

Méthode de calcul utilisée pour l'établissement du DPE : **3CL-DPE 2021**

Numéro d'immatriculation de la copropriété : **N/A**

Explications personnalisées sur les éléments pouvant amener à des différences entre les consommations estimées et les consommations réelles :

















































Les consommations de ce DPE sont calculées pour des conditions d'usage fixées (on considère que les occupants les utilisent suivant des conditions standard), et pour des conditions climatiques moyennes du lieu. Il peut donc apparaître des divergences importantes entre les factures d'énergie que vous payez et la consommation conventionnelle pour plusieurs raisons : suivant la rigueur de l'hiver ou le comportement réellement constaté des occupants, qui peuvent s'écarter fortement de celui choisi dans les conditions standard et également les frais d'énergie qui font intervenir des valeurs qui varient sensiblement dans le temps. Ce DPE utilise des valeurs qui reflètent les prix moyens des énergies que l'Observatoire de l'Énergie constate au niveau national et donc peut s'écarter du prix de votre abonnement. De plus, ce DPE a été réalisé selon une modélisation 3CL (définie par arrêté) qui est sujette à des modifications dans le temps qui peuvent également faire évoluer les résultats.


Généralités

Donnée d'entrée	Origine de la donnée	Valeur renseignée
Département	Observé / mesuré	31 Haute Garonne
Altitude	Donnée en ligne	284 m
Type de bien	Observé / mesuré	Maison Individuelle
Année de construction	Estimé	Avant 1948
Surface habitable du logement	Observé / mesuré	96,52 m ²
Nombre de niveaux du logement	Observé / mesuré	2
Hauteur moyenne sous plafond	Observé / mesuré	2,7 m

Enveloppe














Donnée d'entrée	Origine de la donnée	Valeur renseignée
Mur 1 Ouest	Surface du mur	Observé / mesuré 17,11 m ²
	Type de local adjacent	Observé / mesuré l'extérieur
	Matériau mur	Observé / mesuré Mur en pierre de taille et moellons avec remplissage tout venant
	Épaisseur mur	Observé / mesuré ≥ 80 cm
	Isolation	Observé / mesuré non
Mur 2 Est	Surface du mur	Observé / mesuré 16,05 m ²
	Type de local adjacent	Observé / mesuré l'extérieur
	Matériau mur	Observé / mesuré Mur en pierre de taille et moellons avec remplissage tout venant
	Épaisseur mur	Observé / mesuré 60 cm
	Isolation	Observé / mesuré non
Mur 3 Nord, Sud	Surface du mur	Observé / mesuré 52,72 m ²
	Type de local adjacent	Observé / mesuré un local chauffé
	Matériau mur	Observé / mesuré Mur en pierre de taille et moellons avec remplissage tout venant

Mur 4 Sud	Epaisseur mur	 Observé / mesuré	50 cm
	Isolation	 Observé / mesuré	non
	Surface du mur	 Observé / mesuré	18,24 m ²
	Type de local adjacent	 Observé / mesuré	un garage
	Surface Aiu	 Observé / mesuré	40.57 m ²
	Etat isolation des parois Aiu	 Observé / mesuré	non isolé
	Surface Aue	 Observé / mesuré	40.18 m ²
	Etat isolation des parois Aue	 Observé / mesuré	non isolé
	Matériau mur	 Observé / mesuré	Mur en briques creuses
	Epaisseur mur	 Observé / mesuré	23 cm
	Isolation	 Observé / mesuré	non
	Mur 5 Ouest	Surface du mur	 Observé / mesuré
Type de local adjacent		 Observé / mesuré	l'extérieur
Matériau mur		 Observé / mesuré	Mur en pierre de taille et moellons avec remplissage tout venant
Epaisseur mur		 Observé / mesuré	≥ 80 cm
Isolation		 Observé / mesuré	non
Mur 6 Est	Surface du mur	 Observé / mesuré	24,79 m ²
	Type de local adjacent	 Observé / mesuré	l'extérieur
	Matériau mur	 Observé / mesuré	Mur en pan de bois sans remplissage tout venant
	Epaisseur mur	 Observé / mesuré	13 cm
	Isolation	 Observé / mesuré	non
	Doublage rapporté avec lame d'air	 Observé / mesuré	plus de 15mm, bois, plâtre ou brique
Plancher 1	Surface de plancher bas	 Observé / mesuré	33,69 m ²
	Type de local adjacent	 Observé / mesuré	un terre-plein
	Etat isolation des parois Aue	 Observé / mesuré	non isolé
	Périmètre plancher bâtiment déperditif	 Observé / mesuré	24.37 m
	Surface plancher bâtiment déperditif	 Observé / mesuré	33,69 m ²
	Type de pb	 Observé / mesuré	Dalle béton
	Isolation: oui / non / inconnue	 Observé / mesuré	non
Plancher 2	Surface de plancher bas	 Observé / mesuré	23,03 m ²
	Type de local adjacent	 Observé / mesuré	un garage
	Surface Aiu	 Observé / mesuré	40.57 m ²
	Etat isolation des parois Aiu	 Observé / mesuré	non isolé
	Surface Aue	 Observé / mesuré	40.18 m ²
	Etat isolation des parois Aue	 Observé / mesuré	non isolé
	Type de pb	 Observé / mesuré	Plancher entre solives bois avec ou sans remplissage
	Isolation: oui / non / inconnue	 Observé / mesuré	non
Plafond	Surface de plancher haut	 Observé / mesuré	62,83 m ²
	Type de local adjacent	 Observé / mesuré	un comble fortement ventilé
	Surface Aiu	 Observé / mesuré	62.83 m ²
	Surface Aue	 Observé / mesuré	81.67 m ²
	Etat isolation des parois Aue	 Observé / mesuré	non isolé
	Type de ph	 Observé / mesuré	Plafond entre solives bois avec ou sans remplissage
	Isolation	 Observé / mesuré	non
Fenêtre 1 Ouest	Surface de baies	 Observé / mesuré	3,24 m ²
	Placement	 Observé / mesuré	Mur 1 Ouest
	Orientation des baies	 Observé / mesuré	Ouest
	Inclinaison vitrage	 Observé / mesuré	vertical























	Type ouverture	 Observé / mesuré	Fenêtres battantes
	Type menuiserie	 Observé / mesuré	Bois
	Présence de joints d'étanchéité	 Observé / mesuré	non
	Type de vitrage	 Observé / mesuré	simple vitrage
	Positionnement de la menuiserie	 Observé / mesuré	en tunnel
	Largeur du dormant menuiserie	 Observé / mesuré	Lp: 5 cm
	Type volets	 Observé / mesuré	Volets battants bois (tablier > 22mm)
	Type de masques proches	 Observé / mesuré	Absence de masque proche
	Type de masques lointains	 Observé / mesuré	Absence de masque lointain
Fenêtre 2 Ouest	Surface de baies	 Observé / mesuré	1,58 m ²
	Placement	 Observé / mesuré	Mur 1 Ouest
	Orientation des baies	 Observé / mesuré	Ouest
	Inclinaison vitrage	 Observé / mesuré	vertical
	Type ouverture	 Observé / mesuré	Fenêtres battantes
	Type menuiserie	 Observé / mesuré	Bois
	Présence de joints d'étanchéité	 Observé / mesuré	non
	Type de vitrage	 Observé / mesuré	simple vitrage
	Positionnement de la menuiserie	 Observé / mesuré	en tunnel
	Largeur du dormant menuiserie	 Observé / mesuré	Lp: 5 cm
	Type volets	 Observé / mesuré	Volets battants bois (tablier > 22mm)
	Type de masques proches	 Observé / mesuré	Absence de masque proche
	Type de masques lointains	 Observé / mesuré	Absence de masque lointain
	Fenêtre 3 Est	Surface de baies	 Observé / mesuré
Placement		 Observé / mesuré	Mur 6 Est
Orientation des baies		 Observé / mesuré	Est
Inclinaison vitrage		 Observé / mesuré	vertical
Type ouverture		 Observé / mesuré	Fenêtres battantes
Type menuiserie		 Observé / mesuré	Bois
Présence de joints d'étanchéité		 Observé / mesuré	non
Type de vitrage		 Observé / mesuré	simple vitrage
Positionnement de la menuiserie		 Observé / mesuré	au nu intérieur
Largeur du dormant menuiserie		 Observé / mesuré	Lp: 5 cm
Type volets		 Observé / mesuré	Volets battants bois (tablier > 22mm)
Type de masques proches		 Observé / mesuré	Absence de masque proche
Type de masques lointains		 Observé / mesuré	Absence de masque lointain
Fenêtre 4 Est		Surface de baies	 Observé / mesuré
	Placement	 Observé / mesuré	Mur 6 Est
	Orientation des baies	 Observé / mesuré	Est
	Inclinaison vitrage	 Observé / mesuré	vertical
	Type ouverture	 Observé / mesuré	Fenêtres fixes
	Type menuiserie	 Observé / mesuré	Bois
	Présence de joints d'étanchéité	 Observé / mesuré	non
	Type de vitrage	 Observé / mesuré	simple vitrage
	Positionnement de la menuiserie	 Observé / mesuré	au nu intérieur
	Largeur du dormant menuiserie	 Observé / mesuré	Lp: 5 cm
	Type de masques proches	 Observé / mesuré	Absence de masque proche

Fenêtre 5 Est	Type de masques lointains	🔍	Observé / mesuré	Absence de masque lointain
	Surface de baies	🔍	Observé / mesuré	0,36 m²
	Placement	🔍	Observé / mesuré	Mur 2 Est
	Orientation des baies	🔍	Observé / mesuré	Est
	Inclinaison vitrage	🔍	Observé / mesuré	vertical
	Type ouverture	🔍	Observé / mesuré	Fenêtres battantes
	Type menuiserie	🔍	Observé / mesuré	Bois
	Présence de joints d'étanchéité	🔍	Observé / mesuré	non
	Type de vitrage	🔍	Observé / mesuré	simple vitrage
	Positionnement de la menuiserie	🔍	Observé / mesuré	au nu intérieur
	Largeur du dormant menuiserie	🔍	Observé / mesuré	Lp: 5 cm
	Type de masques proches	🔍	Observé / mesuré	Absence de masque proche
	Type de masques lointains	🔍	Observé / mesuré	Absence de masque lointain
Fenêtre 6 Est	Surface de baies	🔍	Observé / mesuré	1,9 m²
	Placement	🔍	Observé / mesuré	Mur 1 Ouest
	Orientation des baies	🔍	Observé / mesuré	Est
	Inclinaison vitrage	🔍	Observé / mesuré	vertical
	Type ouverture	🔍	Observé / mesuré	Fenêtres battantes
	Type menuiserie	🔍	Observé / mesuré	Bois
	Présence de joints d'étanchéité	🔍	Observé / mesuré	non
	Type de vitrage	🔍	Observé / mesuré	simple vitrage
	Positionnement de la menuiserie	🔍	Observé / mesuré	en tunnel
	Largeur du dormant menuiserie	🔍	Observé / mesuré	Lp: 5 cm
	Type volets	🔍	Observé / mesuré	Volets battants bois (tablier > 22mm)
	Type de masques proches	🔍	Observé / mesuré	Absence de masque proche
	Type de masques lointains	🔍	Observé / mesuré	Absence de masque lointain
Porte	Surface de porte	🔍	Observé / mesuré	2,03 m²
	Placement	🔍	Observé / mesuré	Mur 1 Ouest
	Type de local adjacent	🔍	Observé / mesuré	l'extérieur
	Nature de la menuiserie	🔍	Observé / mesuré	Porte simple en bois
	Type de porte	🔍	Observé / mesuré	Porte avec 30-60% de vitrage simple
	Présence de joints d'étanchéité	🔍	Observé / mesuré	non
	Positionnement de la menuiserie	🔍	Observé / mesuré	au nu intérieur
	Largeur du dormant menuiserie	🔍	Observé / mesuré	Lp: 5 cm
Porte 2	Surface de porte	🔍	Observé / mesuré	1,69 m²
	Placement	🔍	Observé / mesuré	Mur 4 Sud
	Type de local adjacent	🔍	Observé / mesuré	un garage
	Surface Aiu	🔍	Observé / mesuré	40.57 m²
	Etat isolation des parois Aiu	🔍	Observé / mesuré	non isolé
	Surface Aue	🔍	Observé / mesuré	40.18 m²
	Etat isolation des parois Aue	🔍	Observé / mesuré	non isolé
	Nature de la menuiserie	🔍	Observé / mesuré	Porte simple en bois
	Type de porte	🔍	Observé / mesuré	Porte opaque pleine
	Présence de joints d'étanchéité	🔍	Observé / mesuré	non
	Positionnement de la menuiserie	🔍	Observé / mesuré	au nu intérieur
	Largeur du dormant menuiserie	🔍	Observé / mesuré	Lp: 5 cm

Pont Thermique 1	Type de pont thermique	 Observé / mesuré	Mur 1 Ouest / Fenêtre 1 Ouest
	Type isolation	 Observé / mesuré	non isolé
	Longueur du PT	 Observé / mesuré	12,6 m
	Largeur du dormant menuiserie Lp	 Observé / mesuré	Lp: 5 cm
	Position menuiseries	 Observé / mesuré	en tunnel
Pont Thermique 2	Type de pont thermique	 Observé / mesuré	Mur 1 Ouest / Porte
	Type isolation	 Observé / mesuré	non isolé
	Longueur du PT	 Observé / mesuré	5,1 m
	Largeur du dormant menuiserie Lp	 Observé / mesuré	Lp: 5 cm
	Position menuiseries	 Observé / mesuré	au nu intérieur
Pont Thermique 3	Type de pont thermique	 Observé / mesuré	Mur 1 Ouest / Fenêtre 2 Ouest
	Type isolation	 Observé / mesuré	non isolé
	Longueur du PT	 Observé / mesuré	5 m
	Largeur du dormant menuiserie Lp	 Observé / mesuré	Lp: 5 cm
	Position menuiseries	 Observé / mesuré	en tunnel
Pont Thermique 4	Type de pont thermique	 Observé / mesuré	Mur 2 Est / Fenêtre 5 Est
	Type isolation	 Observé / mesuré	non isolé
	Longueur du PT	 Observé / mesuré	2,4 m
	Largeur du dormant menuiserie Lp	 Observé / mesuré	Lp: 5 cm
	Position menuiseries	 Observé / mesuré	au nu intérieur
Pont Thermique 5	Type de pont thermique	 Observé / mesuré	Mur 1 Ouest / Fenêtre 6 Est
	Type isolation	 Observé / mesuré	non isolé
	Longueur du PT	 Observé / mesuré	5,6 m
	Largeur du dormant menuiserie Lp	 Observé / mesuré	Lp: 5 cm
	Position menuiseries	 Observé / mesuré	en tunnel
Pont Thermique 6	Type de pont thermique	 Observé / mesuré	Mur 4 Sud / Porte 2
	Type isolation	 Observé / mesuré	non isolé
	Longueur du PT	 Observé / mesuré	4,9 m
	Largeur du dormant menuiserie Lp	 Observé / mesuré	Lp: 5 cm
	Position menuiseries	 Observé / mesuré	au nu intérieur
Pont Thermique 7	Type PT	 Observé / mesuré	Mur 1 Ouest / Refend
	Type isolation	 Observé / mesuré	non isolé / non isolé
	Longueur du PT	 Observé / mesuré	5,6 m
Pont Thermique 8	Type PT	 Observé / mesuré	Mur 1 Ouest / Plancher 1
	Type isolation	 Observé / mesuré	non isolé / non isolé
	Longueur du PT	 Observé / mesuré	6,1 m
Pont Thermique 9	Type PT	 Observé / mesuré	Mur 1 Ouest / Mur 3 Nord, Sud
	Type isolation	 Observé / mesuré	non isolé / non isolé
	Longueur du PT	 Observé / mesuré	2,8 m
Pont Thermique 10	Type PT	 Observé / mesuré	Mur 2 Est / Refend
	Type isolation	 Observé / mesuré	non isolé / non isolé
	Longueur du PT	 Observé / mesuré	2,8 m
Pont Thermique 11	Type PT	 Observé / mesuré	Mur 2 Est / Plancher 1
	Type isolation	 Observé / mesuré	non isolé / non isolé
	Longueur du PT	 Observé / mesuré	5,7 m
Pont Thermique 12	Type PT	 Observé / mesuré	Mur 2 Est / Mur 3 Nord, Sud
	Type isolation	 Observé / mesuré	non isolé / non isolé

Pont Thermique 13	Longueur du PT	 Observé / mesuré	2,8 m
	Type PT	 Observé / mesuré	Mur 4 Sud / Refend
	Type isolation	 Observé / mesuré	non isolé / non isolé
Pont Thermique 14	Longueur du PT	 Observé / mesuré	5,6 m
	Type PT	 Observé / mesuré	Mur 4 Sud / Plancher 1
	Type isolation	 Observé / mesuré	non isolé / non isolé
Pont Thermique 15	Longueur du PT	 Observé / mesuré	6,5 m
	Type PT	 Observé / mesuré	Mur 5 Ouest / Refend
	Type isolation	 Observé / mesuré	non isolé / non isolé
Pont Thermique 16	Longueur du PT	 Observé / mesuré	2,7 m
	Type PT	 Observé / mesuré	Mur 5 Ouest / Mur 3 Nord, Sud
	Type isolation	 Observé / mesuré	non isolé / non isolé
	Longueur du PT	 Observé / mesuré	2,6 m

Systemes

Donnée d'entrée		Origine de la donnée	Valeur renseignée
Ventilation	Type de ventilation	 Observé / mesuré	Ventilation par entrées d'air hautes et basses
	Façades exposées	 Observé / mesuré	plusieurs
	Logement Traversant	 Observé / mesuré	oui
Chauffage	Type d'installation de chauffage	 Observé / mesuré	Installation de chauffage simple
	Type générateur	 Observé / mesuré	Fioul - Poêle fioul
	Année installation générateur	 Observé / mesuré	1975 (estimée en fonction de la marque et du modèle)
	Energie utilisée	 Observé / mesuré	Fioul
	Présence d'une veilleuse	 Observé / mesuré	non
	Type émetteur	 Observé / mesuré	Poêle fioul
	Type de chauffage	 Observé / mesuré	divisé
	Equipement intermittence	 Observé / mesuré	Sans système d'intermittence
Eau chaude sanitaire	Nombre de niveaux desservis	 Observé / mesuré	2
	Type générateur	 Observé / mesuré	GPL - Chauffe-eau GPL/propane/butane à production instantanée installé avant 1981
	Année installation générateur	 Observé / mesuré	1975 (estimée en fonction de la marque et du modèle)
	Energie utilisée	 Observé / mesuré	GPL
	Type de combustible GPL	 Observé / mesuré	GPL
	Présence d'une veilleuse	 Observé / mesuré	non
	Chaudière murale	 Observé / mesuré	non
	Présence d'une régulation/Ajust,T° Fonctionnement	 Observé / mesuré	non
	Présence ventilateur / dispositif circulation air dans circuit combustion	 Observé / mesuré	non
	Type de distribution	 Observé / mesuré	production en volume habitable alimentant des pièces non contiguës
Type de production	 Observé / mesuré	instantanée	

Références réglementaires utilisées :

Article L134-4-2 du CCH, décret n° 2011-807 du 5 juillet 2011, arrêtés du 31 mars 2021, 8 octobre 2021 et du 17 juin 2021 relatif à la transmission des diagnostics de performance énergétique à l'Agence de l'environnement et de la maîtrise de l'énergie et relatif à l'utilisation réglementaire des logiciels pour l'élaboration des diagnostics de performance énergétique, arrêtés du 16 mars 2023 décret 2020-1610, 2020-1609, 2006-1114, 2008-1175 ; Ordonnance 2005-655 art L271-4 à 6 ; Loi 2004-1334 art L134-1 à 5 ; décret 2006-1147 art R.134-1 à 5 du CCH et loi grenelle 2 n°2010-786 du juillet 2010.

Informations société : DFS EXPERTISES 16 RUE DU BARRY 31210 MONTREJEAU

Tél. : 06 38 81 99 21 - N°SIREN : 910 598 705 - Compagnie d'assurance : AXA n° 10755853504

À l'attention du propriétaire du bien au moment de la réalisation du DPE :

Dans le cadre du Règlement général sur la protection des données (RGPD), l'Ademe vous informe que vos données personnelles (Nom-Prénom-Adresse) sont stockées dans la base de données de l'observatoire DPE à des fins de contrôles ou en cas de contestations ou de procédures judiciaires. Ces données sont stockées jusqu'à la date de fin de validité du DPE.

Vous disposez d'un droit d'accès, de rectification, de portabilité, d'effacement ou une limitation du traitement de ces données. Si vous souhaitez faire valoir votre droit, veuillez nous contacter à l'adresse mail indiquée à la page «Contacts» de l'Observatoire DPE (<https://observatoire-dpe.ademe.fr/>).

N°ADEME

[2431E03468980](#)



À propos de la « surface habitable » figurant en première page

Cette surface propre au DPE correspond à la surface habitable définie réglementairement à l'article R156-1 du Code de la Construction et de l'Habitation, augmentée de la surface des éventuelles vérandas chauffées.



À propos des recommandations d'amélioration de la performance

Ces recommandations sont des conseils et il n'y a pas d'obligation réglementaire à les mettre en œuvre. Par ailleurs, elles doivent être modulées par d'éventuelles contraintes réglementaires locales.



AGENDA Diagnostics vous éclaire sur les pathologies, avec des solutions à mettre en œuvre.

Obtenez plus d'informations en scannant le QR Code ci-contre ou en cliquant sur le lien suivant : <https://www.agendadiagnostics.fr/pathologies-dpe.html>

Attestation d'assurance

RESPONSABILITE CIVILE ENTREPRISE

AXA

AXA France IARD, atteste que : **DfS EXPERTISES**
Messieurs Stéphane FRECAUT et Stéphane DUPIN
16 rue du Barry
31210 MONTREJEAU

Bénéficiaire du contrat n° 1075585304 souscrit par AGENDA France garantissant les conséquences pécuniaires de la Responsabilité Civile pouvant lui incomber du fait de l'exercice des activités garanties par ce contrat.

Ce contrat a pour objet de :

- Satisfaire aux obligations édictées par l'ordonnance n° 2005 - 655 du 8 juin 2005 et son décret d'application n° 2006 - 1114 du 5 septembre 2006, codifié aux articles R 271 - 1 à R 272 - 1 et L 271 - 4 à L 271-6 du Code de la construction et de l'habitation, ainsi que ses textes subéquents ;
- Garantir l'Assuré contre les conséquences pécuniaires de la responsabilité civile professionnelle qu'il peut encourir à l'égard d'autrui du fait des activités, telles que déclarées aux Dispositions Particulières, à savoir :

Sont couvertes les activités suivantes, sous réserve que les compétences de l'Assuré, personne physique ou que les compétences de ses diagnostiqueurs salariés aient été certifiées par un organisme accrédité, lorsque la réglementation l'exige, et ce pour l'ensemble des diagnostics réalisés :

Repérage listes A et B, constitution de DAPP et de DTA, évaluation périodique de l'état de conservation des matériaux et produits contenant de l'amiante, repérage liste C, repérage avant travaux immeubles bâtis, examen visuel après travaux de retrait de matériaux et produits contenant de l'amiante, dans tout type de bâtiment et plus généralement dans tout type d'ouvrage ou d'équipement de génie civil. (Amiante AVEC mention)
Repérage amiante avant travaux autres immeubles (ouvrages et infrastructures de transport)
Constat de risque d'exposition au plomb (CRPE), parties privatives et parties communes.
Repérage de plomb avant travaux.
Mesures de concentration en plomb dans les poussières.
Etat de l'installation intérieure d'électricité, parties privatives et parties communes
Etat de l'installation intérieure de gaz.
Diagnostic termite avant vente, parties privatives et parties communes
Repérage de termites avant travaux
Etat parasitaire - Diagnostic termites
Diagnostic de performance énergétique (DPE) tous types de bâtiments
Diagnostic de performance énergétique (DPE) projeté
Réalisation des attestations de prise en compte de la réglementation thermique pour les maisons individuelles ou accolées
Conseil et Etude en rénovation énergétique sans mise en oeuvre des préconisations
Audit énergétique réglementaire de bâtiments ne comportant qu'un seul logement
Mesurage surface privative (Carrez)
Mesurage surfaces habitable, utile, de plancher - Relevés de surfaces
Plans et croquis à l'exclusion de toute activité de conception
Retrait de copeau pour la réalisation de plans d'évacuation et constat visuel de présence ou non de portes coupe-feu dans les immeubles d'habitation
Fiche de renseignement immeuble PERVAL / Bien
Etat des lieux localif
Constat logement décent
Prêt conventionné - Prêt à taux zéro - Normes d'habitabilité
Détermination de la concentration en plomb dans l'eau des canalisations
Installation de détecteurs de fumée.
Diagnostic télétravail
Diagnostic de performance numérique
Attestation d'exposition des formations argileuses au phénomène de mouvement de terrain différentiel
Etat des nuisances sonores aériennes (ENSA)
Etat des risques et pollutions (ERP)
Constat sécurité piscine
Millièmes de copropriété, tantièmes de charges
Diagnostic Technique Global (DTG) / Projet de Plan Pluriannuel de Travaux (PPT)

Garantie RC Professionnelle : 3 000 000 € par sinistre et par année d'assurance et par Cabinet.

La présente attestation ne peut engager l'Assureur au-delà des limites et conditions du contrat auquel elle se réfère.
Sa validité cesse pour les lignes visées à l'étranger dès lors que l'assurance de ces derniers doit être souscrite conformément à la Législation Locale auprès d'Assureurs agréés dans la nation considérée.

La présente attestation est valable pour la période du 1^{er} janvier 2024 au 1^{er} janvier 2025, sous réserve du paiement de la prime et des possibilités de suspension ou de résiliation en cours d'année d'assurance pour les cas prévus par le Code des Assurances ou le contrat.

Etablie à PARIS LA DEFENSE, le 19 décembre 2023, pour la Société AXA

AXA France IARD SA
Société anonyme au capital de 214 799 690 euros
Siège social : 313, Terrasse de France - 92727 Nanterre Cedex - 752 053 460 R.C.S. Nanterre
Entreprise régie par le Code des assurances - TVA Intracomunitaire n° FR 14 722 057 460
Opérations d'assurances inscrites de TVA - art. 263 - CCGI - sauf pour les garanties portées par AXA-Assistance

AGENDA DIAGNOSTICS

DfS EXPERTISES
Tél : 06 38 81 99 21
16 rue du Barry
31210 MONTREJEAU
cabinet.agenda.cds@hotmail.com
Siret : 910 598 705 000 10

1/1

Certifications

La certification
QUALIXPERT
des diagnosticiens

Certificat N° C3241
Monsieur Stéphane DUPIN

Certifié dans le cadre du processus de certification PR04 et / ou PR16 consultable sur www.qualixpert.com conformément à l'ordonnance 2005-655 titre II du 8 juin 2005 et au décret 2006-1114 du 05 septembre 2006.

dans le(s) domaine(s) suivant(s) :

Amiante avec mention	Certificat valable Du 12/06/2023 au 11/06/2030	Arrêté du 24 décembre 2021 défrayant les critères de certification des opérateurs de diagnostic technique et des organismes de formation et d'accréditation des organismes de certification.
Constat de risque d'exposition au plomb	Certificat valable Du 30/07/2023 au 29/07/2030	Arrêté du 24 décembre 2021 défrayant les critères de certification des opérateurs de diagnostic technique et des organismes de formation et d'accréditation des organismes de certification.
Etat relatif à la présence de termites dans le bâtiment mention France Métropolitaine	Certificat valable Du 30/07/2023 au 29/07/2030	Arrêté du 24 décembre 2021 défrayant les critères de certification des opérateurs de diagnostic technique et des organismes de formation et d'accréditation des organismes de certification.
Etat des installations intérieures de gaz	Certificat valable Du 13/06/2023 au 12/06/2030	Arrêté du 24 décembre 2021 défrayant les critères de certification des opérateurs de diagnostic technique et des organismes de formation et d'accréditation des organismes de certification.
Etat des installations intérieures d'électricité	Certificat valable Du 12/06/2023 au 11/06/2030	Arrêté du 24 décembre 2021 défrayant les critères de certification des opérateurs de diagnostic technique et des organismes de formation et d'accréditation des organismes de certification.
Diagnostic de performance énergétique tous types de bâtiments	Certificat valable Du 31/07/2023 au 30/07/2030	Arrêté du 24 décembre 2021 défrayant les critères de certification des opérateurs de diagnostic technique et des organismes de formation et d'accréditation des organismes de certification.

Date d'établissement le lundi 10 juillet 2023
Marjorie ALBERT
Directrice Administrative
P10

Une certification peut être suspendue, modifiée ou retirée à tout moment.
Pour une utilisation appropriée de ce certificat, la portée des certifications et leurs validités doivent être vérifiées sur le site Internet de LCC QUALIXPERT www.qualixpert.com.

F99 Certification de compétence version N 010120
LCC 17, rue Borel - 81100 CASTRES
Tél. 05 63 73 06 13 - Fax 05 63 73 32 87 - www.qualixpert.com
serl ou capital de 8000 euros - APE 7120B - RCS Castres SIRET 493 037 832 00018

Attestation d'indépendance

« Je soussigné Stéphane FRECAUT, Gérant du Cabinet AGENDA, atteste sur l'honneur, conformément aux articles L271-6 et R271-3 du Code de la Construction et de l'Habitation :

- Disposer des moyens en matériel et en personnel nécessaires aux prestations ;
- Que les personnes chargées de la réalisation des états, constats et diagnostics disposent des moyens et des certifications requises leur permettant de mener à bien leur mission ;
- Avoir souscrit une assurance permettant de couvrir les conséquences d'un engagement de notre responsabilité en raison de nos interventions ;
- N'avoir aucun lien de nature à porter atteinte à notre impartialité et à notre indépendance, ni avec le propriétaire ou son mandataire qui fait appel à nous, ni avec une entreprise pouvant réaliser des travaux sur les ouvrages, installations ou équipements pour lesquels il nous est demandé de réaliser la présente mission, et notamment :
 - N'accorder, directement ou indirectement, à l'entité visée à l'article 1er de la loi n° 70-9 du 2 janvier 1970 qui intervient pour la vente ou la location du bien objet de la présente mission, aucun avantage ni rétribution, sous quelque forme que ce soit ;
 - Ne recevoir, directement ou indirectement, de la part d'une entreprise pouvant réaliser des travaux sur les ouvrages, installations ou équipements sur lesquels porte la présente mission, aucun avantage ni rétribution, sous quelque forme que ce soit. »

AGENDA DIAGNOSTICS

DfS EXPERTISES
Tél : 06 38 81 99 21
16 rue du Barry
31210 MONTREJEAU
cabinet.agenda.cds@hotmail.com
Siret : 910 598 705 000 10

État des risques et pollutions (ERP)

Etat des Risques et Pollutions

En application des articles L125-5 à 7 et R125-26 du code de l'environnement.

Référence : 2024-01-26442

Mode EDITION***

Réalisé par Stéphane FRECAUT

Pour le compte de DFS EXPERTISES

Date de réalisation : 31 janvier 2024 (Valable 6 mois)

Selon les informations mises à disposition par arrêté préfectoral :

N° 31-2023-10-03-00009 du 3 octobre 2023.

REFERENCES DU BIEN

Adresse du bien

2 rue Neuve

31310 Montbrun-Bocage

Référence(s) cadastrale(s):

0G0631

ERP établi selon les parcelles localisées au cadastre.

Vendeur

INDIVISION BOUZID TEMMAR KHEIRA



SYNTHESES

A ce jour, la commune est soumise à l'obligation d'Information Acquéreur Locataire (IAL). Une déclaration de sinistre indemnisé est nécessaire.

Etat des Risques et Pollutions (ERP)						
Votre commune				Votre immeuble		
Type	Nature du risque	Etat de la procédure	Date	Concerné	Travaux	Réf.
PPRn	Mouvement de terrain Sécheresse et réhydratation ...	approuvé	19/01/2011	oui	non	p.3
	Zonage de sismicité : 2 - Faible ⁽¹⁾			oui	-	-
	Zonage du potentiel radon : 1 - Faible ⁽²⁾			non	-	-
Commune non concernée par la démarche d'étude du risque lié au recul du trait de côte.						

Etat des risques approfondi (Synthèse Risque Argile / ENSA / ERPS)	Concerné	Détails
Zonage du retrait-gonflement des argiles	Oui	Aléa Fort
Plan d'Exposition au Bruit ⁽³⁾	Non	-
Basias, Basol, Icpe	Non	0 site* à - de 500 mètres

*ce chiffre ne comprend pas les sites non localisés de la commune.

(1) Zonage sismique de la France d'après l'annexe des articles R563-1 à 8 du Code de l'Environnement modifiés par les Décrets n°2010-1254 et n°2010-1255 du 22 octobre 2010 ainsi que par l'Arrêté du 22 octobre 2010 (nouvelles règles de construction parasismique - EUROCODE 8).







(2) Situation de l'immeuble au regard des zones à potentiel radon du territoire français définies à l'article R.1333-29 du code de la santé publique modifié par le Décret n°2018-434 du 4 juin 2018, délimitées par l'Arrêté interministériel du 27 juin 2018.

(3) Information cartographique consultable en mairie et en ligne à l'adresse suivante : <https://www.geoportail.gouv.fr/donnees/plan-dexposition-au-bruit-peb>

Attention, les informations contenues dans le second tableau de synthèse ci-dessus sont données à titre informatif. Pour plus de détails vous pouvez commander un Etat des risques approfondi.



Attention, les informations contenues dans ce tableau de synthèse sont données à titre informatif et ne sont pas détaillées dans ce document.

Etat des risques complémentaires (Géorisques)			
Risques		Concerné	Détails
 Inondation	TRI : Territoire à Risque important d'Inondation	Non	-
	AZI : Atlas des Zones Inondables	Oui	<i>Présence d'un AZI sur la commune sans plus d'informations sur l'exposition du bien.</i>
	PAPI : Programmes d'actions de Prévention des Inondations	Non	-
	Remontées de nappes	Oui	<i>Zones potentiellement sujettes aux inondations de cave, fiabilité FAIBLE (dans un rayon de 500 mètres).</i>
 Installation nucléaire		Non	-
 Mouvement de terrain		Non	-
 Pollution des sols, des eaux ou de l'air	BASOL : Sites pollués ou potentiellement pollués	Non	-
	BASIAS : Sites industriels et activités de service	Non	-
	ICPE : Installations industrielles	Non	-
 Cavités souterraines		Oui	<i>Le bien se situe dans un rayon de 500 mètres autour d'une cavité identifiée.</i>
 Canalisation TMD		Non	-

Source des données : <https://www.georisques.gouv.fr/>

*** En mode EDITION, l'utilisateur est responsable de la localisation et de la détermination de l'exposition aux risques.

L'édition et la diffusion de ce document implique l'acceptation des Conditions Générales de Vente, disponibles sur le site Internet Preventimmo.

Septeo Solutions Proptech, SAS au capital social de 165 004,56 euros, immatriculée au Registre du Commerce et des Sociétés de Grasse sous le N° RCS 514 061 738,





SOMMAIRE

Synthèses.....	1
Imprimé officiel.....	4
Localisation sur cartographie des risques.....	5
Déclaration de sinistres indemnisés.....	6
Prescriptions de travaux, Documents de référence, Conclusions.....	7
Annexes.....	8



État des Risques et Pollutions

Cet état, à remplir par le vendeur ou le bailleur, est destiné à être joint en annexe d'un contrat de vente ou de location d'un bien immobilier et à être remis, dès la première visite, au potentiel acquéreur par le vendeur ou au potentiel locataire par le bailleur. Il doit dater de moins de 6 mois et être actualisé, si nécessaire, lors de l'établissement de la promesse de vente, du contrat préliminaire, de l'acte authentique ou du contrat de bail.

Situation du bien immobilier (bâti ou non bâti) Document réalisé le : 31/01/2024

Parcelle(s) : 0G0631
2 rue Neuve 31310 Montbrun-Bocage

Situation de l'immeuble au regard de plans de prévention des risques naturels [PPRn]

L'immeuble est situé dans le périmètre d'un PPRn **prescrit** oui non
 L'immeuble est situé dans le périmètre d'un PPRn **appliqué par anticipation** oui non
 L'immeuble est situé dans le périmètre d'un PPRn **approuvé** oui non

Les risques naturels pris en compte sont liés à : (les risques grisés ne font pas l'objet d'une procédure PPR sur la commune)

Inondation <input type="checkbox"/>	Crue torrentielle <input type="checkbox"/>	Remontée de nappe <input type="checkbox"/>	Submersion marine <input type="checkbox"/>	Avalanche <input type="checkbox"/>
Mouvement de terrain <input type="checkbox"/>	Mvt terrain-Sécheresse <input checked="" type="checkbox"/>	Séisme <input type="checkbox"/>	Cyclone <input type="checkbox"/>	Eruption volcanique <input type="checkbox"/>
Feu de forêt <input type="checkbox"/>	autre <input type="checkbox"/>			

L'immeuble est concerné par des prescriptions de travaux dans le règlement du ou des PPRn oui non
 si oui, les travaux prescrits par le règlement du PPR naturel ont été réalisés oui non

Situation de l'immeuble au regard de plans de prévention des risques miniers [PPRm]

L'immeuble est situé dans le périmètre d'un PPRm **prescrit** oui non
 L'immeuble est situé dans le périmètre d'un PPRm **appliqué par anticipation** oui non
 L'immeuble est situé dans le périmètre d'un PPRm **approuvé** oui non

Les risques miniers pris en compte sont liés à : (les risques grisés ne font pas l'objet d'une procédure PPR sur la commune)

Risque miniers <input type="checkbox"/>	Affaissement <input type="checkbox"/>	Effondrement <input type="checkbox"/>	Tassement <input type="checkbox"/>	Emission de gaz <input type="checkbox"/>
Pollution des sols <input type="checkbox"/>	Pollution des eaux <input type="checkbox"/>	autre <input type="checkbox"/>		

L'immeuble est concerné par des prescriptions de travaux dans le règlement du ou des PPRm oui non
 si oui, les travaux prescrits par le règlement du PPR miniers ont été réalisés oui non

Situation de l'immeuble au regard de plans de prévention des risques technologiques [PPRt]

L'immeuble est situé dans le périmètre d'un PPRt **approuvé** oui non
 L'immeuble est situé dans le périmètre d'un PPRt **prescrit** oui non

Les risques technologiques pris en compte sont liés à : (les risques grisés ne font pas l'objet d'une procédure PPR sur la commune)

Risque Industriel <input type="checkbox"/>	Effet thermique <input type="checkbox"/>	Effet de surpression <input type="checkbox"/>	Effet toxique <input type="checkbox"/>	Projection <input type="checkbox"/>
--	--	---	--	-------------------------------------

L'immeuble est situé en secteur d'expropriation ou de délaissement oui non
 L'immeuble est situé en zone de prescription oui non
 Si la transaction concerne un logement, les travaux prescrits ont été réalisés oui non
 Si la transaction ne concerne pas un logement, l'information sur le type de risques auxquels l'immeuble est exposé ainsi que leur gravité, probabilité et cinétique, est jointe à l'acte de vente ou au contrat de location* oui non

*Information à compléter par le vendeur / bailleur, disponible auprès de la Préfecture

Situation de l'immeuble au regard du zonage sismique réglementaire

L'immeuble est situé dans une zone de sismicité classée en : zone 1 zone 2 zone 3 zone 4 zone 5
Très faible Faible Modérée Moyenne Forte

Situation de l'immeuble au regard du zonage réglementaire à potentiel radon

L'immeuble se situe dans une zone à potentiel radon : zone 1 zone 2 zone 3
Faible Faible avec facteur de transfert Significatif

Information relative aux sinistres indemnisés par l'assurance suite à une catastrophe N/M/T (catastrophe naturelle, minière ou technologique)

L'immeuble a donné lieu au versement d'une indemnité à la suite d'une catastrophe N/M/T* oui non
 *Information à compléter par le vendeur / bailleur

Information relative à la pollution des sols

L'immeuble est situé dans un Secteur d'Information sur les Sols (SIS) oui non
 Aucun SIS ne concerne cette commune à ce jour

Situation de l'immeuble au regard du recul du trait de côte (RTC)

L'immeuble est situé sur une commune concernée par le recul du trait de côte et listée par décret oui non
 L'immeuble est situé dans une zone exposée au recul du trait de côte identifiée par un document d'urbanisme : oui non
 oui, à horizon d'exposition de 0 à 30 ans oui, à horizon d'exposition de 30 à 100 ans non zonage indisponible
 L'immeuble est concerné par des prescriptions applicables à cette zone oui non
 L'immeuble est concerné par une obligation de démolition et de remise en état à réaliser oui non

*Information à compléter par le vendeur / bailleur

Parties concernées

Vendeur à le

Acquéreur à le

Attention ! S'ils n'impliquent pas d'obligation ou d'interdiction réglementaire particulière, les aléas connus ou prévisibles qui peuvent être signalés dans les divers documents d'information préventive et concerner le bien immobilier, ne sont pas mentionnés par cet état.

*** En mode EDITION, l'utilisateur est responsable de la localisation et de la détermination de l'exposition aux risques.

L'édition et la diffusion de ce document implique l'acceptation des Conditions Générales de Vente, disponibles sur le site Internet Preventimmo.
 Septeo Solutions Proptech, SAS au capital social de 165 004,56 euros, immatriculée au Registre du Commerce et des Sociétés de Grasse sous le N° RCS 514 061 738, dont le siège social est situé 80 Route des Lucioles Les Espaces de Sophia - Bât C 06560 Valbonne France.



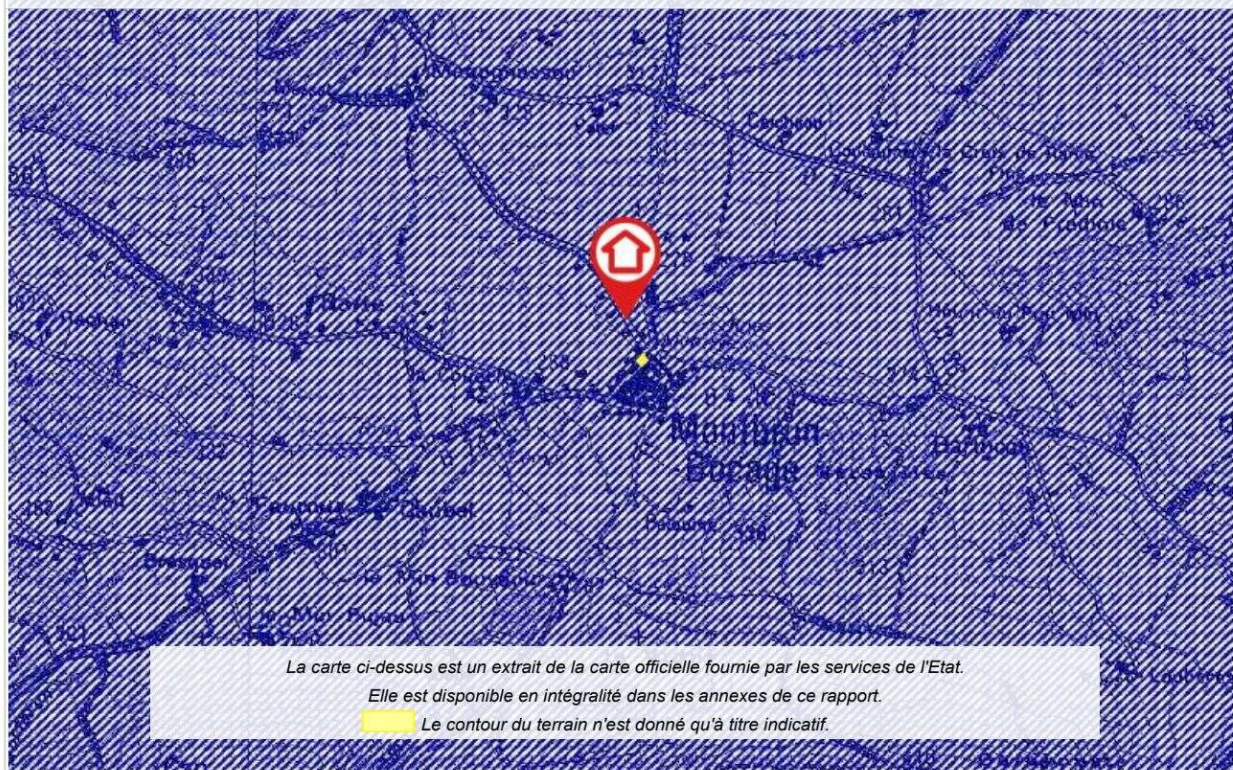


Mouvement de terrain

PPRn Sécheresse et réhydratation - Tassements différentiels,
approuvé le 19/01/2011

Concerné*

* ZONE BLEUE





Déclaration de sinistres indemnisés

en application des articles L 125-5 et R125-26 du Code de l'environnement

Si, à votre connaissance, l'immeuble a fait l'objet d'une indemnisation suite à des dommages consécutifs à des événements ayant eu pour conséquence la publication d'un arrêté de catastrophe naturelle, cochez ci-dessous la case correspondante dans la colonne "Indemnisé".

Arrêtés CATNAT sur la commune

Risque	Début	Fin	JO	Indemnisé
Sécheresse et réhydratation - Tassements différentiels	01/07/2022	31/12/2022	14/09/2023	<input type="checkbox"/>
Par une crue (débordement de cours d'eau) - Par ruissellement et coulée de boue	15/07/2018	16/07/2018	08/11/2018	<input type="checkbox"/>
Par une crue (débordement de cours d'eau) - Par ruissellement et coulée de boue	24/01/2009	27/01/2009	29/01/2009	<input type="checkbox"/>
Par une crue (débordement de cours d'eau) - Par ruissellement et coulée de boue	10/06/2008	11/06/2008	16/09/2008	<input type="checkbox"/>
Sécheresse et réhydratation - Tassements différentiels	01/07/2003	30/09/2003	13/12/2005	<input type="checkbox"/>
Par une crue (débordement de cours d'eau) - Par ruissellement et coulée de boue	10/06/2000	10/06/2000	01/08/2000	<input type="checkbox"/>
Par une crue (débordement de cours d'eau) - Par ruissellement et coulée de boue	25/12/1999	29/12/1999	30/12/1999	<input type="checkbox"/>
Mouvement de terrain				<input type="checkbox"/>
Tempête (vent)	06/11/1982	10/11/1982	02/12/1982	<input type="checkbox"/>

Pour en savoir plus, chacun peut consulter en préfecture ou en mairie, le dossier départemental sur les risques majeurs, le document d'information communal sur les risques majeurs et, sur internet, le portail dédié à la prévention des risques majeurs : <https://www.georisques.gouv.fr/>

Préfecture : Toulouse - Haute-Garonne
Commune : Montbrun-Bocage

Adresse de l'immeuble :
2 rue Neuve
Parcelle(s) : 0G0631
31310 Montbrun-Bocage
France

Etabli le : _____

Vendeur : _____

INDIVISION BOUZID TEMMAR KHEIRA

Acquéreur : _____



Prescriptions de travaux

Aucune

Documents de référence

- > Règlement du PPRn Sécheresse et réhydratation - Tassements différentiels, approuvé le 19/01/2011
 - > Note de présentation du PPRn Sécheresse et réhydratation - Tassements différentiels, approuvé le 19/01/2011
- Sauf mention contraire, ces documents font l'objet d'un fichier complémentaire distinct et disponible auprès du prestataire qui vous a fourni cet ERP.*

Conclusions

L'Etat des Risques délivré par DFS EXPERTISES en date du 31/01/2024 fait apparaître que la commune dans laquelle se trouve le bien fait l'objet d'un arrêté préfectoral n°31-2023-10-03-00009 en date du 03/10/2023 en matière d'obligation d'information Acquéreur Locataire sur les Risques Naturels, Miniers et Technologiques.

Selon les informations mises à disposition dans le Dossier Communal d'Information, le BIEN est ainsi concerné par :

- Le risque Mouvement de terrain Sécheresse et réhydratation - Tassements différentiels et par la réglementation du PPRn Mouvement de terrain approuvé le 19/01/2011. ZONE BLEUE
Aucune prescription de travaux n'existe pour l'immeuble.
- Le risque sismique (niveau 2, sismicité Faible) et par la réglementation de construction parasismique EUROCODE 8

Sommaire des annexes

- > Arrêté Préfectoral départemental n° 31-2023-10-03-00009 du 3 octobre 2023
 - > Cartographies :
 - Cartographie réglementaire du PPRn Sécheresse et réhydratation - Tassements différentiels, approuvé le 19/01/2011
 - Fiche d'information des acquéreurs et des locataires sur la sismicité
 - Cartographie réglementaire de la sismicité
 - Fiche d'information des acquéreurs et des locataires sur le risque radon
- A titre indicatif, ces pièces sont jointes au présent rapport.*



**Arrêté préfectoral portant abrogation de l'arrêté du 21 septembre 2017 relatif à l'information
des acquéreurs et des locataires (IAL) de biens immobiliers
sur les risques naturels et technologiques majeurs**

Le préfet de la région Occitanie,
préfet de la Haute-Garonne,
Officier de la Légion d'honneur,
Commandeur de l'ordre national du Mérite,

Vu le code général des collectivités territoriales;

Vu le code de l'environnement et notamment les articles L.125-2, L.125-5 à L.125-7 et R.125-23 à R.125-27 ;

Vu le décret du 1er octobre 2022 relatif à l'information des acquéreurs et des locataires sur les risques ;

Vu le décret du 11 janvier 2023 portant nomination de Monsieur Pierre-André DURAND, préfet de la région Occitanie, préfet de la Haute-Garonne;

Vu l'arrêté préfectoral du 21 septembre 2017 relatif à l'information des acquéreurs et des locataires (IAL) de biens immobiliers sur les risques naturels et technologiques majeurs ;

Considérant que l'article 236 de la loi du 22 août 2021 portant lutte contre le dérèglement climatique et renforcement de la résilience face à ses effets introduit plusieurs évolutions applicables depuis le 1^{er} janvier 2023 ;

Considérant que le vendeur et le bailleur sont dans l'obligation d'informer l'acquéreur ou le locataire du bien sur l'état des risques ;

Direction départementale des territoires
service risques et gestion de crise
1, place Saint-Étienne
31038 TOULOUSE CEDEX 9
Tél. : 05 34 45 34 45
Site internet : www.haute-garonne.gouv.fr

1/3



Considérant que l'état des risques est accessible sur le site GÉORISQUES, à partir de l'onglet sur l'état des risques réglementés pour l'information des acquéreurs et des locataires (<https://errial.georisques.gouv.fr>) ;

Sur proposition du secrétaire général de la préfecture de la Haute-Garonne,

Arrête :

Art.1^{er} : l'arrêté préfectoral du 21 septembre 2017 relatif à l'information des acquéreurs et des locataires (IAL) de biens immobiliers sur les risques naturels et technologiques majeurs est abrogé ;

Art. 2. : toutes les communes du département de la Haute-Garonne sont concernées par l'obligation d'information des acquéreurs et des locataires (IAL) de biens immobiliers concernant les risques naturels et technologiques majeurs.

Art. 3. : le site GEORISQUES, à partir de l'onglet ERRIAL (<https://errial.georisques.gouv.fr>), devient le site de référence pour la génération de l'état des risques et pollutions. Tout citoyen peut donc obtenir automatiquement un état pré-rempli des risques auxquels un bien immobilier est soumis. Il appartient aux professionnels de l'immobilier ou aux propriétaires de vérifier l'exactitude des informations contenues dans l'ERRIAL et de les compléter à partir d'informations dont ils disposent sur le bien, notamment, les sinistres que le bien a subis.

Les informations relatives aux procédures des plans de prévention des risques naturels prévisibles et technologiques sont accessibles sur le portail internet des services de l'État (www.haute-garonne.gouv.fr). Un imprimé à remplir manuellement est aussi disponible sur le site GÉORISQUES.

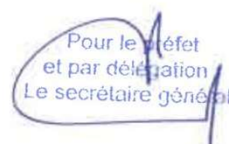
Art. 4. : une copie du présent arrêté est adressée aux maires, à la chambre départementale des notaires et à la chambre de commerce et d'industrie de la Haute-Garonne. Le présent arrêté sera affiché en mairie.

Art. 5. : le présent arrêté peut faire, dans un délai de deux mois à compter de sa notification, (et/ou publication selon l'arrêté en cause), l'objet :

- d'un recours gracieux auprès du préfet de la Haute-Garonne ;
- d'un recours hiérarchique auprès du ministre de transition écologique et de la cohésion des territoires ;
- d'un recours contentieux devant le tribunal administratif de Toulouse, 68 rue Raymond-IV 31000 Toulouse. Le tribunal administratif peut être saisi par courrier ou par la voie de l'application Télérecours, accessible par le lien : <http://telerecours.fr>

Art. 6. : le secrétaire général de la préfecture de la Haute-Garonne et le directeur départemental des territoires de la Haute-Garonne sont chargés, chacun en ce qui le concerne, de l'exécution du présent arrêté qui sera publié au recueil des actes administratifs de la préfecture de la Haute-Garonne.

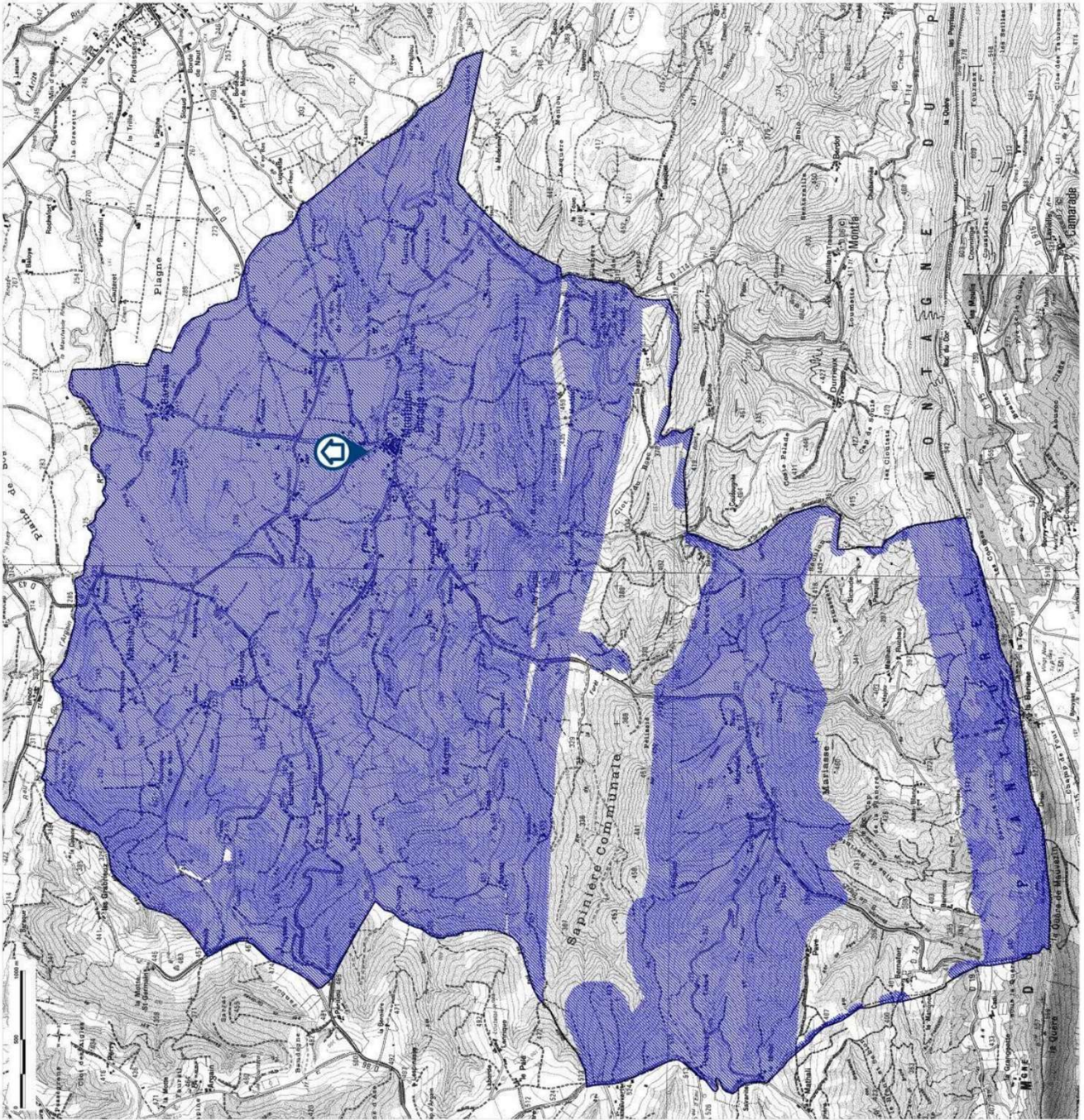
Fait à Toulouse, le **- 3 OCT. 2023**



Pour le préfet
et par délégation
Le secrétaire général,

Serge JACOB

2/2



Plan de protection des réserves naturelles protégées (PRN)

Département de la Haute-Normandie
Commune de Montbrun-Bocage

Plan de protection des réserves naturelles protégées (PRN)
Mouvements d'ouvrages de terrain
à proximité de réserves naturelles
des sites protégés.

Département de la Haute-Normandie
Commune : MONTBRUN-BOCAGE

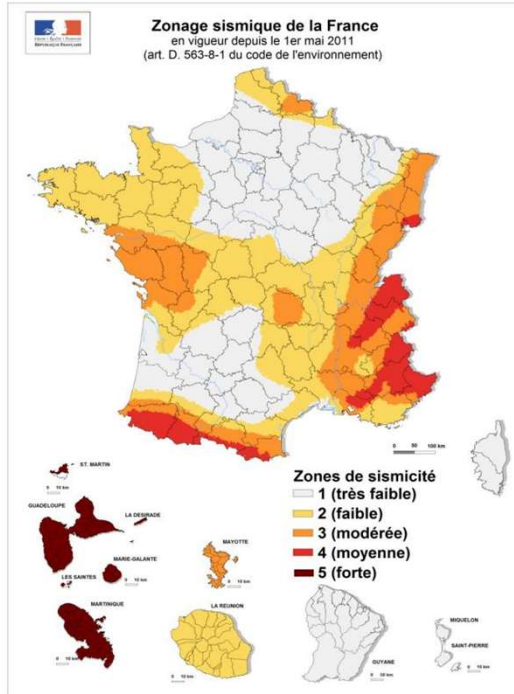
Carte de usage réglementaire
Zone réglementaire (PRN)
Zone de protection

brgm
Bureau Régional de Gestion des Ressources Minières

Document communiqué en vertu de la loi n° 78-17 du 6 janvier 1978 relative à l'accès à l'information.

Information acquéreur – locataire (IAL – article L.125-5 du CE)

Le zonage sismique sur ma commune



Le zonage sismique de la France:

Les données de sismicité instrumentale et historique et des calculs de probabilité permettent d'aboutir à l'élaboration d'un zonage sismique. Cette analyse probabiliste représente la possibilité pour un lieu donné, d'être exposé à des secousses telluriques. Elle prend en compte la répartition spatiale non uniforme de la sismicité sur le territoire français et a permis d'établir la cartographie ci-contre qui découpe le territoire français en 5 zones de sismicité: **très faible, faible, modérée, moyenne, forte**. Les constructeurs s'appuient sur ce zonage sismique pour appliquer des dispositions de constructions adaptées au degré d'exposition **au risque sismique**.

La réglementation distingue quatre catégories d'importance (selon leur utilisation et leur rôle dans la gestion de crise):

- I – bâtiments dans lesquels il n'y a aucune activité humaine nécessitant un séjour de longue durée**
- II – bâtiments de faible hauteur, habitations individuelles**
- III – établissements recevant du public, établissements scolaires, logements sociaux**
- IV – bâtiments indispensables à la sécurité civile et à la gestion de crise (hôpitaux, casernes de pompiers, préfectures ...)**

Pour les bâtiments neufs		1	2	3	4	5
I		Aucune exigence				
II		Aucune exigence		Règles CPMI-EC8 Zones 3/4	Règles CPMI-EC8 Zone 5	
		Aucune exigence	Eurocode 8			
III		Aucune exigence	Eurocode 8			
IV		Aucune exigence	Eurocode 8			

Si vous habitez, construisez votre maison ou effectuez des travaux :

- en zone 1, aucune règle parasismique n'est imposée ;
- en zone 2, aucune règle parasismique n'est imposée sur les maisons individuelles et les petits bâtiments. Les règles de l'Eurocode 8 sont imposées pour les logements sociaux et les immeubles de grande taille ;
- en zone 3 et 4, des règles simplifiées appelées CPMI –EC8 zone 3/4 peuvent s'appliquer pour les maisons individuelles;
- en zone 5, des règles simplifiées appelées CPMI-EC8 zone 5 peuvent s'appliquer pour les maisons individuelles.

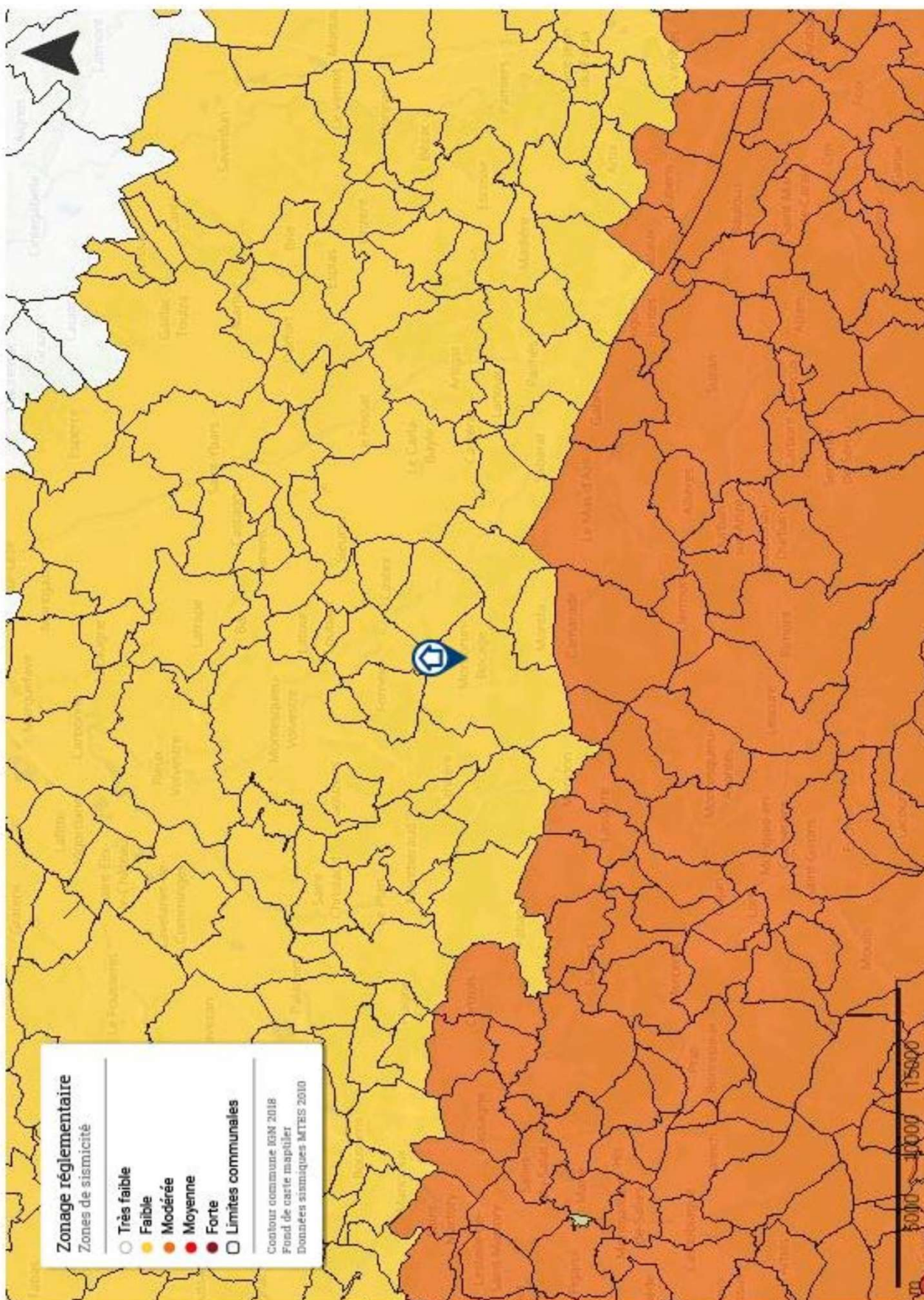
Pour connaître, votre zone de sismicité: <https://www.georisques.gouv.fr/> - rubrique « Connaître les risques près de chez moi »

Le moyen le plus sûr pour résister aux effets des séismes est la construction parasismique : concevoir et construire selon les normes parasismique en vigueur, tenir compte des caractéristiques géologiques et mécaniques du sol.

Pour en savoir plus:

Qu'est-ce qu'un séisme, comment mesure-t-on un séisme ? → <https://www.georisques.gouv.fr/minformer-sur-un-risque/seisme>

Que faire en cas de séisme ? → <https://www.georisques.gouv.fr/me-preparer-me-proteger/que-faire-en-cas-de-seisme>



Information acquéreur – locataire (IAL – article L.125-5 du CE)

Le zonage radon sur ma commune

Le zonage à potentiel radon des sols France métropolitaine



Qu'est-ce que le radon?

Le radon est un gaz radioactif naturel inodore, incolore et inerte chimiquement. Il est issu de la désintégration de l'uranium et du radium présents dans le sol et les roches.

Le radon est présent partout : dans l'air, le sol, l'eau avec une concentration très variable d'un lieu à l'autre suivant de nombreux facteurs : pression, température, porosité, ventilation...

Dans l'air extérieur, le radon se dilue rapidement et sa concentration moyenne reste généralement très faible. Par contre, dans les espaces clos comme les bâtiments, il peut s'accumuler et atteindre parfois des concentrations élevées.

Les zones les plus concernées par des niveaux élevés de radon dans les bâtiments sont celles ayant des formations géologiques naturellement riches en uranium (sous-sols granitiques et volcaniques).

La concentration en radon se mesure en becquerel par mètre cube d'air (Bq/m³) et le niveau moyen de radon dans l'habitat français est inférieur à 100 Bq/m³. Il existe néanmoins d'importantes disparités liées aux caractéristiques du sol, mais aussi du bâtiment et de sa ventilation. La concentration varie également selon les habitudes de ses occupants en matière d'aération et de chauffage.

Quel est le risque pour la santé ?

Le radon est classé comme cancérigène certain pour le poumon depuis 1987 (Centre international de recherche sur le cancer de l'OMS). En effet, le radon crée, en se désintégrant, des descendants solides radioactifs (polonium, bismuth, plomb) qui peuvent se fixer sur les aérosols de l'air et, une fois inhalés, se déposer le long des voies respiratoires en provoquant leur irradiation.

À long terme, l'inhalation du radon conduit à augmenter le risque de développer un cancer du poumon. Cette augmentation est proportionnelle à l'exposition cumulée tout au long de sa vie.

En France, le radon est la seconde cause de cancer du poumon, après le tabac, et on estime qu'environ 3000 décès par an lui sont imputables. Qui plus est, pour une même exposition au radon, le risque de développer un cancer du poumon est environ 20 fois plus élevé pour un fumeur que pour un non-fumeur.

Comment connaître l'exposition au radon dans son habitation ?

Le seul moyen de connaître son niveau d'exposition au radon est de le mesurer grâce à des détecteurs (dosimètres radon) pendant au moins de 2 mois en période de chauffe (mi-septembre à fin avril) dans les pièces aux niveaux les plus bas occupés (séjour et chambre de préférence). En effet, le radon provenant principalement des sols sous les bâtiments, les expositions les plus élevées se situent généralement dans les lieux de vie les plus proches du sol.

Les détecteurs sont commercialisés et analysés par des laboratoires spécialisés (renseignements disponibles sur les sites internet mentionnés dans les contacts utiles ci-dessous). Des détecteurs peuvent également être mis à disposition ponctuellement lors de campagnes de prévention (renseignements auprès de sa commune, de l'agence régionale de santé (ARS) ou de la direction régionale de l'environnement, de l'aménagement et du logement (DREAL)).

Il est recommandé d'avoir un niveau de radon dans son logement inférieur au niveau de référence fixé à 300 Bq/m³, et plus généralement, le plus bas raisonnablement possible.

Comment réduire l'exposition au radon dans son habitation ?

Des solutions techniques existent pour réduire la concentration en radon dans son habitation :

- ✓ aérer quotidiennement son domicile par l'ouverture des fenêtres au moins 10 minutes par jour ;
- ✓ ne pas obstruer les entrées et les sorties d'air, quand elles existent, et les nettoyer régulièrement ;
- ✓ veiller à l'entretien régulier du système de ventilation, quand il existe, et à changer les filtres régulièrement.

Les travaux d'aménagement suivants permettent également de réduire la concentration en radon dans son habitation :

- ✓ assurer l'étanchéité de l'interface entre le bâtiment et le sol vis-à-vis du passage du radon (fissures, joints sol/mur, passages des réseaux) ;
- ✓ améliorer, rétablir ou mettre en œuvre une ventilation naturelle ou mécanique dans le soubassement de son domicile.

Les solutions techniques sont à choisir et à adapter à son bâtiment. Aussi, il est conseillé de faire appel à des professionnels du bâtiment qui pourront réaliser un diagnostic de la situation et aider à choisir les solutions les plus adaptées. Une fois ces solutions mises en œuvre, il est recommandé de vérifier leur efficacité en réalisant de nouvelles mesures de radon.

Information acquéreur – locataire (IAL – article L.125-5 du CE) sur le risque radon

Le potentiel radon des sols

Le potentiel radon des sols représente la capacité du sol à émettre du radon. Il prend en compte la richesse en uranium et radium présents dans les roches du sous-sol, la porosité du sol ainsi que plusieurs facteurs géologiques particuliers pouvant favoriser la remontée du radon vers la surface comme les failles, les cavités souterraines, les zones minières...

Il ne permet pas de connaître la concentration dans son habitation et donc son exposition réelle au radon qui dépend aussi de la qualité de la construction et de son mode de vie. Il permet toutefois d'émettre certaines recommandations selon son intensité.

Recommandations pour un logement situé dans une commune à potentiel radon significatif (zone 3)

Il est recommandé de procéder au mesurage du radon dans son logement dans des pièces aux niveaux les plus bas occupés. Le nombre de détecteurs à placer dépend de la surface du bâtiment, avec a minima deux détecteurs à positionner de préférence dans le séjour et une chambre.

Si les résultats sont inférieurs au niveau de référence de 300 Bq/m³, aucune action particulière n'apparaît aujourd'hui nécessaire, à l'exception des bonnes pratiques en termes de qualité de l'air intérieur de son logement (aération quotidienne de son logement par ouverture des fenêtres au moins dix minutes par jour, pas d'obstruction des systèmes de ventilation...).

Si les résultats dépassent légèrement le niveau de référence, il est recommandé de mettre en œuvre des solutions techniques pour réduire l'exposition au radon dans son habitation. De nouvelles mesures sont à réaliser à l'issue de la réalisation des travaux pour vérifier leur efficacité.

Si les résultats dépassent fortement le niveau de référence (> 1000 Bq/m³), il est fortement recommandé de mettre en œuvre des solutions techniques pour réduire l'exposition au radon dans son habitation. Les solutions sont à choisir et à adapter au bâtiment. Aussi, il est conseillé de faire appel à des professionnels du bâtiment qui pourront réaliser un diagnostic de la situation et aider à choisir les solutions les plus adaptées. Ces solutions peuvent être mises en œuvre progressivement en fonction des difficultés de réalisation ou de leur coût. À l'issue des travaux, il convient de réaliser de nouvelles mesures de radon pour vérifier leur efficacité.

Quel que soit le niveau de radon mesuré dans son logement, si des travaux de rénovation énergétique sont engagés (changement des fenêtres...), il convient de s'assurer du maintien d'un taux de renouvellement de l'air suffisant et d'aérer quotidiennement son logement par ouverture des fenêtres au moins dix minutes par jour. De nouvelles mesures de radon sont également conseillées pour connaître l'évolution de sa situation.

Pour en savoir plus – contacts utiles

Ministère de la transition écologique et de la cohésion des territoires : www.georisques.gouv.fr
Ministère de la santé et de la prévention : <https://sante.gouv.fr/sante-et-environnement/batiments/article/radon>
Au niveau régional :
ARS (santé, environnement) : www.ars.sante.fr
DREAL (logement) : <https://www.ecologie.gouv.fr/services-deconcentres-des-ministeres>
Informations sur le radon :
Institut de radioprotection et de sûreté nucléaire (risque, mesure) : www.irsn.fr/radon



Attestation d'assurance

► **RESPONSABILITE CIVILE ENTREPRISE**



ATTESTATION

AXA France IARD, atteste que : DFS EXPERTISES
Messieurs Stéphane FRECAUT et Stéphane DUPIN
16 rue du Barry
31210 MONTREJEAU

Bénéficiaire du contrat n° **10755853504** souscrit par AGENDA France garantissant les conséquences pécuniaires de la Responsabilité Civile pouvant lui incomber du fait de l'exercice des activités garanties par ce contrat.

Ce contrat a pour objet de :

- Satisfaire aux obligations édictées par l'ordonnance n° 2005 – 655 du 8 juin 2005 et son décret d'application n° 2006 – 1114 du 5 septembre 2006, codifié aux articles R 271- 1 à R 212- 4 et L 271- 4 à L 271-6 du Code de la construction et de l'habitation, ainsi que ses textes subséquents ;
- Garantir l'Assuré contre les conséquences pécuniaires de la responsabilité civile professionnelle qu'il peut encourir à l'égard d'autrui du fait des activités, telles que déclarées aux Dispositions Particulières, à savoir :

Sont couvertes les activités suivantes, sous réserve que les compétences de l'assuré, personne physique ou que les compétences de ses diagnostiqueurs salariés aient été certifiées par un organisme accrédité, lorsque la réglementation l'exige, et ce pour l'ensemble des diagnostics réalisés :

Repérage listes A et B, constitution de DAPP et de DTA, évaluation périodique de l'état de conservation des matériaux et produits contenant de l'amiante, repérage liste C, repérage avant travaux immeubles bâtis, examen visuel après travaux de retrait de matériaux et produits contenant de l'amiante, dans tout type de bâtiment et plus généralement dans tout type d'ouvrage ou d'équipement de génie civil. (Amiante AVEC mention)
Repérage amiante avant travaux autres immeubles (ouvrages et infrastructures de transport)
Constat de risque d'exposition au plomb (CREP), parties privatives et parties communes
Repérage de plomb avant travaux
Mesures de concentration en plomb dans les poussières
Etat de l'installation intérieure d'électricité, parties privatives et parties communes
Etat de l'installation intérieure de gaz
Diagnostic termites avant vente, parties privatives et parties communes
Repérage de termites avant travaux
Etat parasitaire - Diagnostic Mûrues
Diagnostic de performance énergétique (DPE) tous types de bâtiments
Diagnostic de performance énergétique (DPE) projeté
Réalisation des attestations de prise en compte de la réglementation thermique pour les maisons individuelles ou accolées
Conseil et Étude en rénovation énergétique sans mise en oeuvre des préconisations
Audit énergétique réglementaire de bâtiments ne comportant qu'un seul logement
Mesurage surface privative (Carrez)
Mesurages surfaces habitable, utile, de plancher - Relevés de surfaces
Plans et croquis à l'exclusion de toute activité de conception
Relevé de cotes pour la réalisation de plans d'évacuation et constat visuel de présence ou non de portes coupe-feu dans les immeubles d'habitation
Fiche de renseignement immeuble PERVAL / Bien
Etat des lieux locatif
Constat logement décent
Prêt conventionné - Prêt à taux zéro - Normes d'habitabilité
Détermination de la concentration en plomb dans l'eau des canalisations
Installation de détecteurs de fumée
Diagnostic télétravail
Diagnostic de performance numérique
Attestation d'exposition des formations argileuses au phénomène de mouvement de terrain différentiel
État des nuisances sonores aériennes (ENSA)
Etat des risques et pollutions (ERP)
Constat sécurité piscine
Millièmes de copropriété, tantièmes de charges
Diagnostic Technique Global (DTG) / Projet de Plan Pluriannuel de Travaux (PPPT)

Garantie RC Professionnelle : 3 000 000 € par sinistre et par année d'assurance et par Cabinet.

La présente attestation ne peut engager l'Assureur au-delà des limites et conditions du contrat auquel elle se réfère.
Sa validité cesse pour les risques situés à l'Étranger dès lors que l'assurance de ces derniers doit être souscrite conformément à la Législation Locale auprès d'Assureurs agréés dans la nation considérée.

La présente attestation est valable pour la période du **1^{er} janvier 2024 au 1^{er} janvier 2025**, sous réserve du paiement de la prime et des possibilités de suspension ou de résiliation en cours d'année d'assurance pour les cas prévus par le Code des Assurances ou le contrat.

Etablie à PARIS LA DEFENSE, le 19 décembre 2023, pour la Société AXA



AXA France IARD SA

Société anonyme au capital de 214 799 030 Euros

Siège social : 313, Terrasses de l'Arche - 92727 Nanterre Cedex 722 057 460 R.C.S. Nanterre

Entreprise régie par le Code des assurances - TVA intracommunautaire n° FR 14 722 057 460

Opérations d'assurances exonérées de TVA - art. 261-C CGI - sauf pour les garanties portées par AXA Assistance

1/1

État des risques et pollutions (ERP)

Etat des Risques et Pollutions

En application des articles L125-5 à 7 et R125-26 du code de l'environnement.

Référence : 2024-01-26442

Mode EDITION***

Réalisé par Stéphane FRECAUT

Pour le compte de DFS EXPERTISES

Date de réalisation : 31 janvier 2024 (Valable 6 mois)

Selon les informations mises à disposition par arrêté préfectoral :

N° 31-2023-10-03-00009 du 3 octobre 2023.

REFERENCES DU BIEN

Adresse du bien

2 rue Neuve

31310 Montbrun-Bocage

Référence(s) cadastrale(s):

0G0611

ERP établi selon les parcelles localisées au cadastre.

Vendeur

INDIVISION BOUZID TEMMAR KHEIRA



SYNTHESES

A ce jour, la commune est soumise à l'obligation d'Information Acquéreur Locataire (IAL). Une déclaration de sinistre indemnisé est nécessaire.

Etat des Risques et Pollutions (ERP)						
Votre commune				Votre immeuble		
Type	Nature du risque	Etat de la procédure	Date	Concerné	Travaux	Réf.
PPRn	Mouvement de terrain Sécheresse et réhydratation ...	approuvé	19/01/2011	oui	non	p.3
	Zonage de sismicité : 2 - Faible ⁽¹⁾			oui	-	-
	Zonage du potentiel radon : 1 - Faible ⁽²⁾			non	-	-
Commune non concernée par la démarche d'étude du risque lié au recul du trait de côte.						

Etat des risques approfondi (Synthèse Risque Argile / ENSA / ERPS)	Concerné	Détails
Zonage du retrait-gonflement des argiles	Oui	Aléa Fort
Plan d'Exposition au Bruit ⁽³⁾	Non	-
Basias, Basol, Icpe	Non	0 site* à - de 500 mètres

*ce chiffre ne comprend pas les sites non localisés de la commune.

(1) Zonage sismique de la France d'après l'annexe des articles R563-1 à 8 du Code de l'Environnement modifiés par les Décrets n°2010-1254 et n°2010-1255 du 22 octobre 2010 ainsi que par l'Arrêté du 22 octobre 2010 (nouvelles règles de construction parasismique - EUROCODE 8).







(2) Situation de l'immeuble au regard des zones à potentiel radon du territoire français définies à l'article R.1333-29 du code de la santé publique modifié par le Décret n°2018-434 du 4 juin 2018, délimitées par l'Arrêté interministériel du 27 juin 2018.

(3) Information cartographique consultable en mairie et en ligne à l'adresse suivante : <https://www.geoportail.gouv.fr/donnees/plan-dexposition-au-bruit-peb>

Attention, les informations contenues dans le second tableau de synthèse ci-dessus sont données à titre informatif. Pour plus de détails vous pouvez commander un Etat des risques approfondi.



Attention, les informations contenues dans ce tableau de synthèse sont données à titre informatif et ne sont pas détaillées dans ce document.

Etat des risques complémentaires (Géorisques)			
Risques		Concerné	Détails
 Inondation	TRI : Territoire à Risque important d'Inondation	Non	-
	AZI : Atlas des Zones Inondables	Oui	<i>Présence d'un AZI sur la commune sans plus d'informations sur l'exposition du bien.</i>
	PAPI : Programmes d'actions de Prévention des Inondations	Non	-
	Remontées de nappes	Oui	<i>Zones potentiellement sujettes aux inondations de cave, fiabilité FAIBLE (dans un rayon de 500 mètres).</i>
 Installation nucléaire		Non	-
 Mouvement de terrain		Non	-
 Pollution des sols, des eaux ou de l'air	BASOL : Sites pollués ou potentiellement pollués	Non	-
	BASIAS : Sites industriels et activités de service	Non	-
	ICPE : Installations industrielles	Non	-
 Cavités souterraines		Oui	<i>Le bien se situe dans un rayon de 500 mètres autour d'une cavité identifiée.</i>
 Canalisation TMD		Non	-

Source des données : <https://www.georisques.gouv.fr/>

*** En mode EDITION, l'utilisateur est responsable de la localisation et de la détermination de l'exposition aux risques.

L'édition et la diffusion de ce document implique l'acceptation des Conditions Générales de Vente, disponibles sur le site Internet Preventimmo.

Septeo Solutions Proptech, SAS au capital social de 165 004,56 euros, immatriculée au Registre du Commerce et des Sociétés de Grasse sous le N° RCS 514 061 738,





SOMMAIRE

Synthèses.....	1
Imprimé officiel.....	4
Localisation sur cartographie des risques.....	5
Déclaration de sinistres indemnisés.....	6
Prescriptions de travaux, Documents de référence, Conclusions.....	7
Annexes.....	8

État des Risques et Pollutions

Cet état, à remplir par le vendeur ou le bailleur, est destiné à être joint en annexe d'un contrat de vente ou de location d'un bien immobilier et à être remis, dès la première visite, au potentiel acquéreur par le vendeur ou au potentiel locataire par le bailleur. Il doit dater de moins de 6 mois et être actualisé, si nécessaire, lors de l'établissement de la promesse de vente, du contrat préliminaire, de l'acte authentique ou du contrat de bail.

Situation du bien immobilier (bâti ou non bâti) Document réalisé le : 31/01/2024

Parcelle(s) : 0G0611
2 rue Neuve 31310 Montbrun-Bocage

Situation de l'immeuble au regard de plans de prévention des risques naturels [PPRn]

L'immeuble est situé dans le périmètre d'un PPRn **prescrit** oui non
 L'immeuble est situé dans le périmètre d'un PPRn **appliqué par anticipation** oui non
 L'immeuble est situé dans le périmètre d'un PPRn **approuvé** oui non

Les risques naturels pris en compte sont liés à : (les risques grisés ne font pas l'objet d'une procédure PPR sur la commune)

Inondation <input type="checkbox"/>	Crue torrentielle <input type="checkbox"/>	Remontée de nappe <input type="checkbox"/>	Submersion marine <input type="checkbox"/>	Avalanche <input type="checkbox"/>
Mouvement de terrain <input type="checkbox"/>	Mvt terrain-Sécheresse <input checked="" type="checkbox"/>	Séisme <input type="checkbox"/>	Cyclone <input type="checkbox"/>	Eruption volcanique <input type="checkbox"/>
Feu de forêt <input type="checkbox"/>	autre <input type="checkbox"/>			

L'immeuble est concerné par des prescriptions de travaux dans le règlement du ou des PPRn oui non
 si oui, les travaux prescrits par le règlement du PPR naturel ont été réalisés oui non

Situation de l'immeuble au regard de plans de prévention des risques miniers [PPRm]

L'immeuble est situé dans le périmètre d'un PPRm **prescrit** oui non
 L'immeuble est situé dans le périmètre d'un PPRm **appliqué par anticipation** oui non
 L'immeuble est situé dans le périmètre d'un PPRm **approuvé** oui non

Les risques miniers pris en compte sont liés à : (les risques grisés ne font pas l'objet d'une procédure PPR sur la commune)

Risque miniers <input type="checkbox"/>	Affaissement <input type="checkbox"/>	Effondrement <input type="checkbox"/>	Tassement <input type="checkbox"/>	Emission de gaz <input type="checkbox"/>
Pollution des sols <input type="checkbox"/>	Pollution des eaux <input type="checkbox"/>	autre <input type="checkbox"/>		

L'immeuble est concerné par des prescriptions de travaux dans le règlement du ou des PPRm oui non
 si oui, les travaux prescrits par le règlement du PPR miniers ont été réalisés oui non

Situation de l'immeuble au regard de plans de prévention des risques technologiques [PPRt]

L'immeuble est situé dans le périmètre d'un PPRt **approuvé** oui non
 L'immeuble est situé dans le périmètre d'un PPRt **prescrit** oui non

Les risques technologiques pris en compte sont liés à : (les risques grisés ne font pas l'objet d'une procédure PPR sur la commune)

Risque Industriel <input type="checkbox"/>	Effet thermique <input type="checkbox"/>	Effet de surpression <input type="checkbox"/>	Effet toxique <input type="checkbox"/>	Projection <input type="checkbox"/>
--	--	---	--	-------------------------------------

L'immeuble est situé en secteur d'expropriation ou de délaissement oui non
 L'immeuble est situé en zone de prescription oui non
 Si la transaction concerne un logement, les travaux prescrits ont été réalisés oui non
 Si la transaction ne concerne pas un logement, l'information sur le type de risques auxquels l'immeuble est exposé ainsi que leur gravité, probabilité et cinétique, est jointe à l'acte de vente ou au contrat de location* oui non

*Information à compléter par le vendeur / bailleur, disponible auprès de la Préfecture

Situation de l'immeuble au regard du zonage sismique réglementaire

L'immeuble est situé dans une zone de sismicité classée en : zone 1 zone 2 zone 3 zone 4 zone 5
Très faible Faible Modérée Moyenne Forte

Situation de l'immeuble au regard du zonage réglementaire à potentiel radon

L'immeuble se situe dans une zone à potentiel radon : zone 1 zone 2 zone 3
Faible Faible avec facteur de transfert Significatif

Information relative aux sinistres indemnisés par l'assurance suite à une catastrophe N/M/T (catastrophe naturelle, minière ou technologique)

L'immeuble a donné lieu au versement d'une indemnité à la suite d'une catastrophe N/M/T* oui non
 *Information à compléter par le vendeur / bailleur

Information relative à la pollution des sols

L'immeuble est situé dans un Secteur d'Information sur les Sols (SIS) oui non
 Aucun SIS ne concerne cette commune à ce jour

Situation de l'immeuble au regard du recul du trait de côte (RTC)

L'immeuble est situé sur une commune concernée par le recul du trait de côte et listée par décret oui non
 L'immeuble est situé dans une zone exposée au recul du trait de côte identifiée par un document d'urbanisme : oui non
 oui, à horizon d'exposition de 0 à 30 ans oui, à horizon d'exposition de 30 à 100 ans non zonage indisponible
 L'immeuble est concerné par des prescriptions applicables à cette zone oui non
 L'immeuble est concerné par une obligation de démolition et de remise en état à réaliser oui non
 *Information à compléter par le vendeur / bailleur

Parties concernées

Vendeur à le

Acquéreur à le

Attention ! S'ils n'impliquent pas d'obligation ou d'interdiction réglementaire particulière, les aléas connus ou prévisibles qui peuvent être signalés dans les divers documents d'information préventive et concerner le bien immobilier, ne sont pas mentionnés par cet état.

*** En mode EDITION, l'utilisateur est responsable de la localisation et de la détermination de l'exposition aux risques.

L'édition et la diffusion de ce document implique l'acceptation des Conditions Générales de Vente, disponibles sur le site Internet Preventimmo.
 Septeo Solutions Proptech, SAS au capital social de 165 004,56 euros, immatriculée au Registre du Commerce et des Sociétés de Grasse sous le N° RCS 514 061 738, dont le siège social est situé 80 Route des Lucioles Les Espaces de Sophia - Bât C 06560 Valbonne France.

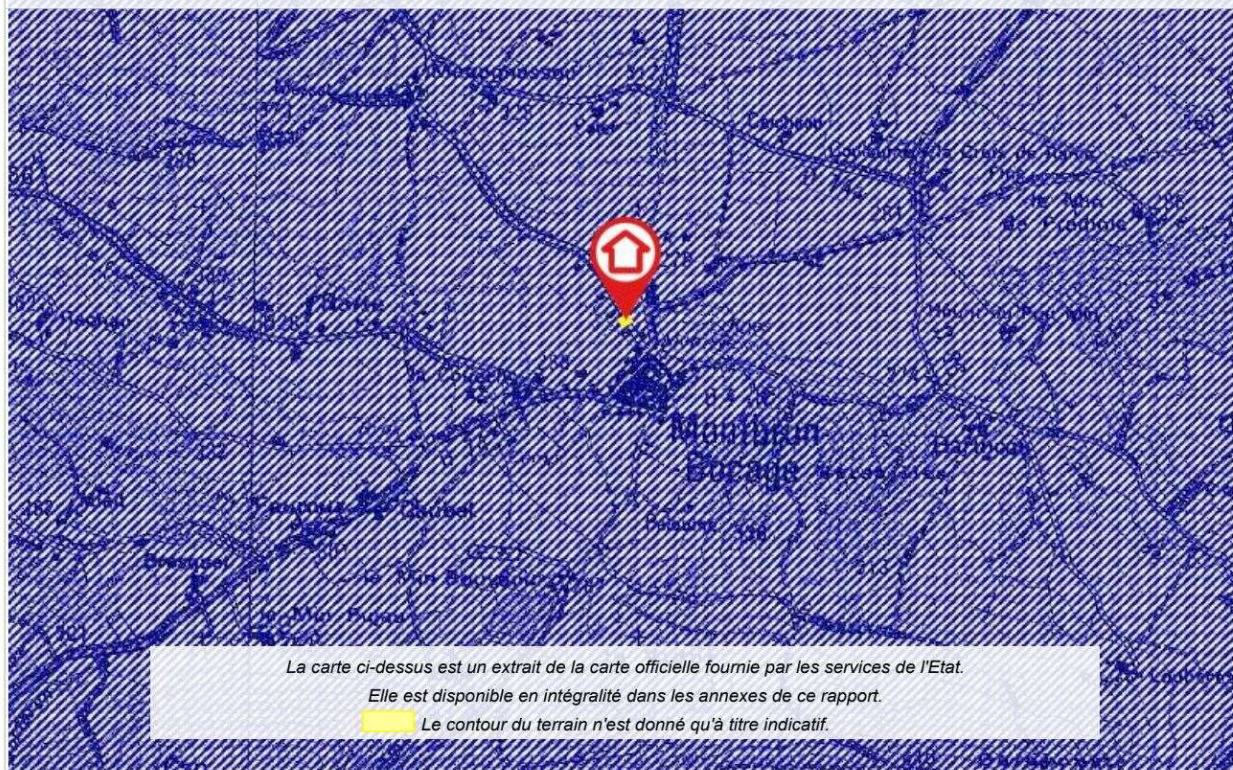


Mouvement de terrain

PPRn Sécheresse et réhydratation - Tassements différentiels,
approuvé le 19/01/2011

Concerné*

* ZONE BLEUE





Déclaration de sinistres indemnisés

en application des articles L 125-5 et R125-26 du Code de l'environnement

Si, à votre connaissance, l'immeuble a fait l'objet d'une indemnisation suite à des dommages consécutifs à des événements ayant eu pour conséquence la publication d'un arrêté de catastrophe naturelle, cochez ci-dessous la case correspondante dans la colonne "Indemnisé".

Arrêtés CATNAT sur la commune

Risque	Début	Fin	JO	Indemnisé
Sécheresse et réhydratation - Tassements différentiels	01/07/2022	31/12/2022	14/09/2023	<input type="checkbox"/>
Par une crue (débordement de cours d'eau) - Par ruissellement et coulée de boue	15/07/2018	16/07/2018	08/11/2018	<input type="checkbox"/>
Par une crue (débordement de cours d'eau) - Par ruissellement et coulée de boue	24/01/2009	27/01/2009	29/01/2009	<input type="checkbox"/>
Par une crue (débordement de cours d'eau) - Par ruissellement et coulée de boue	10/06/2008	11/06/2008	16/09/2008	<input type="checkbox"/>
Sécheresse et réhydratation - Tassements différentiels	01/07/2003	30/09/2003	13/12/2005	<input type="checkbox"/>
Par une crue (débordement de cours d'eau) - Par ruissellement et coulée de boue	10/06/2000	10/06/2000	01/08/2000	<input type="checkbox"/>
Par une crue (débordement de cours d'eau) - Par ruissellement et coulée de boue	25/12/1999	29/12/1999	30/12/1999	<input type="checkbox"/>
Mouvement de terrain				<input type="checkbox"/>
Tempête (vent)	06/11/1982	10/11/1982	02/12/1982	<input type="checkbox"/>

Pour en savoir plus, chacun peut consulter en préfecture ou en mairie, le dossier départemental sur les risques majeurs, le document d'information communal sur les risques majeurs et, sur internet, le portail dédié à la prévention des risques majeurs : <https://www.georisques.gouv.fr/>

Préfecture : Toulouse - Haute-Garonne
Commune : Montbrun-Bocage

Adresse de l'immeuble :
2 rue Neuve
Parcelle(s) : 0G0611
31310 Montbrun-Bocage
France

Etabli le : _____

Vendeur : _____

INDIVISION BOUZID TEMMAR KHEIRA

Acquéreur : _____



Prescriptions de travaux

Aucune

Documents de référence

- > Règlement du PPRn Sécheresse et réhydratation - Tassements différentiels, approuvé le 19/01/2011
 - > Note de présentation du PPRn Sécheresse et réhydratation - Tassements différentiels, approuvé le 19/01/2011
- Sauf mention contraire, ces documents font l'objet d'un fichier complémentaire distinct et disponible auprès du prestataire qui vous a fourni cet ERP.*

Conclusions

L'Etat des Risques délivré par DFS EXPERTISES en date du 31/01/2024 fait apparaître que la commune dans laquelle se trouve le bien fait l'objet d'un arrêté préfectoral n°31-2023-10-03-00009 en date du 03/10/2023 en matière d'obligation d'information Acquéreur Locataire sur les Risques Naturels, Miniers et Technologiques.

Selon les informations mises à disposition dans le Dossier Communal d'Information, le BIEN est ainsi concerné par :

- Le risque Mouvement de terrain Sécheresse et réhydratation - Tassements différentiels et par la réglementation du PPRn Mouvement de terrain approuvé le 19/01/2011. ZONE BLEUE
Aucune prescription de travaux n'existe pour l'immeuble.
- Le risque sismique (niveau 2, sismicité Faible) et par la réglementation de construction parasismique EUROCODE 8

Sommaire des annexes

- > Arrêté Préfectoral départemental n° 31-2023-10-03-00009 du 3 octobre 2023
 - > Cartographies :
 - Cartographie réglementaire du PPRn Sécheresse et réhydratation - Tassements différentiels, approuvé le 19/01/2011
 - Fiche d'information des acquéreurs et des locataires sur la sismicité
 - Cartographie réglementaire de la sismicité
 - Fiche d'information des acquéreurs et des locataires sur le risque radon
- A titre indicatif, ces pièces sont jointes au présent rapport.*



**Arrêté préfectoral portant abrogation de l'arrêté du 21 septembre 2017 relatif à l'information
des acquéreurs et des locataires (IAL) de biens immobiliers
sur les risques naturels et technologiques majeurs**

Le préfet de la région Occitanie,
préfet de la Haute-Garonne,
Officier de la Légion d'honneur,
Commandeur de l'ordre national du Mérite,

Vu le code général des collectivités territoriales;

Vu le code de l'environnement et notamment les articles L.125-2, L.125-5 à L.125-7 et R.125-23 à R.125-27 ;

Vu le décret du 1er octobre 2022 relatif à l'information des acquéreurs et des locataires sur les risques ;

Vu le décret du 11 janvier 2023 portant nomination de Monsieur Pierre-André DURAND, préfet de la région Occitanie, préfet de la Haute-Garonne;

Vu l'arrêté préfectoral du 21 septembre 2017 relatif à l'information des acquéreurs et des locataires (IAL) de biens immobiliers sur les risques naturels et technologiques majeurs ;

Considérant que l'article 236 de la loi du 22 août 2021 portant lutte contre le dérèglement climatique et renforcement de la résilience face à ses effets introduit plusieurs évolutions applicables depuis le 1^{er} janvier 2023 ;

Considérant que le vendeur et le bailleur sont dans l'obligation d'informer l'acquéreur ou le locataire du bien sur l'état des risques ;

Direction départementale des territoires
service risques et gestion de crise
1, place Saint-Étienne
31038 TOULOUSE CEDEX 9
Tél. : 05 34 45 34 45
Site internet : www.haute-garonne.gouv.fr

1/3



Considérant que l'état des risques est accessible sur le site GÉORISQUES, à partir de l'onglet sur l'état des risques réglementés pour l'information des acquéreurs et des locataires (<https://errial.georisques.gouv.fr>) ;

Sur proposition du secrétaire général de la préfecture de la Haute-Garonne,

Arrête :

Art.1^{er} : l'arrêté préfectoral du 21 septembre 2017 relatif à l'information des acquéreurs et des locataires (IAL) de biens immobiliers sur les risques naturels et technologiques majeurs est abrogé ;

Art. 2. : toutes les communes du département de la Haute-Garonne sont concernées par l'obligation d'information des acquéreurs et des locataires (IAL) de biens immobiliers concernant les risques naturels et technologiques majeurs.

Art. 3. : le site GEORISQUES, à partir de l'onglet ERRIAL (<https://errial.georisques.gouv.fr>), devient le site de référence pour la génération de l'état des risques et pollutions. Tout citoyen peut donc obtenir automatiquement un état pré-rempli des risques auxquels un bien immobilier est soumis. Il appartient aux professionnels de l'immobilier ou aux propriétaires de vérifier l'exactitude des informations contenues dans l'ERRIAL et de les compléter à partir d'informations dont ils disposent sur le bien, notamment, les sinistres que le bien a subis.

Les informations relatives aux procédures des plans de prévention des risques naturels prévisibles et technologiques sont accessibles sur le portail internet des services de l'État (www.haute-garonne.gouv.fr). Un imprimé à remplir manuellement est aussi disponible sur le site GÉORISQUES.

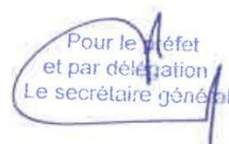
Art. 4. : une copie du présent arrêté est adressée aux maires, à la chambre départementale des notaires et à la chambre de commerce et d'industrie de la Haute-Garonne. Le présent arrêté sera affiché en mairie.

Art. 5. : le présent arrêté peut faire, dans un délai de deux mois à compter de sa notification, (et/ou publication selon l'arrêté en cause), l'objet :

- d'un recours gracieux auprès du préfet de la Haute-Garonne ;
- d'un recours hiérarchique auprès du ministre de transition écologique et de la cohésion des territoires ;
- d'un recours contentieux devant le tribunal administratif de Toulouse, 68 rue Raymond-IV 31000 Toulouse. Le tribunal administratif peut être saisi par courrier ou par la voie de l'application Télérecours, accessible par le lien : <http://telerecours.fr>

Art. 6. : le secrétaire général de la préfecture de la Haute-Garonne et le directeur départemental des territoires de la Haute-Garonne sont chargés, chacun en ce qui le concerne, de l'exécution du présent arrêté qui sera publié au recueil des actes administratifs de la préfecture de la Haute-Garonne.

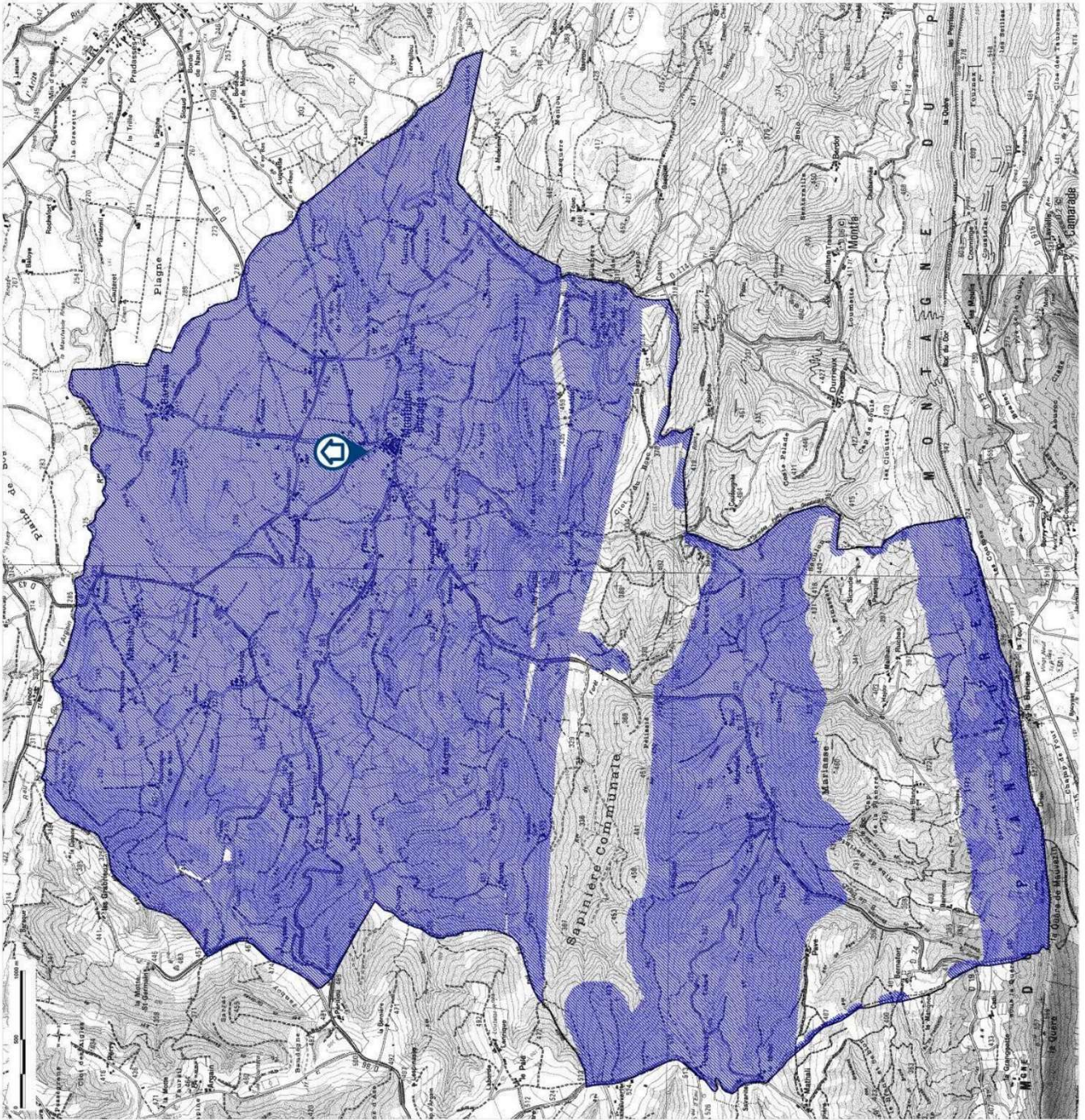
Fait à Toulouse, le **- 3 OCT. 2023**



Pour le préfet
et par délégation
Le secrétaire général,

Serge JACOB

2/2



Plan de protection
des risques naturels prévisibles (PPN)
Mouvements de terrain
sur un périmètre de retrait, gonflement
des sols argileux.

Département de la Haute-Savoie
Commune : MONTROUEN-BOCAIX

Carte de usage réglementaire
Zone réglementaire (PPN)
Lignes de contour (m)

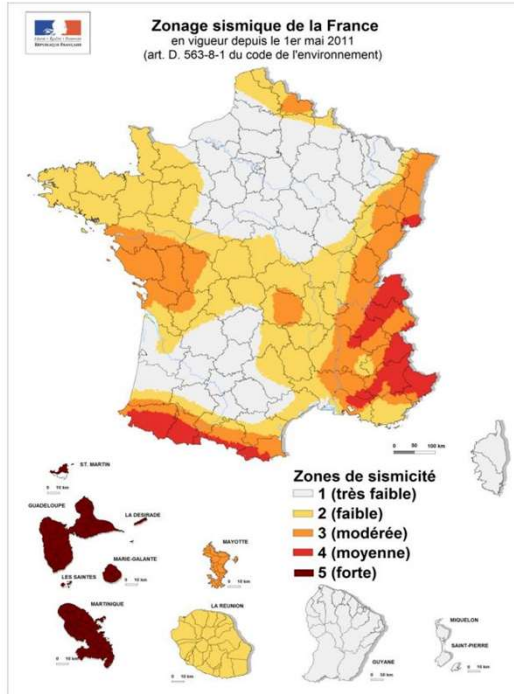
brgm

Scale: 1:10,000

Information acquéreur – locataire (IAL – article L.125-5 du CE)

Le zonage sismique sur ma commune

Le zonage sismique de la France:



Les données de sismicité instrumentale et historique et des calculs de probabilité permettent d'aboutir à l'élaboration d'un zonage sismique. Cette analyse probabiliste représente la possibilité pour un lieu donné, d'être exposé à des secousses telluriques. Elle prend en compte la répartition spatiale non uniforme de la sismicité sur le territoire français et a permis d'établir la cartographie ci-contre qui découpe le territoire français en 5 zones de sismicité: **très faible, faible, modérée, moyenne, forte**. Les constructeurs s'appuient sur ce zonage sismique pour appliquer des dispositions de constructions adaptées au degré d'exposition **au risque sismique**.

La réglementation distingue quatre catégories d'importance (selon leur utilisation et leur rôle dans la gestion de crise):

- I – bâtiments dans lesquels il n'y a aucune activité humaine nécessitant un séjour de longue durée**
- II – bâtiments de faible hauteur, habitations individuelles**
- III – établissements recevant du public, établissements scolaires, logements sociaux**
- IV – bâtiments indispensables à la sécurité civile et à la gestion de crise (hôpitaux, casernes de pompiers, préfectures ...)**

Pour les bâtiments neufs		1	2	3	4	5
I		Aucune exigence				
II		Aucune exigence		Règles CPMI-EC8 Zones 3/4	Règles CPMI-EC8 Zone 5	
		Aucune exigence	Eurocode 8			
III		Aucune exigence	Eurocode 8			
IV		Aucune exigence	Eurocode 8			

Si vous habitez, construisez votre maison ou effectuez des travaux :

- en zone 1, aucune règle parasismique n'est imposée ;
- en zone 2, aucune règle parasismique n'est imposée sur les maisons individuelles et les petits bâtiments. Les règles de l'Eurocode 8 sont imposées pour les logements sociaux et les immeubles de grande taille ;
- en zone 3 et 4, des règles simplifiées appelées CPMI –EC8 zone 3/4 peuvent s'appliquer pour les maisons individuelles;
- en zone 5, des règles simplifiées appelées CPMI-EC8 zone 5 peuvent s'appliquer pour les maisons individuelles.

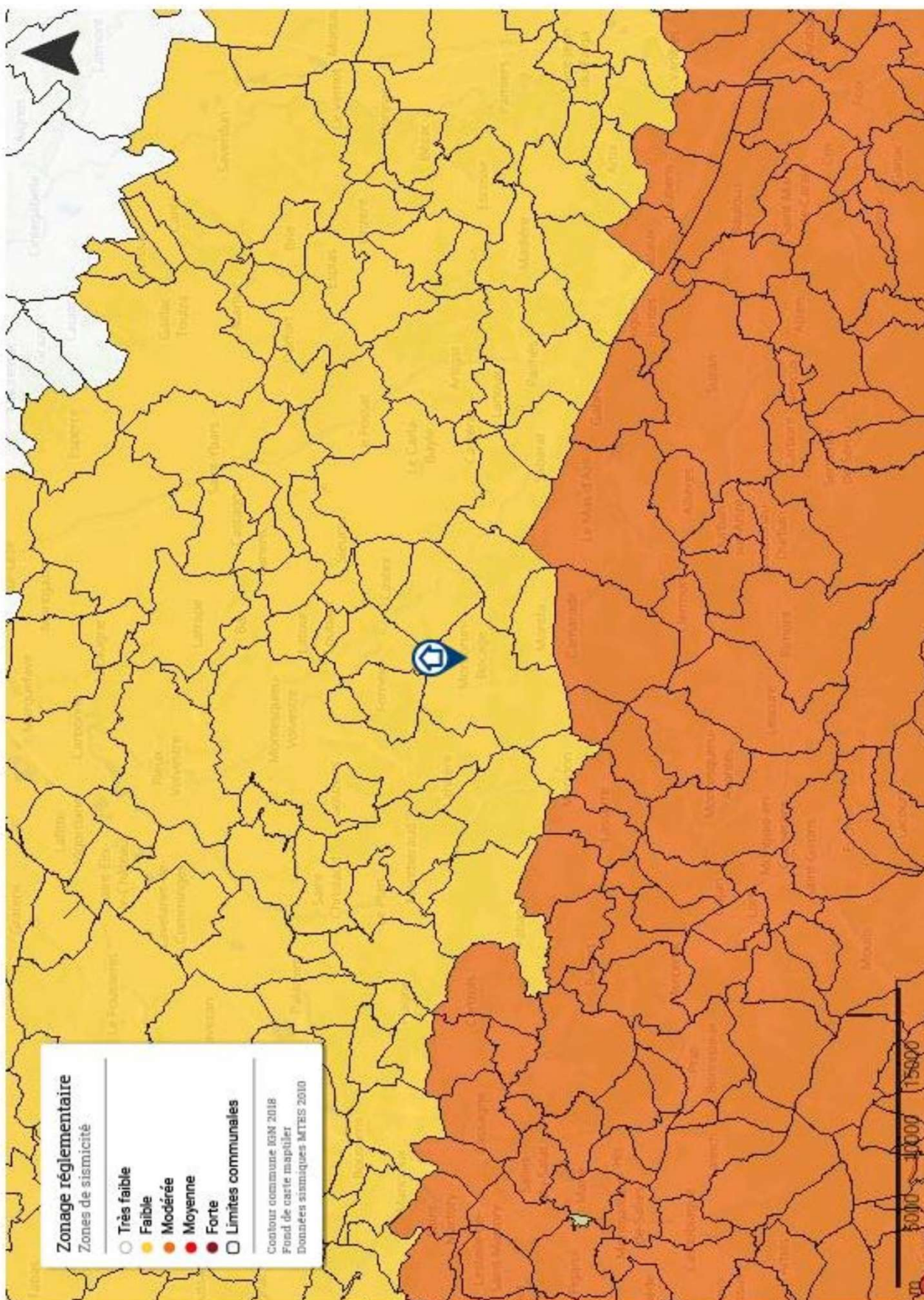
Pour connaître, votre zone de sismicité: <https://www.georisques.gouv.fr/> - rubrique « Connaître les risques près de chez moi »

Le moyen le plus sûr pour résister aux effets des séismes est la construction parasismique : concevoir et construire selon les normes parasismique en vigueur, tenir compte des caractéristiques géologiques et mécaniques du sol.

Pour en savoir plus:

Qu'est-ce qu'un séisme, comment mesure-t-on un séisme ? → <https://www.georisques.gouv.fr/minformer-sur-un-risque/seisme>

Que faire en cas de séisme ? → <https://www.georisques.gouv.fr/me-preparer-me-protger/que-faire-en-cas-de-seisme>



Information acquéreur – locataire (IAL – article L.125-5 du CE)

Le zonage radon sur ma commune

Le zonage à potentiel radon des sols France métropolitaine



Qu'est-ce que le radon?

Le radon est un gaz radioactif naturel inodore, incolore et inerte chimiquement. Il est issu de la désintégration de l'uranium et du radium présents dans le sol et les roches.

Le radon est présent partout : dans l'air, le sol, l'eau avec une concentration très variable d'un lieu à l'autre suivant de nombreux facteurs : pression, température, porosité, ventilation...

Dans l'air extérieur, le radon se dilue rapidement et sa concentration moyenne reste généralement très faible. Par contre, dans les espaces clos comme les bâtiments, il peut s'accumuler et atteindre parfois des concentrations élevées.

Les zones les plus concernées par des niveaux élevés de radon dans les bâtiments sont celles ayant des formations géologiques naturellement riches en uranium (sous-sols granitiques et volcaniques).

La concentration en radon se mesure en becquerel par mètre cube d'air (Bq/m³) et le niveau moyen de radon dans l'habitat français est inférieur à 100 Bq/m³. Il existe néanmoins d'importantes disparités liées aux caractéristiques du sol, mais aussi du bâtiment et de sa ventilation. La concentration varie également selon les habitudes de ses occupants en matière d'aération et de chauffage.

Quel est le risque pour la santé ?

Le radon est classé comme cancérigène certain pour le poumon depuis 1987 (Centre international de recherche sur le cancer de l'OMS). En effet, le radon crée, en se désintégrant, des descendants solides radioactifs (polonium, bismuth, plomb) qui peuvent se fixer sur les aérosols de l'air et, une fois inhalés, se déposer le long des voies respiratoires en provoquant leur irradiation.

À long terme, l'inhalation du radon conduit à augmenter le risque de développer un cancer du poumon. Cette augmentation est proportionnelle à l'exposition cumulée tout au long de sa vie.

En France, le radon est la seconde cause de cancer du poumon, après le tabac, et on estime qu'environ 3000 décès par an lui sont imputables. Qui plus est, pour une même exposition au radon, le risque de développer un cancer du poumon est environ 20 fois plus élevé pour un fumeur que pour un non-fumeur.

Comment connaître l'exposition au radon dans son habitation ?

Le seul moyen de connaître son niveau d'exposition au radon est de le mesurer grâce à des détecteurs (dosimètres radon) pendant au moins de 2 mois en période de chauffe (mi-septembre à fin avril) dans les pièces aux niveaux les plus bas occupés (séjour et chambre de préférence). En effet, le radon provenant principalement des sols sous les bâtiments, les expositions les plus élevées se situent généralement dans les lieux de vie les plus proches du sol.

Les détecteurs sont commercialisés et analysés par des laboratoires spécialisés (renseignements disponibles sur les sites internet mentionnés dans les contacts utiles ci-dessous). Des détecteurs peuvent également être mis à disposition ponctuellement lors de campagnes de prévention (renseignements auprès de sa commune, de l'agence régionale de santé (ARS) ou de la direction régionale de l'environnement, de l'aménagement et du logement (DREAL)).

Il est recommandé d'avoir un niveau de radon dans son logement inférieur au niveau de référence fixé à 300 Bq/m³, et plus généralement, le plus bas raisonnablement possible.

Comment réduire l'exposition au radon dans son habitation ?

Des solutions techniques existent pour réduire la concentration en radon dans son habitation :

- ✓ aérer quotidiennement son domicile par l'ouverture des fenêtres au moins 10 minutes par jour ;
- ✓ ne pas obstruer les entrées et les sorties d'air, quand elles existent, et les nettoyer régulièrement ;
- ✓ veiller à l'entretien régulier du système de ventilation, quand il existe, et à changer les filtres régulièrement.

Les travaux d'aménagement suivants permettent également de réduire la concentration en radon dans son habitation :

- ✓ assurer l'étanchéité de l'interface entre le bâtiment et le sol vis-à-vis du passage du radon (fissures, joints sol/mur, passages des réseaux) ;
- ✓ améliorer, rétablir ou mettre en œuvre une ventilation naturelle ou mécanique dans le soubassement de son domicile.

Les solutions techniques sont à choisir et à adapter à son bâtiment. Aussi, il est conseillé de faire appel à des professionnels du bâtiment qui pourront réaliser un diagnostic de la situation et aider à choisir les solutions les plus adaptées. Une fois ces solutions mises en œuvre, il est recommandé de vérifier leur efficacité en réalisant de nouvelles mesures de radon.

Information acquéreur – locataire (IAL – article L.125-5 du CE) sur le risque radon

Le potentiel radon des sols

Le potentiel radon des sols représente la capacité du sol à émettre du radon. Il prend en compte la richesse en uranium et radium présents dans les roches du sous-sol, la porosité du sol ainsi que plusieurs facteurs géologiques particuliers pouvant favoriser la remontée du radon vers la surface comme les failles, les cavités souterraines, les zones minières...

Il ne permet pas de connaître la concentration dans son habitation et donc son exposition réelle au radon qui dépend aussi de la qualité de la construction et de son mode de vie. Il permet toutefois d'émettre certaines recommandations selon son intensité.

Recommandations pour un logement situé dans une commune à potentiel radon significatif (zone 3)

Il est recommandé de procéder au mesurage du radon dans son logement dans des pièces aux niveaux les plus bas occupés. Le nombre de détecteurs à placer dépend de la surface du bâtiment, avec a minima deux détecteurs à positionner de préférence dans le séjour et une chambre.

Si les résultats sont inférieurs au niveau de référence de 300 Bq/m³, aucune action particulière n'apparaît aujourd'hui nécessaire, à l'exception des bonnes pratiques en termes de qualité de l'air intérieur de son logement (aération quotidienne de son logement par ouverture des fenêtres au moins dix minutes par jour, pas d'obstruction des systèmes de ventilation...).

Si les résultats dépassent légèrement le niveau de référence, il est recommandé de mettre en œuvre des solutions techniques pour réduire l'exposition au radon dans son habitation. De nouvelles mesures sont à réaliser à l'issue de la réalisation des travaux pour vérifier leur efficacité.

Si les résultats dépassent fortement le niveau de référence (> 1000 Bq/m³), il est fortement recommandé de mettre en œuvre des solutions techniques pour réduire l'exposition au radon dans son habitation. Les solutions sont à choisir et à adapter au bâtiment. Aussi, il est conseillé de faire appel à des professionnels du bâtiment qui pourront réaliser un diagnostic de la situation et aider à choisir les solutions les plus adaptées. Ces solutions peuvent être mises en œuvre progressivement en fonction des difficultés de réalisation ou de leur coût. À l'issue des travaux, il convient de réaliser de nouvelles mesures de radon pour vérifier leur efficacité.

Quel que soit le niveau de radon mesuré dans son logement, si des travaux de rénovation énergétique sont engagés (changement des fenêtres...), il convient de s'assurer du maintien d'un taux de renouvellement de l'air suffisant et d'aérer quotidiennement son logement par ouverture des fenêtres au moins dix minutes par jour. De nouvelles mesures de radon sont également conseillées pour connaître l'évolution de sa situation.

Pour en savoir plus – contacts utiles

Ministère de la transition écologique et de la cohésion des territoires : www.georisques.gouv.fr
Ministère de la santé et de la prévention : <https://sante.gouv.fr/sante-et-environnement/batiments/article/radon>
Au niveau régional :
ARS (santé, environnement) : www.ars.sante.fr
DREAL (logement) : <https://www.ecologie.gouv.fr/services-deconcentres-des-ministeres>
Informations sur le radon :
Institut de radioprotection et de sûreté nucléaire (risque, mesure) : www.irsn.fr/radon



Attestation d'assurance

► **RESPONSABILITE CIVILE ENTREPRISE**



ATTESTATION

AXA France IARD, atteste que : DFS EXPERTISES
Messieurs Stéphane FRECAUT et Stéphane DUPIN
16 rue du Barry
31210 MONTREJEAU

Bénéficiaire du contrat n° **10755853504** souscrit par AGENDA France garantissant les conséquences pécuniaires de la Responsabilité Civile pouvant lui incomber du fait de l'exercice des activités garanties par ce contrat.

Ce contrat a pour objet de :

- Satisfaire aux obligations édictées par l'ordonnance n° 2005 - 655 du 8 juin 2005 et son décret d'application n° 2006 - 1114 du 5 septembre 2006, codifié aux articles R 271- 1 à R 212- 4 et L 271- 4 à L 271-6 du Code de la construction et de l'habitation, ainsi que ses textes subséquents ;
- Garantir l'Assuré contre les conséquences pécuniaires de la responsabilité civile professionnelle qu'il peut encourir à l'égard d'autrui du fait des activités, telles que déclarées aux Dispositions Particulières, à savoir :

Sont couvertes les activités suivantes, sous réserve que les compétences de l'assuré, personne physique ou que les compétences de ses diagnostiqueurs salariés aient été certifiées par un organisme accrédité, lorsque la réglementation l'exige, et ce pour l'ensemble des diagnostics réalisés :

Repérage listes A et B, constitution de DAPP et de DTA, évaluation périodique de l'état de conservation des matériaux et produits contenant de l'amiante, repérage liste C, repérage avant travaux immeubles bâtis, examen visuel après travaux de retrait de matériaux et produits contenant de l'amiante, dans tout type de bâtiment et plus généralement dans tout type d'ouvrage ou d'équipement de génie civil. (Amiante AVEC mention)
Repérage amiante avant travaux autres immeubles (ouvrages et infrastructures de transport)
Constat de risque d'exposition au plomb (CREP), parties privatives et parties communes
Repérage de plomb avant travaux
Mesures de concentration en plomb dans les poussières
Etat de l'installation intérieure d'électricité, parties privatives et parties communes
Etat de l'installation intérieure de gaz
Diagnostic termites avant vente, parties privatives et parties communes
Repérage de termites avant travaux
Etat parasitaire - Diagnostic Mûrures
Diagnostic de performance énergétique (DPE) tous types de bâtiments
Diagnostic de performance énergétique (DPE) projeté
Réalisation des attestations de prise en compte de la réglementation thermique pour les maisons individuelles ou accolées
Conseil et Étude en rénovation énergétique sans mise en oeuvre des préconisations
Audit énergétique réglementaire de bâtiments ne comportant qu'un seul logement
Mesurage surface privative (Carrez)
Mesurages surfaces habitable, utile, de plancher - Relevés de surfaces
Plans et croquis à l'exclusion de toute activité de conception
Relevé de cotes pour la réalisation de plans d'évacuation et constat visuel de présence ou non de portes coupe-feu dans les immeubles d'habitation
Fiche de renseignement immeuble PERVAL / Bien
Etat des lieux locatif
Constat logement décent
Prêt conventionné - Prêt à taux zéro - Normes d'habitabilité
Détermination de la concentration en plomb dans l'eau des canalisations
Installation de détecteurs de fumée
Diagnostic télétravail
Diagnostic de performance numérique
Attestation d'exposition des formations argileuses au phénomène de mouvement de terrain différentiel
État des nuisances sonores aériennes (ENSA)
Etat des risques et pollutions (ERP)
Constat sécurité piscine
Millièmes de copropriété, tantièmes de charges
Diagnostic Technique Global (DTG) / Projet de Plan Pluriannuel de Travaux (PPPT)

Garantie RC Professionnelle : 3 000 000 € par sinistre et par année d'assurance et par Cabinet.

La présente attestation ne peut engager l'Assureur au-delà des limites et conditions du contrat auquel elle se réfère.
Sa validité cesse pour les risques situés à l'Étranger dès lors que l'assurance de ces derniers doit être souscrite conformément à la Législation Locale auprès d'Assureurs agréés dans la nation considérée.

La présente attestation est valable pour la période du **1^{er} janvier 2024 au 1^{er} janvier 2025**, sous réserve du paiement de la prime et des possibilités de suspension ou de résiliation en cours d'année d'assurance pour les cas prévus par le Code des Assurances ou le contrat.

Etablie à PARIS LA DEFENSE, le 19 décembre 2023, pour la Société AXA



AXA France IARD SA

Société anonyme au capital de 214 799 030 Euros

Siège social : 313, Terrasses de l'Arche - 92727 Nanterre Cedex 722 057 460 R.C.S. Nanterre

Entreprise régie par le Code des assurances - TVA intracommunautaire n° FR 14 722 057 460

Opérations d'assurances exonérées de TVA - art. 261-C CGI - sauf pour les garanties portées par AXA Assistance

1/1

Attestation de surface habitable

Désignation de l'immeuble

Adresse : **2 rue Neuve
31310 MONTBRUN BOCAGE**

Référence cadastrale : **G / 611,631**

Lot(s) de copropriété : **Sans objet** N° étage : **Sans objet**

Nature de l'immeuble : **Maison individuelle**

Étendue de la prestation : **Parties Privatives**

Destination des locaux : **Habitation**

Date permis de construire : **Avant 1948**



Désignation du propriétaire

Propriétaire : **INDIVISION [REDACTED] – 15 Chemin Panchaud 31140 PECHBONNIEU**

Si le propriétaire n'est pas le donneur d'ordre (sur déclaration de l'intéressé) :

Qualité du donneur d'ordre : **Huissier**

Identification : **S.C.P. RIVERE ET FILLAUD MAITRE FILLAUD Yann-Eric – 1 rue du Président Wilson 31220 CAZERES**

Identification de l'opérateur

Opérateur de mesurage : **Stéphane DUPIN**

Cabinet de diagnostics : **DFS EXPERTISES
Secteur Comminges et Hautes-Pyrénées 16 rue du Barry – 31210 MONTREJEAU
N° SIRET : 910 598 705 00010**

Compagnie d'assurance : **AXA** N° de police : **10755853504** Validité : **du 01/01/2024 au 01/01/2025**

Réalisation de la mission

N° de dossier : **2024-01-26442 #SH**

Ordre de mission du : **23/01/2024**

Document(s) fourni(s) : **Aucun**

Commentaires : **Néant**



Cadre réglementaire

- Article R156-1 du Code de la Construction et de l’Habitation : Règles dimensionnelles
- Arrêté du 10 janvier 2017 relatif à l’information des consommateurs par les professionnels intervenant dans une transaction immobilière
- Articles 2 et 3 de la Loi n°89-462 du 6 juillet 1989 tendant à améliorer les rapports locatifs

Nota : Sauf indication contraire, l’ensemble des références légales, réglementaires et normatives s’entendent de la version des textes en vigueur au jour de la réalisation du diagnostic.

Limites du domaine d’application du mesurage

Les surfaces mentionnées ont fait l'objet d'un lever régulier et la superficie habitable est conforme à la définition de l’article R111-2 du Code de la Construction et de l’Habitation. Les mesures ont été réalisées à l’aide d’un mètre ruban et d’un télémètre laser, sur la base du bien tel qu’il se présentait matériellement au jour de la visite, et sont délivrées sous réserve du respect des affectations de surfaces conformément au permis de construire.

Synthèse du mesurage

<p>Surface habitable : 96,52 m² <i>(quatre-vingt seize mètres carrés cinquante deux décimètres carrés)</i> Surface des annexes : 0,00 m² – Surface non prise en compte : 21,21 m²</p>

Constatations diverses

Néant

Résultats détaillés du mesurage

LOCAUX	Commentaires	Surfaces habitables	Surfaces des annexes	Surfaces NPC ⁽¹⁾
<i>Rez de chaussée</i>				
Entrée		6,71 m ²		
Séjour		12,67 m ²		
Cuisine		12,06 m ²		
Placard sous escalier		1,05 m ²		
Garage	Garage			21,21 m ²
WC		1,20 m ²		
		<i>Sous-totaux</i>	33,69 m ²	21,21 m ²
<i>1er étage</i>				
Palier		5,33 m ²		
Chambre 1		12,48 m ²		
Chambre 2		12,05 m ²		
WC		1,46 m ²		
Salle de bains		4,32 m ²		
Chambre 3		11,60 m ²		
Chambre 4		15,59 m ²		
		<i>Sous-totaux</i>	62,83 m ²	
		SURFACES TOTALES	96,52 m²	0,00 m²
				21,21 m²

(1) Non prises en compte



Dates de visite et d'établissement de l'attestation

Visite effectuée le **30/01/2024**

État rédigé à **MONTREJEAU**, le **31/01/2024**

Signature de l'opérateur de mesurage



Cachet de l'entreprise



DFS EXPERTISES

Secteur Comminges et Hautes-Pyrénées

16 rue du Barry

31210 MONTREJEAU

Tél : 06 38 81 99 21

SIRET : 910 598 705 00010 – APE : 7120B

Le présent rapport ne peut être reproduit que dans son intégralité (annexes comprises), et avec l'accord écrit de son signataire.

Annexes



Attestation d'assurance

► RESPONSABILITE CIVILE ENTREPRISE



ATTESTATION

AXA France IARD, atteste que : DFS EXPERTISES
Messieurs Stéphane FRECAUT et Stéphane DUPIN
16 rue du Barry
31210 MONTREJEAU

Bénéficiaire du contrat n° **10755853504** souscrit par AGENDA France garantissant les conséquences pécuniaires de la Responsabilité Civile pouvant lui incomber du fait de l'exercice des activités garanties par ce contrat.

Ce contrat a pour objet de :

- Satisfaire aux obligations édictées par l'ordonnance n° 2005 - 655 du 8 juin 2005 et son décret d'application n° 2006 - 1114 du 5 septembre 2006, codifié aux articles R 271- 1 à R 212- 4 et L 271- 4 à L 271-6 du Code de la construction et de l'habitation, ainsi que ses textes subséquents ;
- Garantir l'Assuré contre les conséquences pécuniaires de la responsabilité civile professionnelle qu'il peut encourir à l'égard d'autrui du fait des activités, telles que déclarées aux Dispositions Particulières, à savoir :

Sont couvertes les activités suivantes, sous réserve que les compétences de l'assuré, personne physique ou que les compétences de ses diagnostiqueurs salariés aient été certifiées par un organisme accrédité, lorsque la réglementation l'exige, et ce pour l'ensemble des diagnostics réalisés :

Repérage listes A et B, constitution de DAPP et de DTA, évaluation périodique de l'état de conservation des matériaux et produits contenant de l'amiante, repérage liste C, repérage avant travaux immeubles bâtis, examen visuel après travaux de retrait de matériaux et produits contenant de l'amiante, dans tout type de bâtiment et plus généralement dans tout type d'ouvrage ou d'équipement de génie civil. (Amiante AVEC mention)
Repérage amiante avant travaux autres immeubles (ouvrages et infrastructures de transport)
Constat de risque d'exposition au plomb (CREP), parties privatives et parties communes
Repérage de plomb avant travaux
Mesures de concentration en plomb dans les poussières
Etat de l'installation intérieure d'électricité, parties privatives et parties communes
Etat de l'installation intérieure de gaz
Diagnostic termites avant vente, parties privatives et parties communes
Repérage de termites avant travaux
Etat parasitaire - Diagnostic Mûrues
Diagnostic de performance énergétique (DPE) tous types de bâtiments
Diagnostic de performance énergétique (DPE) projeté
Réalisation des attestations de prise en compte de la réglementation thermique pour les maisons individuelles ou accolées
Conseil et Étude en rénovation énergétique sans mise en oeuvre des préconisations
Audit énergétique réglementaire de bâtiments ne comportant qu'un seul logement
Mesurage surface privative (Carrez)
Mesurages surfaces habitable, utile, de plancher - Relevés de surfaces
Plans et croquis à l'exclusion de toute activité de conception
Relevé de cotes pour la réalisation de plans d'évacuation et constat visuel de présence ou non de portes coupe-feu dans les immeubles d'habitation
Fiche de renseignement immeuble PERVAL / Bien
Etat des lieux locatif
Constat logement décent
Prêt conventionné - Prêt à taux zéro - Normes d'habitabilité
Détermination de la concentration en plomb dans l'eau des canalisations
Installation de détecteurs de fumée
Diagnostic télétravail
Diagnostic de performance numérique
Attestation d'exposition des formations argileuses au phénomène de mouvement de terrain différentiel
État des nuisances sonores aériennes (ENSA)
Etat des risques et pollutions (ERP)
Constat sécurité piscine
Millièmes de copropriété, tantièmes de charges
Diagnostic Technique Global (DTG) / Projet de Plan Pluriannuel de Travaux (PPPT)

Garantie RC Professionnelle : 3 000 000 € par sinistre et par année d'assurance et par Cabinet.

La présente attestation ne peut engager l'Assureur au-delà des limites et conditions du contrat auquel elle se réfère.
Sa validité cesse pour les risques situés à l'Étranger dès lors que l'assurance de ces derniers doit être souscrite conformément à la Législation Locale auprès d'Assureurs agréés dans la nation considérée.

La présente attestation est valable pour la période du **1^{er} janvier 2024 au 1^{er} janvier 2025**, sous réserve du paiement de la prime et des possibilités de suspension ou de résiliation en cours d'année d'assurance pour les cas prévus par le Code des Assurances ou le contrat.

Etablie à PARIS LA DEFENSE, le 19 décembre 2023, pour la Société AXA



AXA France IARD SA

Société anonyme au capital de 214 799 030 Euros

Siège social : 313, Terrasses de l'Arche - 92727 Nanterre Cedex 722 057 460 R.C.S. Nanterre

Entreprise régie par le Code des assurances - TVA intracommunautaire n° FR 14 722 057 460

Opérations d'assurances exonérées de TVA - art. 261-C CGI - sauf pour les garanties portées par AXA Assistance

1/1