


## FICHE INFORMATION DÉTAILLÉE D'UNE PARCELLE



### Références cadastrales

Département : 31

Commune : Bagnères-de-Luchon

Code Insee : 31042

Section : A1

Feuille : 1

Numéro de parcelle : 0225

Contenance : 258 m<sup>2</sup>

## Légende

VUE DÉTAILLÉE DES DOCUMENTS D'URBANISME VUE DÉTAILLÉE DES DOCUMENTS D'URBANISME

### Zonage(s)

Parcelle classée U1a

Clos Fort

Parcelle classée U2a

Est situé en partie en zone de risque faible BP, BTO, BT1 et BT2


### La parcelle est soumise aux dispositions suivantes

#### Qualité urbaine et architecturale

 Règles d'implantation des constructions

Prescription d'alignement

#### Périmètres d'informations

 Projet de plan de prévention des risques

PPRNP zone bleu

SERVITUDE D'UTILITE PUBLIQUE

- Servitudes relatives aux monuments historiques (immeubles classés et inscrits, abords des monuments historiques) (AC1) >
- Sites patrimoniaux remarquables (SPR) (AC4) >
- Plans de prévention des risques naturels prévisibles (PPRNP) et plans de prévention de risques miniers (PPRM) et documents valant PPRNP (PM1) >
- Servitudes aéronautiques de dégagement (civile) (T5) >

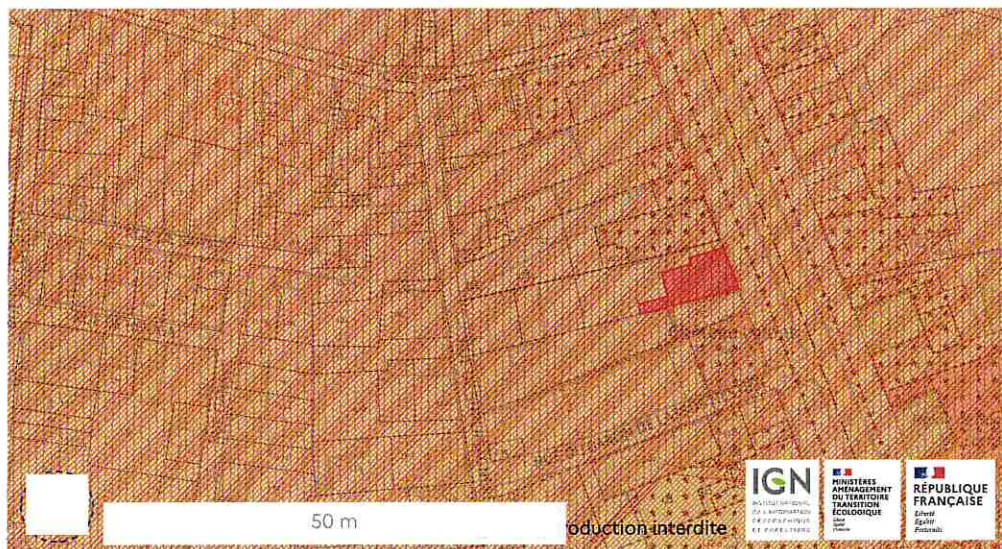
SCHEMA DE COHERENCE TERRITORIALE

- SCOT DU PAYS COMMINGES-PYRENEES

**NB : Cette fiche a un caractère informatif et ne peut pas être considérée comme un document opposable**

**Certaines SUP dites "protégées" n'apparaissent pas en fiche détaillée à la parcelle. Pour plus d'informations, consultez la FAQ**

## FICHE INFORMATION DÉTAILLÉE D'UNE PARCELLE



### Références cadastrales

Département : 31  
Commune : Bagnères-de-Luchon  
Code Insee : 31042  
Section : A1  
Feuille : 1  
Numéro de parcelle : 0225  
Contenance : 258 m<sup>2</sup>

## Légende

VUE DÉTAILLÉE DES DOCUMENTS D'URBANISME VUE DÉTAILLÉE DES DOCUMENTS D'URBANISME

### Zonage(s)

Parcelle classée U1a

Clos Fort

Parcelle classée U2a

Est situé en partie en zone de risque faible BP, BTO, BT1 et BT2


### La parcelle est soumise aux dispositions suivantes

#### Qualité urbaine et architecturale

 Règles d'implantation des constructions

Prescription d'alignement

#### Périmètres d'informations

 Projet de plan de prévention des risques

PPRNP zone bleu

SERVITUDE D'UTILITE PUBLIQUE

- Servitudes relatives aux monuments historiques (immeubles classés et inscrits, abords des monuments historiques) (AC1) >
- Sites patrimoniaux remarquables (SPR) (AC4) >
- Plans de prévention des risques naturels prévisibles (PPRNP) et plans de prévention de risques miniers (PPRM) et documents valant PPRNP (PM1) >
- Servitudes aéronautiques de dégagement (civile) (T5) >

SCHEMA DE COHERENCE TERRITORIALE

- SCOT DU PAYS COMMINGES-PYRENEES

**NB : Cette fiche a un caractère informatif et ne peut pas être considérée comme un document opposable**

**Certaines SUP dites "protégées" n'apparaissent pas en fiche détaillée à la parcelle. Pour plus d'informations, consultez la FAQ**

## FICHE INFORMATION DÉTAILLÉE D'UNE PARCELLE



### Références cadastrales

Département : 31

Commune : Bagnères-de-Luchon

Code Insee : 31042

Section : A1

Feuille : 1

Numéro de parcelle : 0467

Contenance : 717 m<sup>2</sup>

## Légende

## Zonage(s)

Parcelle classée U1a

Clos Fort

Parcelle classée U2a

Est situé en partie en zone de risque faible BP, BTO, BT1 et BT2

## La parcelle est soumise aux dispositions suivantes

### Qualité urbaine et architecturale



Règles d'implantation des constructions

Prescription d'alignement

### Traitement environnemental et paysager



Patrimoine bâti à protéger pour des motifs d'ordre culturel, historique, architectural

Bâti de caractère à préserver

### Périmètres d'informations



Projet de plan de prévention des risques

PPRNP zone bleu

### SERVITUDE D'UTILITE PUBLIQUESERVITUDE D'UTILITE PUBLIQUE

Servitudes relatives aux monuments historiques (immeubles classés et inscrits, abords des monuments

historiques) (AC1) >

Sites patrimoniaux remarquables (SPR) (AC4) >

Plans de prévention des risques naturels prévisibles (PPRNP) et plans de prévention de risques miniers (PPRM) et documents valant PPRNP (PM1) >

Servitudes aéronautiques de dégagement (civile) (T5) >

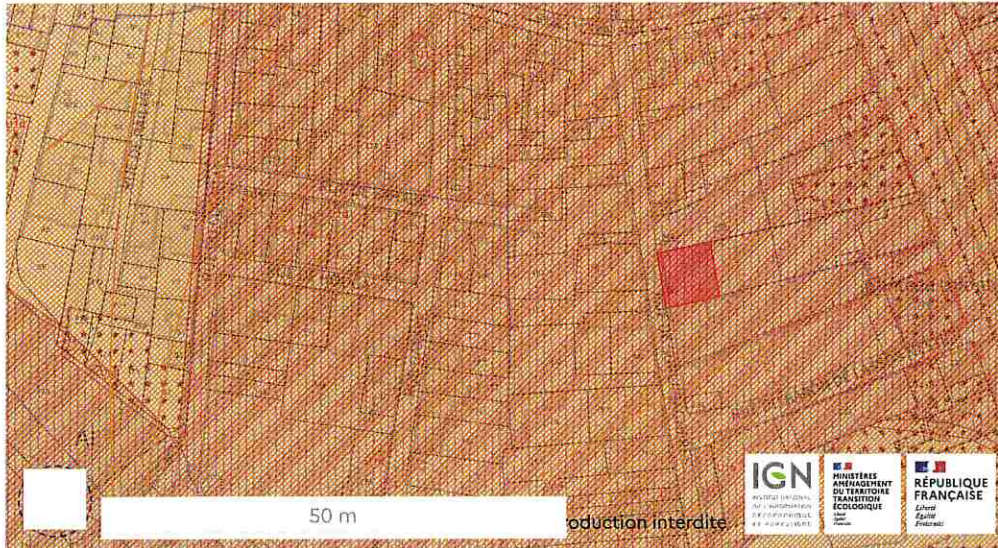
### SCHEMA DE COHERENCE TERRITORIALESCHEMA DE COHERENCE TERRITORIALE

SCOT DU PAYS COMMINGES-PYRENEES

**NB : Cette fiche a un caractère informatif et ne peut pas être considérée comme un document opposable**

**Certaines SUP dites "protégées" n'apparaissent pas en fiche détaillée à la parcelle. Pour plus d'informations, consultez la FAQ**

## FICHE INFORMATION DÉTAILLÉE D'UNE PARCELLE



### Références cadastrales

Département : 31  
Commune : Bagnères-de-Luchon  
Code Insee : 31042  
Section : A1  
Feuille : 1  
Numéro de parcelle : 0469  
Contenance : 257 m<sup>2</sup>

## Légende

VUE DÉTAILLÉE DES DOCUMENTS D'URBANISME VUE DÉTAILLÉE DES DOCUMENTS D'URBANISME

### Zonage(s)

- Parcelle classée U1a  
Clos Fort

### La parcelle est soumise aux dispositions suivantes

#### Périmètres d'informations

- Projet de plan de prévention des risques  
PPRNP zone bleu

#### SERVITUDE D'UTILITÉ PUBLIQUE SERVITUDE D'UTILITÉ PUBLIQUE

- Servitudes relatives aux monuments historiques (immeubles classés et inscrits, abords des monuments historiques) (AC1) >
- Sites patrimoniaux remarquables (SPR) (AC4) >
- Plans de prévention des risques naturels prévisibles (PPRNP) et plans de prévention de risques miniers (PPRM) et documents valant PPRNP (PM1) >

 SCOT DU PAYS COMMINGES-PYRENEES

**NB : Cette fiche a un caractère informatif et ne peut pas être considérée comme un document opposable**

**Certaines SUP dites "protégées" n'apparaissent pas en fiche détaillée à la parcelle. Pour plus d'informations, consultez la FAQ**