


FICHE INFORMATION DÉTAILLÉE D'UNE PARCELLE



Références cadastrales

Département : 31

Commune : Toulouse

Code Insee : 31555

Numéro de commune absorbée : 809

Section : AC

Feuille : 1

Numéro de parcelle : 0139

Contenance : 5635 m²

Légende

VUE DETAILLEE DES DOCUMENTS D'URBANISMEVUE DETAILLEE DES DOCUMENTS D'URBANISME

Zonage(s)

- Parcelle classée NS
Zonage du PLU:NS
- Parcelle classée UC2c
Zonage du PLU:UC2c

La parcelle est soumise aux dispositions suivantes






Mixité sociale et fonctionnelle en zones urbaines ou à urbaniser

- Secteur à programme de logements mixité sociale en zone U et AU





Qualité urbaine et architecturale

-  Stationnement minimal

Périmètres d'informations

-  Périmètre de droit de préemption urbain
-  Périmètre de voisinage d'infrastructure de transport terrestre (secteur affecté par le bruit)
Périmètre de voisinage d'infrastructure de transport terrestre (secteur affecté par le bruit)
-  Zone d'assainissement collectif/non collectif, eaux usées/eaux pluviales, schéma de réseaux eau et assainissement, systèmes d'élimination des déchets
Emplacements traitement eaux et déchets
-  Règlement local de publicité
-  Secteur de taxe d'aménagement

SERVITUDE D'UTILITE PUBLIQUESERVITUDE D'UTILITE PUBLIQUE

-  Servitudes relatives aux monuments historiques (immeubles classés et inscrits, abords des monuments historiques) (AC1) >
-  Servitudes relatives aux sites inscrits et classés (AC2) >
-  Plans de prévention des risques naturels prévisibles (PPRNP) et plans de prévention de risques miniers (PPRM) et documents valant PPRNP (PM1) >
-  Servitudes de protection du domaine public ferroviaire (T1) >

SCHEMA DE COHERENCE TERRITORIALESCHEMA DE COHERENCE TERRITORIALE

-  SCOT DE L'AGGLOMERATION TOULOUSAIN

NB : Cette fiche a un caractère informatif et ne peut pas être considérée comme un document opposable

Certaines SUP dites "protégées" n'apparaissent pas en fiche détaillée à la parcelle. Pour plus d'informations, consultez la FAQ